

Sistematización de las comunidades de El Palmar, Quetzaltenango: 1999-2024

Wosvelí Mazariegos Itzep



**THE UNIVERSITY
of EDINBURGH**



UVG | **UNIVERSIDAD
DEL VALLE
DE GUATEMALA**



THE UNIVERSITY
of EDINBURGH



UVG | UNIVERSIDAD
DEL VALLE
DE GUATEMALA

Sistematización de las comunidades de El Palmar, Quetzaltenango: 1999-2024

Texto © **Wosvelí Mazariegos Itzep**, 2025

Coordinación General y Científica Proyecto Ixchel:

Eliza Calder y Aracely Martínez

Coordinación de Investigación El Palmar, Quetzaltenango:

Aracely Martínez

Equipo de Investigación:

Luisa María Mazariegos, Margarita Ramírez y José Alfonso García Ixcoy

Edición y diagramación:

Karla J. Cardona Caravantes

Impresión:



Este libro ha sido publicado bajo una licencia Creative Commons Atribución/Reconocimiento-CompartirIgual 4.0 Internacional (CC BY-SA 4.0), <https://creativecommons.org/licenses/by-sa/4.0/>

PROYECTO IXCHEL

El proyecto "Ixchel: Fomentando la comprensión de los factores físicos, culturales y socioeconómicos del riesgo para el fortalecimiento de la resiliencia en la cordillera guatemalteca" (2022-2025) reúne a personas científicas físicas y sociales y académicas de las humanidades ubicadas en diversas instituciones y organizaciones de Guatemala, el Reino Unido y los Estados Unidos. Además, colabora con grupos comunitarios de Guatemala cuyas vidas se han visto afectadas por desastres o que se encuentran en entornos marginalizados.

Ixchel fue financiada por UKRI/GCRF bajo la subvención NE/T010517/1 que benefició a todas las personas involucradas en esta publicación.

ISBN (paperback): 978-1-83645-122-8

ISBN (ebook): 978-1-83645-123-5

DOI: 10.2218/ED.9781836451235


DOI link: <https://doi.org/10.2218/ED.9781836451235>



Natural
Environment
Research Council

PRESENTACIÓN

La publicación del presente libro se enmarca en el Proyecto *“Ixchel, Fomentando la comprensión de los factores físicos, culturales y socioeconómicos del riesgo para el fortalecimiento de la resiliencia en la cordillera guatemalteca” (2022-2025)*, liderado por la Universidad de Edimburgo en consorcio con diez universidades británicas, estadounidenses y la Universidad del Valle de Guatemala. Sus objetivos fueron poner en diálogo los entendimientos científicos, científicos sociales y crítico culturales para que el riesgo y la resiliencia se puedan explorar a través de lentes multifacéticas. Los conocimientos de ciencia multi-amenaza, vulnerabilidad e investigación etnográfica y cualitativa se conectan para dar respuesta a tres retos fundamentales: (1) comprender los impulsores de los eventos multi-amenaza, (2) caracterizar los impactos acumulativos de las cadenas de riesgo y (3) aumentar la resiliencia frente a amenazas múltiples y riesgos sistémicos.



**Portada del libro original.
Fotografía Aracely Martínez,
2024**

Dentro de dicho proyecto, se incluyó como caso de estudio a El Palmar, Quetzaltenango, cuyo municipio fue reasentado como resultado de las erupciones del Volcán Santiaguito en 1983. Durante las primeras visitas, el equipo de investigación¹ se reunió con representantes de instituciones locales y en las conversaciones, se tuvo noticia de la existencia de un único libro que contenía la historia local, escrito por un docente originario del lugar. El libro estaba ya deteriorado y con páginas faltantes, a pesar de encontrarse en la biblioteca de la sede de la Cruz Roja. Al ser uno de los pocos textos de consulta con datos sobre el municipio, todos acudían a él para investigaciones de diverso tipo y con los años, el daño por el uso constante sería irreversible.

Afortunadamente, fue posible localizar a su autor e incluirlo como parte del Proyecto Ixchel para realizar la actualización de la historia del municipio. De esta manera, podemos conocer las nuevas comunidades que se han formado a lo largo de los veinticinco años de historia local entre la primera edición y esta que se presenta.

El texto aporta datos históricos, geográficos, económicos y socioculturales de la población de El Palmar. Describe detalladamente historias locales, costumbres de las poblaciones en diferentes épocas y proporciona datos de interés sobre la cultura, la producción agrícola y el comercio, entre otros temas, para cada una de las comunidades.

¹ El equipo de investigación estuvo conformado por: Luisa Mazariegos, Margarita Ramírez, José Alfonso García Ixcoy y Aracely Martínez

Todo ello contribuye a mostrar la cultura de origen Maya K'iche', Mam y Q'anjob'al que habita la bocacosta de Guatemala, sobre la cual existen pocos estudios. Asimismo, permite comprender, desde la voz de uno de sus pobladores, los cambios ocurridos al interior de las comunidades, la relación con la tierra y las fincas cafetaleras, sus luchas frente al Estado por una vida digna y su cosmovisión y tradición oral a través de sus leyendas y personajes como el dueño del volcán, Juan Noj, en un área de continuo riesgo volcánico.

Desde el Proyecto Ixchel, nos complace contribuir a la recuperación de la memoria histórica de las comunidades para las nuevas generaciones, y evidenciar los procesos de resiliencia frente a múltiples eventos de crisis social y política, así como desastres por eventos naturales, donde las poblaciones han sabido adaptarse y recuperarse a pesar de las dificultades.

Además de evidenciar la cultura y resiliencia de la población de El Palmar, este libro aporta datos relevantes para el desarrollo de las comunidades. En él podemos palpar las necesidades que aquejan a la población y sus prioridades, lo que puede ser un punto de partida para la planificación participativa del desarrollo integral de las mismas. De hecho, es un diagnóstico socioeconómico y cultural que tiene el potencial de generar proyectos que mejoren la calidad de vida de los habitantes de El Palmar.

Aracely Martínez Rodas

Directora para Guatemala – Proyecto Ixchel

Karla Cardona Caravantes

Editora

AGRADECIMIENTOS

Elevo primero mi agradecimiento a Dios eterno por haberme permitido realizar la presente Sistematización y/o Monografía. Así mismo, doy gracias por este bello terruño que nos vio nacer, El Palmar.

También al Proyecto Ixchel de la Universidad de Edimburgo y de la Universidad del Valle de Guatemala, por la apertura que me brindaran durante todo el proceso, hasta la culminación de tan valioso documento. Especialmente, por seleccionar nuestro municipio, para poder proyectarlo a Guatemala y al mundo.

Aprovecho para agradecer a la Dra. Aracely Martínez, directora del Proyecto Ixchel por el apoyo incondicional que me ha brindado. Así como, a las demás antropólogas que formaron parte del equipo durante todo el proceso.

Así mismo, dejo plasmado mis más sinceros y eternos agradecimientos a los líderes, COCODES, alcaldes auxiliares y, personas particulares de las distintas comunidades organizadas de nuestro municipio por su aprecio y apoyo en cada visita que realicé. De esta forma cumplo con devolverle a cada comunidad lo que en su seno posee. Al pueblo de El Palmar, el reconocimiento de resiliencia por enfrentar durante más de 100 años los embates de la madre naturaleza provocados por uno de los Colosos de América, el Volcán Santiaguito. En este vaivén histórico pude rescatar fragmentos de los distintos acontecimientos vividos y de otros que han quedado soterrados con el paso del tiempo en la historia.

Agradezco a mi familia por ser mi apoyo y soporte en todo momento. Especialmente a mi hija Yuvittza Guadalupe Mazariegos Tercero, por el acompañamiento y apoyo que siempre me brindo.

También agradezco a los representantes de las distintas instituciones que me brindaron su apoyo.

A todos mil gracias.

Wosvelí Mazariegos Itzep

CONTENIDO

Presentación	c
Agradecimientos	e

CAPÍTULO 1 INTRODUCCIÓN. 1

CAPÍTULO 2 ANTIGUO PALMAR 3

Límites	3
Geografía.	3
Historia.	4
Demografía.	9
Economía.	9
Instituciones	10
Costumbres.	13
Don Gudelio Cifuentes	
Argueta: compositor palmarese	17
Antiguo El Palmar en la actualidad	18

CAPÍTULO 2 NUEVA POBLACIÓN DE EL PALMAR 23

Límites	23
Geografía.	23
Historia.	23
Demografía.	27
Economía.	27
Organización Social	29
Ríos del Municipio	30
Clima	30
Religión	30
Instituciones	31
Culturales	39
Costumbres.	41
Destrucción Total del Antiguo El Palmar	46

CAPÍTULO TRES

LOMA LINDA 47

Límites	47
Geografía.	48
Historia.	48
Demografía	48
Mapa de la Comunidad.	49
Economía.	50
Organización Social	51
Instituciones	51
Costumbres.	54

CAPÍTULO CUATRO

COMUNIDAD AGRÍCOLA NUEVO COLÓN. 56

Límites	56
Geografía.	56
Mapa de la Comunidad.	57
Historia.	57
Demografía	58
Economía.	58
Organización Social	59
Costumbres.	60

CAPÍTULO CINCO

SAN MARCOS 61

Límites	61
Geografía.	61
Historia.	61
Mapa de la Comunidad.	62
Demografía	63
Economía.	63
Organización Social	64
Costumbres.	67

CAPÍTULO SEIS

PROYECTO SAN JOSÉ. 69

Límites69
Geografía.69
Mapa de la Comunidad.70
Historia de la comunidad71
Demografía71
Economía.71
Organización Social72
Costumbres.74

CAPÍTULO SIETE

CASERÍO SANTA FE 76

Límites76
Geografía.76
Mapa de la Comunidad.77
Historia.77
Demografía77
Economía.78
Organización Social78
Costumbres.79

CAPÍTULO OCHO

SAN ANTONIO BUENA VISTA . 80

Límites80
Geografía.81
Mapa de la Comunidad.81
Historia.82
Demografía82
Economía.82
Organización Social83
Costumbres.85

CAPÍTULO NUEVE

NUEVA ESPERANZA MIRALTA. 86

Límites86
Geografía.86
Historia.87
Mapa de la Comunidad.88
Demografía89
Economía.89
Organización Social89
Educación89
Costumbres.90

CAPÍTULO DIEZ

COMUNIDAD LA ALIANZA . . 92

Límites92
Geografía.92
Historia.92
Demografía93
Economía.93
Mapa de la Comunidad.94
Organización Social95
Costumbres.95

CAPÍTULO ONCE

PARCELAMIENTO EL TINECO . 96

Límites96
Geografía.96
Mapa de la Comunidad.97
Historia.98
Demografía98
Economía.98
Organización Social99
Costumbres.	101

CAPÍTULO DOCE

MONTE MARGARITA. 103

Límites	103
Geografía.	103
Historia.	103
Mapa de la Comunidad.	104
Demografía	105
Economía.	105
Organización Social	105
Costumbres.	108

CAPÍTULO TRECE

COMUNIDAD AGRARIA

PALMERA XOLOWITZ 110

Límites	110
Geografía.	110
Historia.	110
Mapa de la Comunidad.	111
Demografía	112
Economía.	112
Organización Social	112
Costumbres.	113

CAPÍTULO CATORCE

GUADALUPE VICTORIA. 114

Límites	114
Geografía.	114
Mapa de la Comunidad.	115
Historia.	116
Demografía	117
Economía.	117
Organización Social	118
Costumbres.	120

CAPÍTULO QUINCE

ALDEA NIMINÁ 121

Límites	121
Geografía.	122
Mapa de la Comunidad.	122
Historia.	123
Demografía	123
Economía.	123
Organización Social	124
Instituciones	124
Costumbres.	127
Cuentos y Leyendas	128

CAPÍTULO DIEZ Y SEIS

LA NUEVA SANTA RITA. 129

Límites	129
Geografía.	129
Historia.	129
Mapa de la Comunidad.	130
Demografía	130
Economía.	130
Industria	131
Organización Social	131
Instituciones	131
Costumbres.	132

CAPÍTULO DIEZ Y SIETE

ALDEA CALAHUACHÉ 133

Límites	133
Geografía.	133
Historia.	133
Mapa de la Comunidad.	134
Demografía	135
Economía.	135
Organización Social	136
Instituciones	136
Costumbres.	138

CAPÍTULO DIEZ Y OCHO

EL HORIZONTE 141

Límites	141
Geografía.	141
Historia.	141
Mapa de la Comunidad.	142
Demografía	143
Economía.	143
Organización Social	143
Instituciones	144
Costumbres.	145

CAPÍTULO DIEZ Y NUEVE

ALDEA BELÉN 147

Límites	147
Geografía.	147
Historia.	147
Mapa de la Comunidad.	148
Demografía	149
Economía.	149
Organización Social	149
Instituciones	150
Costumbres.	152

CAPÍTULO VEINTE

LAS MARÍAS 154

Límites	154
Mapa de la Comunidad.	155
Geografía.	155
Historia.	156
Demografía	156
Economía.	156
Organización Social	157
Instituciones	158
Costumbres.	160

CAPÍTULO VEINTIUNO

COLONIA EL RETIRO 163

Límites	163
Geografía.	163
Historia.	163
Mapa de la Comunidad.	164
Demografía	165
Economía.	165
Organización Social	165
Instituciones	165
Costumbres.	166

CAPÍTULO VEINTIDÓS

SAN PEDRITO 168

Límites	168
Geografía.	168
Historia.	168
Mapa de la Comunidad.	169
Demografía	171
Economía.	172
Organización Social	172
Instituciones	172
Costumbres.	174

CAPÍTULO VEINTITRÉS

LA ESTANCIA Y PIÑALES . . . 178

Límites	178
Geografía.	178
Mapa del Cantón La Estancia	179
Mapa del Barrio La Estancia.	180
Historia.	181
Demografía	182
Economía.	182
Organización Social	184
Instituciones	184
Costumbres.	186

CAPÍTULO VEINTICUATRO

EL PORVENIR 190

Mapa de la Comunidad.	190
Límites	190
Geografía.	191
Historia.	191
Demografía	191
Economía.	191
Organización Social	192
Instituciones	192
Costumbres.	193

Mi palmarcito querido	194
---------------------------------	-----

Recomendaciones	195
---------------------------	-----

Referencias de entrevistas	196
--------------------------------------	-----

CAPÍTULO 1

INTRODUCCIÓN

El Palmar, conocido como la cuna de los Colosos de América, es una tierra fértil y hospitalaria que alberga en su seno a hombres y mujeres laboriosos. Después de 25 años, y gracias al concurso, participación, apoyo y coordinación del Proyecto Ixchel de la Universidad de Edimburgo y de la Universidad del Valle de Guatemala se ha podido retomar el trabajo de recuperación de la memoria histórica de cada una de las comunidades que conforman El Palmar. Memoria que refiere los procesos históricos, geográficos, demográficos, económicos, sociales, educativos, costumbres y tradiciones, cuentos y leyendas, noviazgo y matrimonio de las distintas comunidades. Así como, los aspectos de vivienda, salubridad y fiestas, entre otros temas relevantes para la niñez y juventud con el propósito de que conozcan, a nivel micro y macro, los distintos momentos de la vida comunitaria.

El objetivo de la presente monografía es dar a conocer el proceso histórico del municipio y de sus distintas comunidades ya existentes desde el año de 1999. Es en esta época, en que por primera vez se visitó y compartió con los líderes, autoridades y adultos mayores de cada comunidad, el afán de rescatar una serie de temas relacionados a su creación, cultura, aspectos económicos, políticos, sociales y de toda índole. Aspectos que constituyen la riqueza histórica de cada comunidad. De igual manera, conocer lo relativo a la creación de la cabecera municipal y los distintos momentos en su proceso de desarrollo y vida política, económica, administrativa y municipal, durante más de 100 años desde su creación. Al mismo tiempo, resaltar los embates causados por la madre naturaleza, a través de las erup-

ciones del volcán Santa María en 1902. Incluso, relatar sobre el surgimiento y nacimiento del volcán Santiaguito en el año de 1922 y las situaciones y momentos críticos que provocaron zozobra, luto, llanto e inestabilidad social. Estos momentos de resiliencia que enfrentaron los habitantes. Entre estos, las bajadas de lahares de los volcanes que llenaron tres barrancos de más de 150 metros de profundidad y unos 200 metros de ancho aproximadamente. Además, del asolvamiento de los ríos Nimá I, Nimá II y Concepción que, hoy día, sólo presentan grandes toneladas de arena y piedras en sus cauces.

También cabe resaltar la erupción volcánica del año de 1929 del volcán Santiaguito impulsó el traslado de los habitantes de El Palmar a los territorios de San Felipe Retalhuleu. Sin embargo, las condiciones inadecuadas del área provocaron que varias personas retornaran al territorio del Antiguo Palmar. Provocando así, su paulatino crecimiento en todos los aspectos económicos, políticos, sociales y culturales, entre otros.

Incluso es relevante indicar que la nueva erupción del volcán Santiaguito en 1983 destruyó un 50% de la cabecera municipal provocando el traslado definitivo de la cabecera municipal a un nuevo asentamiento. Esta reubicación incluyó el traslado de las comunidades aledañas, San Pedrito, La Estancia y Piñales, San Rafael y Los Limares. Actualmente, esta última comunidad forma parte del Barrio San Pedrito. Todo ello fue parte de una serie de procesos, desde la reubicación de las familias en Finca Las Marías, la selección de un territorio que reuniera las condiciones apropiadas, hasta la organiza-

ción del Consejo de Coordinación y del Comité Pro-traslado. Las alternativas iniciales eran las fincas Las Marías, Candelaria, El Recreo, Chocó y, el gobierno de turno ofreció la Finca La Roqueta; pero, finalmente se decidió por la Finca San José Los Encuentros. En este lugar, gracias al gobierno del Licenciado Marco Vinicio Cerezo Arévalo se logró la expropiación la finca, con su respectivo avalúo y compra. Posteriormente, se realizó la urbanización e instalación de servicios básicos como agua, energía eléctrica, balastro de calles y edificios como Salón Comunitario, Centro de Salud, Correos y Telégrafos, Mercado Municipal, Parque Central, y el complejo educativo para los niveles preprimaria, primaria y básicos, cada uno con sus respectivos módulos y aulas, dirección y servicios sanitarios. Lo más relevante de este traslado es que a cada familia se le adjudicó un lote de 12x36 metros. Los hijos de estas familias no tenían donde habitar y, por esto se crea el Barrio El Porvenir. Años más tarde, el Antiguo Palmar es vuelto a habitar; pero, de igual manera los lahares en la parte alta del poblado provocaron el rescate y traslado de sus habitantes y la adjudicación de un área de aproximadamente 60 cuerdas de terreno. El terreno estaba previsto para un Instituto Tecnológico; sin embargo, es así como surge el lugar denominado Furlán Cámara.

Para facilitar cualquier tipo de investigación, esta monografía inicia de acuerdo con el grado de antigüedad, ya que todo surge con la Antigua Población de El Palmar y posteriormente, la Nueva Población de El Palmar. Después se presentan todas las comunidades, en el respectivo orden en que se realizó la investigación.

Este documento se considera como un valioso aporte e instrumento de investigación y consulta para niños, jóvenes y personas adultas amantes de la lectura. De esta manera, aportar al conocimiento de su municipio, su entorno y distintos contextos. Además, esta monografía se considera como un auxiliar para las distintas autoridades municipales y funcionarios públicos responsables de la gestión del municipio. Así sabrán y conocerán a fondo la riqueza que posee cada una de las comunidades y la cabecera municipal. A través de esta monografía, reconocerán las fortalezas, oportunidades, debilidades, necesidades y amenazas de las comunidades para poder darles el tratamiento adecuado y el buen aprovechamiento de los distintos recursos con la finalidad de proyectar de forma mancomunada las distintas obras de infraestructura.

Finalmente, es valioso resaltar los distintos momentos para así compartir el aporte de las autoridades, líderes y adultos mayores de las distintas comunidades del municipio. Su aporte enriquece el rescate histórico que hay en su seno y de nuestro municipio.

CAPÍTULO 2

ANTIGUO PALMAR

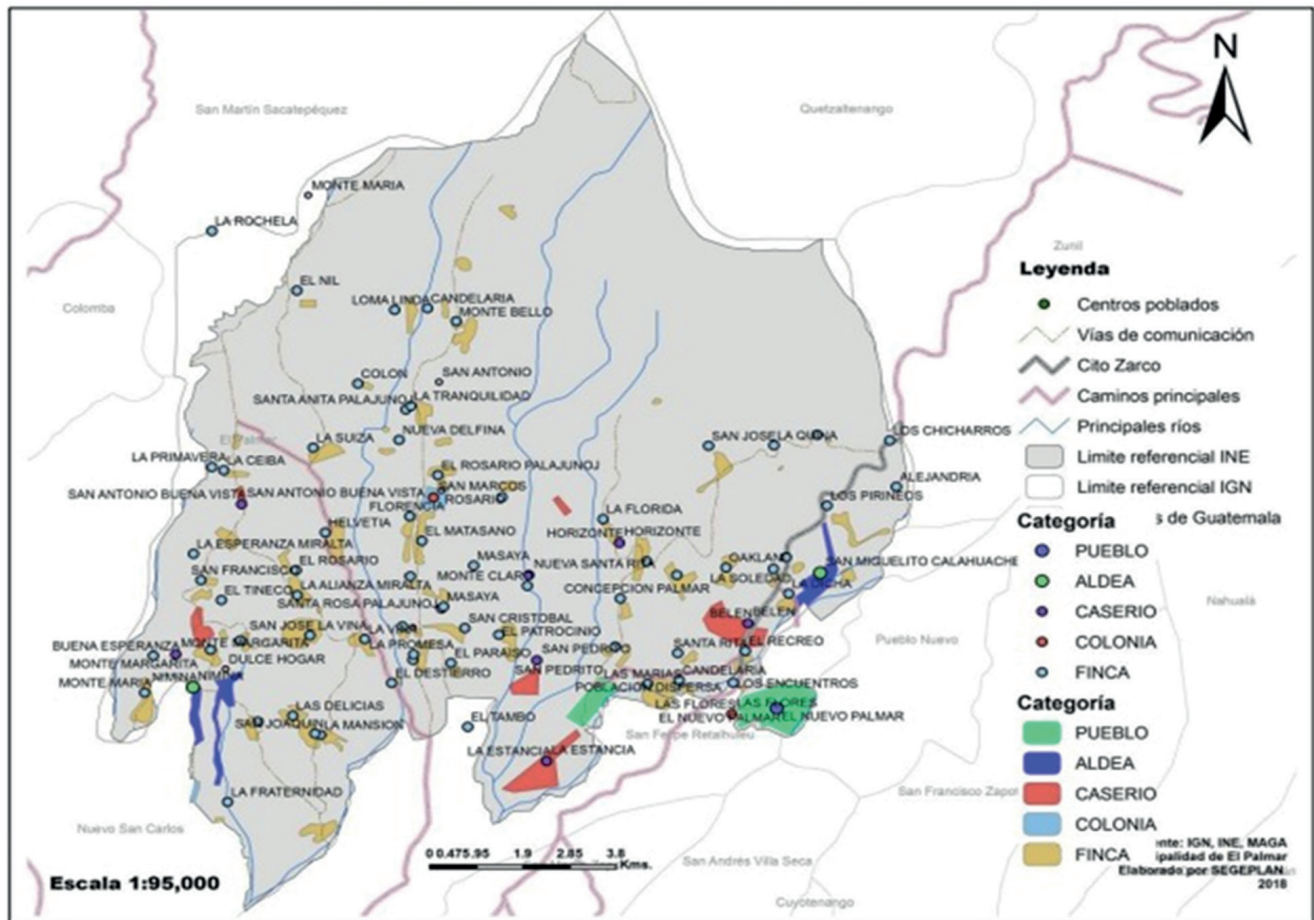


Ilustración 1: Centros poblados de El Palmar, Quetzaltenango (Dirección de Planificación, Municipalidad de El Palmar, 2018).

Límites

El Antigua Palmar, municipio de Quetzaltenango se localiza en la parte sur de la cabecera departamental, Quetzaltenango. El municipio colinda con los siguientes municipios: al norte con San Martín Sacatepéquez y Quetzaltenango; al sur con San Felipe y Nuevo San Carlos; al este con Zunil; y al oeste con Colomba (Ilustración 1). La distancia del Antigua Palmar a la cabecera departamental es de 38 Kilómetros.

Geografía

La extensión territorial del municipio es de un área aproximada de 149 Kilómetros cuadrados y una altitud de 705 metros sobre el nivel del mar. Posee un clima templado y la precipitación plu-

vial es alta debido a la vegetación del área. La topografía del municipio presenta un terreno quebrado en un 50% y plano en un 50%. Los suelos están formados por tierra negra, barro, lava, poma blanca, franco arenoso y roca, entre otros.

La hidrografía del municipio indica la existencia de varios ríos (Ilustración 1): por la parte oeste se encuentran el río Nimá I, Concepción, Matilde, Ocosito, Ixcucúa, Toná; y dentro de la parte este se encuentran el río Ixcaya y Samalá.

En lo que respecta a las vías de comunicación, el municipio cuenta con una carretera de 3 Kilómetros de largo que en entronca con la carretera nacional de Cito-Zarco. Esta carretera del municipio está asfaltada. También cuenta con dos carreteras que parten del centro de la población comunicando por la parte norte el caserío de San Pedrito, otras comunidades y fincas vecinas y por la parte oeste, con el caserío de la Estancia y Piñales. El municipio cuenta con veredas que unen entre sí, sus poblados y propiedades rurales y con los municipios vecinos. Además, existe una carretera que no parte de la población, pero comunica a la zona de Palajunoy y de Helvetia con las comunidades de la población. Dicha carretera está en una parte asfaltada y la otra, es de terracería que parte de cuatro caminos Retalhuleu. En Nuevo San Carlos existe un camino de terracería que comunica con las comunidades del municipio y fincas; entre las comunidades se encuentra la aldea Niminá, el parcelamiento Monte Margarita y el parcelamiento El Tineco.

Historia

Después de la "Independencia" del 15 de septiembre de 1821 se dio en el país lo que se llamó la *reducción de indios* o formación de comunidades, lo cual influyó la formación del poblado de El Palmar. Cuenta la historia que los pobladores de Momostenango, comunidad del altiplano conformada siglos atrás, se dedicaban al comercio, agricultura, industria y pecuaria. Estas personas caminaban a la parte sur del país o a las comunidades que hoy día

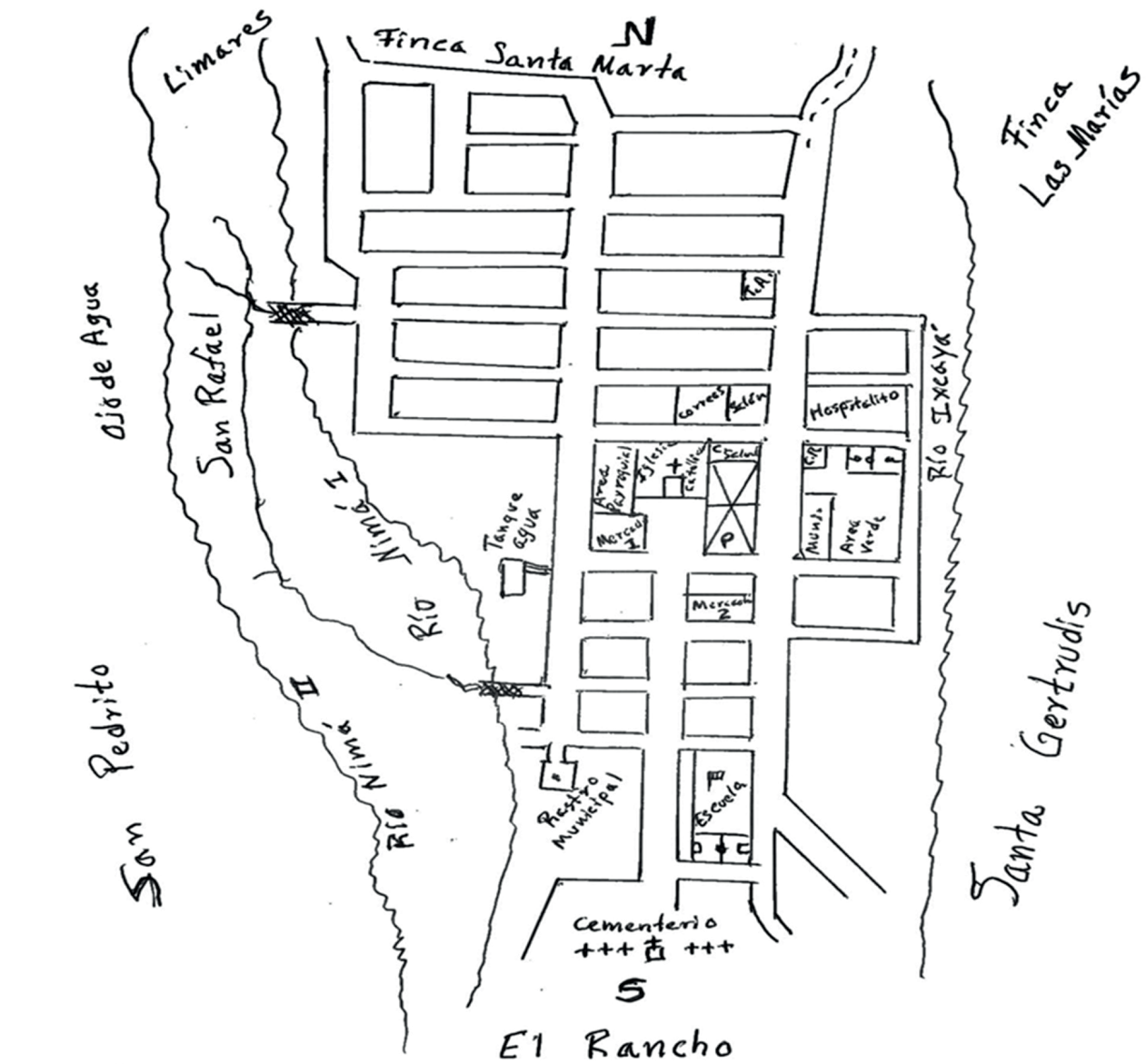
se conocen como Retalhuleu y Mazatenango, para así vender sus distintos productos. En ese entonces, las personas del altiplano que iban hacia la parte sur del país se veían obligadas a pernoctar en distintos puntos del camino que en ese entonces era formado por veredas. Uno de estos lugares para pernoctar era El Palmar, llamado así por la abundancia de palmas que había en esta área deshabitada.

En uno de los viajes realizados por estas personas del altiplano se les llegó la noche y no pudieron continuar su viaje por lo peligroso de las veredas, donde había animales salvajes y poca visibilidad. Entonces, decidieron descansar en el lugar llamado El Palmar y utilizaron las hojas de palma como techo colocándolas sobre árboles y palos. Al día siguiente, prosiguieron su viaje y es así como fueron utilizando dicho lugar para descansar y pasar la noche.

Entre los primeros habitantes está don Diego Toj. Luego, al transcurrir el tiempo fueron llegando más personas de Momostenango, Totonicapán y Santa María Chiquimula. Estas personas fueron habitando los lugares y entre ellos se encontraban los principales líderes originarios de Momostenango, Bartolo Sic, Diego Polonio y Antonio Ajanel, entre otros. Estos habitantes se ubicaron en el lugar que llamaron Rancho, debido a la construcción de varios por el año de 1828.

De esta manera, en 1828, inicia la formación de la comunidad con su primer habitante y otros que fueron llegando. Al transcurrir el tiempo, cada año, se fue poblando el área con más personas y desde ese entonces los vecinos palmenses se trasladaban hacia Momostenango con sus familias. Pero, al irse y regresar pasaban afectando los territorios de Santa María de Jesús y, en 1835, esto provocó litigios y roces con la comunidad de Santa María de Jesús. Durante un período de 11 años, estos conflictos fueron creciendo, llegando al punto en que los habitantes de Santa María de Jesús decían que los Momostecos habían ingresado en un territorio que les pertenecía. Indicando que los de El Palmar no tenían permiso y que esa área correspondía a su territorio y que te-

Mapa Antigua Población de El Palmar



REFERENCIAS:

Parque	Iglesia	Cementerio
Campo futbol	Rastro	Escuela
Mercado	Tanque	Municipalidad
Centro Salud	Hospitalito	Puente
Río	Carretera	Veredas

Ilustración 2: Mapa del autor de la Antigua Población de El Palmar.

nían escrituras que aseguraban su derecho de propiedad. El 4 de julio de 1836, esta información fue expuesta al agrimensor comisionado de Quetzaltenango, don Mariano Rodríguez.

Los representantes de El Palmar, entre ellos don Diego Toj, solicitaron el plano y escrituras a los vecinos de Santa María, pero estos indicaron que las escrituras y planos habían sido quemadas hace 10 años en un incendio. Por esta razón, los palmenses insistieron en las tierras les pertenecían porque ellos fueron los primeros en habitarlas y, también porque tiempo antes celebraban sus ceremonias mayas en las riberas del Río Samalá.

A pesar de haber tenido una primera intervención de una autoridad competente, los litigios entre los dos pueblos continuaron. Estos llegaron al extremo en que los vecinos de Santa María de Jesús presentaron una queja formal ante las autoridades de la ciudad de Quetzaltenango solicitando el desalojo de los palmenses. Esto sucedió en el año de 1846, cuando el indígena Juan Chim de 100 años, representante de Santa María de Jesús junto a otros vecinos presentaron dicha solicitud. Sin embargo, previo a esto algunos líderes palmenses fueron citados para declarar sobre la posesión de dichas tierras.

Mientras se llevaban a cabo las gestiones legales de dichas tierras, los palmenses se trasladaron a 500 metros del Rancho hacia la parte norte debido al acceso a la planicie y a los riachuelos. Entonces empezaron a poblar dicho territorio. Esta área tenía menos posibilidad de que les fuera quitada e inmediatamente empezaron a trazar callejones y algunas veredas de acceso entre vecinos (Ilustración 2). De esa manera buscarían su desarrollo y pasados varios años, conforme al Acuerdo Gubernativo del 17 de octubre de 1873, se adjudicaron los terrenos tanto a El Palmar como al entonces municipio de Santa María de Jesús que hoy día es aldea del municipio de Zunil.

El presidente de ese entonces concedió a El Palmar la cantidad de 12 caballerías y 18 caballerías a Santa María de Jesús. Posteriormente,

en 1875 y después de la adjudicación de las tierras fueron comprados y anexados más terrenos a El Palmar. Por ejemplo, el señor Doro-teo Gutiérrez compró tierras en las faldas del volcán Santa María y otras más que aparecen en el Archivo General de Centro América. Finalmente, el 1 de enero de 1877, el gobierno declara a El Palmar municipio y los palmenses celebraron dicho acontecimiento con júbilo y alegría. Hoy día, El Palmar cuenta con más de 149 kilómetros cuadrados y es uno de los cinco municipios más grandes de Quetzaltenango.

Erupción del Volcán Santa María

En 1902, el pueblo de El Palmar cumplía 25 años de ser municipio y celebraba sus bodas de plata. Sin embargo, nueve meses después, el 27 de octubre de 1902 sorpresivamente hizo erupción del volcán Santa María (Ilustración 3).

Esta erupción no se produjo desde el cráter del volcán, sino a un costado por la parte suroeste, abriéndose un gran agujero de donde salían grandes cantidades de lava, fuego, arena, poma, ceniza y piedras. Esto arrasó grandes extensiones de tierra en donde se perdieron algunas vidas humanas. En la planicie donde se encontraba la Finca La Sabina perdieron la vida personas de Polinesia que trabajan en el lugar y también animales y plantaciones. La erupción también afectó parte de la cabecera municipal, soterrando algunas viviendas ubicadas a las orillas del río Nimá I; sin lamentar la pérdida de vidas humanas. Anteriormente, los ríos Nima I, Nima II y Concepción eran riachuelos, pero se convirtieron en barrancos y ríos debido a la erupción del volcán Santa María.

Veinte años después, en el año de 1922 nace un nuevo volcán en el gran agujero donde fue la erupción del volcán Santa María. Este nuevo volcán lo llamaron, Santiaguito, en homenaje al patrono de la población, Santiago Apóstol.




Ilustración 3: Vistas del área de El Palmar (Fototeca Digital).

Historia del Volcán Santiaguito

Cuentan que al hombre Diego, primer habitante de El Palmar, lo llamaban por el nombre *Yewa Achí*. El “hombre bestia” dicen que tenía fuerza sobrenatural para dominar a las fieras que estaban en las montañas, en las faldas del volcán Ixcanel que se conoce hoy como volcán Santa María y Palaj Juan Noj (Palajunoj).

El mismo *Yewa Achí*, al pasar en el camino frente al Santa María, en esa época no existía el volcán Santiaguito, al sentirse cansado bajó su cacaxtle para descargar y juntar fuego. Así, no se le acercaban los animales como leones, tigres, jabalíes, entre otros. Al amanecer siguió su camino, pero antes de bajar detrás del volcán Santa María, tropezó y cayó con su cacaxtle. En el llevaba frutas manzanas, duraznos, peras, ciruelas, tunas, cerezas y otras, las cuales se rodaron por el lado de Xelajú (*Xe la juyub*: bajo el monte *IXe lajuj*: bajo los diez) que hoy es Quetzaltenango. Las frutas que rodaron del lado del Antigua Palmar fueron las naranjas, limas, limones, nances, plátanos, bananos,

aguacates, chirimullas, zapotes y chancuyas. Ya pueden imaginarse el tamaño del cacaxtle que llevaba Diego, *Yewa Achí*, quien con su gran fuerza sobrenatural pudo cargar el peso de todas las frutas de tierra fría y de la costa.

Al seguir su camino, *Yewa Achí* no apagó el fuego que juntó frente al Santa María. Este quedó ardiendo, hasta el día hoy y sigue iluminando el *chwi pach*, las fumarolas que bajan rodando por el lado de *Chwi Xamal ja* (Samalá), en El Palmar. Las brasas de fuego que juntó *Yewa Achí*, indican que mientras siga ardiendo el fuego de Santiaguito, el espíritu de los palmenses seguirá vivo.

Erupciones del Volcán Santiaguito

El volcán Santiaguito nació en el año de 1922, a los seis años el 2 de febrero de 1928 se dice que el volcán dio algunas señales. Un año después, el sábado 2 de noviembre de 1929, a las 22 horas se dio la primera erupción del volcán Santiaguito. De este salían grandes cantidades de lava, fuego, arena, poma, ceniza y piedras,

arrasando grandes extensiones de tierra. Las personas por temor a lo acontecido, anteriormente, huyeron a las partes altas del cementerio (Figura 2).

Con la erupción del volcán se destruyeron las casas que anteriormente eran de paja y que se conocían como "Turcuja", allí murieron aproximadamente 300 personas. En la Finca de Las Ánimas, conocida hoy como "Monte Claro", murieron la mayor parte de mozos que eran de Todos los Santos y estos fueron enterrados en un hoyo dentro del casco de la finca. También murieron mozos de la Finca Patrocinio, Finca La Enriqueta y Finca La Florida, en este último caso murieron los dos hijos del administrador. Dentro de los vecinos de El Palmar que murieron se pueden citar a don Celestino Matzir, Antonio Itzep, Victoriano Itzep, y Andrés Chan, entre otros.

Muchas personas del pueblo se fueron por un tiempo para la comunidad de Santa María, otros para Santo Domingo y otros fueron evacuados por parte del ejército y trasladados al lugar que se conoce como Palmarcito. Este pueblo se deriva de El Palmar y a los habitantes se les brindó la misma cantidad de tierras perdidas en la erupción del volcán.

Después de un tiempo y viendo la calma en dicho lugar, la mayor parte de las personas decidieron regresar y retomar posesión de sus casas y terrenos abandonados. Lamentablemente, al regresar, dichas familias se dieron cuenta que había otras personas habitando sus hogares. De tal manera que, desde el 2 de noviembre de 1929, en algunos lugares del municipio aún se observan los rastros de las crecientes de lava hirviendo con toneladas de arena y enormes piedras que destruyeron parte del pueblo aquella fatídica noche.

Erupción de 1954

En este año, una nueva erupción del volcán Santiaguito se deja sentir entre los palmeneses. Aterrados los vecinos buscan de nuevo las partes altas de la población. En esta ocasión los daños fueron únicamente de tipo material, pues el área que sufrió daños fue la agrícola.

Erupción de 1983

El 18 de julio ingresó de nuevo lava a la población (Ilustración 4). En esta ocasión los habitantes se encontraban en la preparación de la fiesta celebrada el 25 de julio, en honor al santo patrono Santiago Apóstol. La lava utilizó como cauce el Río Nimá II, el cual al desbordarse se llevó la parte de los terrenos del lugar denominado San Ramón y cayó al siguiente río, Nimá I. El rebalse de este río enterró la parte donde estaba la construcción del rastro municipal (Ilustración 2).

Un tiempo después, este mismo año, hubo otro ingreso de lava, en esta ocasión el desastre fue mayor. La lava arrasó con la mitad de la población de la parte baja o sur, enterrando las casas y sus cosas. También mató los animales y plantaciones.

Fueron grandes pérdidas las que sufrieron los palmeneses, pues sus pertenencias fueron destruidas y enterradas en un momento, por el fenómeno natural. Al mismo tiempo, por las incursiones guerrilleras había un clima de inestabilidad y zozobra, especialmente después de 1981 cuando la municipalidad fue quemada.

Los damnificados por el desastre fueron obligados a vivir temporalmente en la Finca "Las Marías". Las condiciones eran infrahumanas, mientras realizaban las gestiones para la compra de una finca y traslado de la población. Después, en 1984 se organizó un comité pro-traslado que, posteriormente, se constituye como el Consejo de Coordinación. Este estaba integrado por políticos, religiosos, misioneros y el líder de la población, representando a cada sector de la comunidad.



Ilustración 4: Erupción de El Santiaguito de 1983 (Google).

Demografía

Antes de 1983, el municipio de El Palmar contaba con 16210 habitantes, de los cuales 8525 eran hombres y 7685 mujeres. Esta población estaba distribuida de la siguiente manera: área urbana 2824 y rural 13386. Así mismo, la población estaba conformada por distintos grupos étnicos K'iche', Mam, Q'anjob'al y castellanos. El grupo étnico predominante era el de los K'iche'.

Economía

La mayor parte de la población poseía tierras fuera del perímetro urbano. En estas se cultivaba el café que era el principal cultivo entre los habitantes y, también, a menor escala, se cultivaba banano, plátano, pacaya y pacayina. Además, había árboles maderables como cañoj, chonte, volador, hormigo y otros; y árboles leñosos tales como el naranjo, limón, mandarina, aguacate, nance, chirimulla, zapote, chancuya, etc. En el contorno de las viviendas, algunas personas tenían como siembra secundaria plantas y hortalizas tales como distintas clases de chile, güisquiles, flores, rábanos, pepinos, repollos y otros.

De igual manera, la mayoría de los habitantes también se dedicaba a la siembra del maíz y frijol. Dicha siembra era realizada en los lugares altos de Monte Claro, Santa Rosa y, en algunos casos, vecinos de la comunidad reali-

zaban sus siembras en la costa en los lugares de La Máquina y Cuyotenango.

Por otra parte, durante la época de siembra del café (Ilustración 5) en los meses de mayo y junio y para la cosecha, los labradores obtenían un salario de Q10.00 por quintal y el jornal oscilaba entre Q6.00 y Q8.00, aproximadamente. En general, para la época de la cosecha toda la familia contribuía al levantamiento del fruto.

Pecuaría

En la mayoría de los hogares se criaban pollos, patos, marranos, chompipes, cabras, conejos, chachas, palomas, etc. Además, algunos vecinos también tenían ganado y caballos.

Industria

En la población hubo varios artesanos como canasteros, zapateros, sastres, artesanos que trabajaban la pita para la elaboración de hamacas y matates. Así mismo, también hubo telares para la elaboración de los trajes tradicionales y las personas viajaban a la ciudad de Quetzaltenango para comprar los tintes. Aunque, también hacían sus compras en Salcajá para así realizar la coloración de los trajes tradicionales. Las mujeres elaboraban sus trajes y los de su familia. Además, había barberos, albañiles, carpinteros, costureras, alfareros, etc.; y, obtenían su materia prima dentro de la misma población.



Ilustración 5: Área con siembra de café (W. Mazariegos, 2024).

Comercio

La comercialización de los productos agrícolas como el café, banano, plátano, pacaya, hoja de mashan, camotes, ayotes y otros se realizaba en Momostenango, Quetzaltenango, San Felipe, Retalhuleu y Mazatenango (Ilustración 6). Los animales domésticos también eran vendidos en algunos lugares ya mencionados, especialmente en San Felipe. Aunque, en algunos casos, estos eran para el autoconsumo y abastecimiento de las familias. Existían varios comercios como tiendas de abarrotes, carnicerías, marranerías, farmacias, cantinas, venta de ollas, apastes, jarros, comales, ventas de trajes típicos, y ventas de panela, entre otros. Por otra parte, las compras de herramientas de labranza eran hechas en San Felipe, Retalhuleu.



Ilustración 6: Hojas de mashan, ayotes y penca de bananos (W. Mazariegos, 2024).

Instituciones

El desarrollo de la población fue apoyado por las siguientes instituciones: Instituto Nacional de Electrificación (INDE), Dirección General de Correos y Telégrafos, Ministerio de Educación, Ministerio de Salud Pública y Asistencia Social y la Municipalidad, entre otras instituciones.

Gobierno Local

Anteriormente, el gobierno local era la Municipalidad que estaba integrada por los síndicos y concejales, todos electos directa y popularmente por el pueblo. El dirigente del municipio era el alcalde, quien a su vez desempeñaba el papel de Juez de Paz. En el papel de Juez de Paz era

encargado de velar por el orden dentro de la población a consecuencia de cualquier problema que fuera provocado.

Grupos de Poder

Los distintos grupos organizados tenían un grado de poder o influencia sobre la población, especialmente entre sus seguidores. Entre estos grupos podemos citar a los religiosos, ya sea iglesias evangélicas o la iglesia católica, políticos como el ejército, partidos políticos, y Municipalidad, entre otros.

Medios de Comunicación

El medio de comunicación utilizado por la Municipalidad para convocar a la población a reuniones era el siguiente: don Gregorio Pelicó Ramos y don Esteban Pelicó Ramos, eran encargados de anunciar la reunión, ellos iban a pie llevando consigo un tambor. Al tocar el tambor los vecinos sabían que se trataba de un anuncio de parte de la Municipalidad. Ellos tocaban el tambor por toda la calle y en cada esquina uno de ellos hacía el anuncio con elocuencia y brindaban el lugar de reunión y la hora.

Al fallecer los hermanos Pelicó Ramos cambió la forma de comunicación. Inició la comunicación con altoparlantes sobre vehículos, tal y como se hace hoy día. También se tenía como medio de comunicación el servicio de Correos y Telégrafos que llevaba la correspondencia a los distintos lugares, fuera y dentro del municipio.

Educación

En 1880 inicia el programa de educación en la población. Sin embargo, en la comunidad no se contaba con un edificio formal para el impartir las clases y estas eran impartidas en galeras improvisadas hechas con techo de manaque, con horcones y piso de tierra. Aquí asistían los alumnos, de ambos sexos, a recibir sus clases que eran de tipo unitario.

Debido al aumento de la población, el Estado, dispuso el 8 de febrero de 1904 erogar los

fondos para que la Municipalidad construyera edificios educativos para ambos sexos. El 4 de julio de 1929 se autorizó la compra de una casa para la escuela de niñas; y, el 28 de mayo de 1947 se compra otro pedazo de tierra para ampliar la escuela de varones.

El 11 de agosto de 1972, por medio de la organización de un patronato de padres de familia y con el apoyo del gobierno central, maestros y Municipalidad se logró la implementación de un Instituto Mixto de Educación Básica por cooperativa. Este inició sus actividades vespertinas con 22 estudiantes. También hubo una escuela para adultos donde estas personas tenían la oportunidad de cerrar su primaria. Este establecimiento se encontraba ubicado en la parte de atrás del Hospitalito. Además, hubo una Academia de Mecanografía, ubicada a un costado del Salón Municipal.

Lamentablemente, se calcula que anteriormente la población tenía un 70% de analfabetismos. Esto se debía a que los padres de familia no dejaban asistir a sus hijos a las escuelas, ya que creían que sus hijos se volverían haraganes al trabajo y perderían los modales que les enseñaban en el hogar. Para contrarrestar esto existió un movimiento guatemalteco de alfabetización (MOGAL), el cual hoy día se conoce como CONALFA. El programa tenía como objetivo enseñar a leer y escribir a las personas adultas. En el área era sabido que las personas que no sabían leer y escribir pagaban de cinco a diez centavos para que alguien les leyera o escribiera una carta.

Salubridad

Las enfermedades más observadas en los vecinos de El Palmar eran la tos, temperatura, tos ferina, varicela, sarampión, fiebre tifoidea y diarrea. Además, padecían de artritis, hepatitis, gastritis y diabetes.

Los niños padecían por distintas clases de parásitos, entre otras las amebas, lombrices. Debido al trabajo de los padres de familia se descuidaba un poco a los niños que sufrían de un cierto grado de desnutrición. Además, al inicio de la época de lluvia y del verano padecían de

enfermedades respiratorias y de enfermedades parasitarias durante los meses de mayo y junio.

El Palmar contaba con instituciones públicas y privadas que apoyaban la salud de la población como el puesto de salud del Ministerio de Salud Pública y Asistencia Social y el hospitalito de la iglesia católica. El puesto de salud atendía todos los días. Además, había dos farmacias, un dentista y varias comadronas que prestaban sus servicios en el caso de partos. En casos graves, se solía trasladar a los enfermos a San Felipe. A veces, el traslado lo hacían a pie y después utilizaron picops para trasladar a los enfermos a los hospitales nacionales de Retalhuleu y Quetzaltenango.

Vivienda

Anteriormente, cada vecino de la población tenía casa propia. Las casas eran de un solo ambiente y por su estructura se llamaban "Tucurja" que significa casa de tecolote. Este nombre fue dado porque el material utilizado para el techo era de pajón, caña brava y manaque; para las paredes utilizaban el tarro o palo rollizo y el piso era de tierra.

Para los años 1970, las construcciones iban cambiando. Las casas tenían techo de lámina de zinc, las paredes tenían un redondel de 5 a 6 hiladas de block y madera y el piso era de torta de cemento. En algunos casos había casas de paredes de block, piso de mosaico y techo de concreto.

Anteriormente, la comunidad se abastecía de agua de los riachuelos ubicados en la parte de San Rafael y de los pozos dentro de algunas viviendas. Sin embargo, entre el 3 de octubre y el 21 de noviembre de 1923 se introduce la cañería para el agua potable. De esta manera, la población también empezó a contar con el servicio de agua potable a través de llena cántaros públicos (Ilustración 7) y tanques.

Años después de la introducción del agua potable se construyó el sistema de drenaje (Ilustración 8) para el control de excretas en la población. El 11 de julio de 1936 empezaron las gestiones para contar con el servicio de luz eléctrica, el cual fue inaugurado en noviembre de 1972.



Ilustración 7: Antigua llena cántaro (W. Mazariegos, 2024).



Ilustración 8: Drenajes (W. Mazariegos, 2024).

Noviazgo y Matrimonio

Antiguamente, no existía el noviazgo y el matrimonio, porque los padres decidían sobre la vida de sus hijos. Se sabe que cuando nacía una niña al cumplir siete u ocho años, los padres del futuro esposo la llegaban a traer dejando pan, cigarros y licor a los papas de la niña. Luego, la niña era “crecida” o criada con los suegros y, cuando el niño cumplía 17 o 18 años de edad, se le decía “vas a reconocer a tu mujer.” Sí el joven contradecía a sus padres porque no le gustaba la señorita o por algún otro motivo, sus padres le pegaban con un varejón hasta que tomara a la señorita como esposa.

Posteriormente, el noviazgo y matrimonio era de la siguiente manera, el joven al ver una señorita de su agrado, no podía platicar con ella ya que los padres no lo permitían. Entonces, el joven iba con sus padres a la casa de la señorita en cuestión, a pedir permiso y la aceptación de ella para cortejarla. Luego, se dejaba pasar un período de tiempo para obtener la respuesta de la señorita y sus padres. Al llegar el tiempo de la respuesta, el joven y sus padres llevaban licor, panes, chocolate y cigarros a la casa de la señorita. Sí la respuesta de la señorita y sus padres era positiva, entonces permitían al joven llegar a la casa de la señorita para platicar con ella. Cuando el joven iba con sus padres a recibir la respuesta, tenían que llevar una prenda para significar que habría un noviazgo. La prenda tenía que ser un collar, anillo, o aretes indicando la aceptación por parte de la señorita y entonces se fijaban las fechas de pedidas, con un lapso de 5 o 6 meses. El padre de la señorita indicaba que era lo que se solicitaba a la familia del novio llevar en cada una de estas pedidas.

En la primera pedida, el joven, sus padres y el tertulero llevaban consigo canastos de pan, litros de licor, cajas de cigarros y chocolate. Sin embargo, a la media noche del día anterior el joven llegaba a la casa de la señorita con una

carga de leña. Luego, de bajar la leña en el patio le daban una escoba para barrer el patio. Después, el joven llega a la cocina donde la señorita preparaba alimentos, para él y su familia. Estos alimentos consistían en tortillas con carne y chirmol, una sobre otra. El joven llevaba consigo el alimento donde lo estaban esperando y repartía a su familia la cena preparada en la casa de la señorita.

Al día siguiente, a las 12 horas, el joven lleva consigo las cosas acordadas para recibir consejos por parte de los tertuleros. Aquí, él joven se arrodilla delante de cada uno haciéndole ciertas preguntas como que, si hay noviazgo, ¿dónde está la prenda que el joven ofreció? Este acto que se realiza de rodillas tardando aproximadamente una hora, tiempo en el cual tenía que mantener la cabeza inclinada y si levantaba la cabeza se le cobraba una multa que consistía en un litro de licor. Luego, proseguía el acto y al terminar los padres y el tertulero bendecían a los novios pasándoles una candela y flores sobre la cabeza. Al terminar, los novios se levantaban y el joven saludaba a la familia de la señorita diciendo “Buenas tardes o disculpen” y luego, saluda a su familia; lo mismo hacia la señorita. Después se entregaban las cosas ya mencionadas se repartía una parte del licor y, con una candela iban encendiendo los cigarros repartidos.

La segunda pedida es similar a la primera, la diferencia consistía en que el joven llevaba consigo flor de muerto y de vilil. Al terminar el acto que también se hace de rodillas se dejaba una flor a cada uno de la familia y sí había una mujer en cinta o embarazada se le daban dos flores. Al día siguiente, el tertulero o representante de la señorita llevaba consigo las flores devueltas y sobrantes a la iglesia para colocarlas frente a Santiago Apóstol y encendía candelas.

Al finalizar las pedidas o remate se hacía la unión de hecho, con invitados por parte de los novios y daban la comida tradicional de caldo rojo o caldillo (Ilustración 9). Después de la ceremonia, la señorita era entregada y los invitados del joven llevaban la ropa y los utensilios

de la mujer a la casa del joven. El remate no concluía con esto, porque al siguiente día de la entrega de la señorita los padres del joven iban a la casa de los padres de la señorita para llevarles un octavo de licor, para quitarles la goma. Luego, regresaban a su casa. Lastimosamente, estas costumbres están siendo olvidadas ya que se ha perdido el respeto entre las parejas y los familiares.



Ilustración 9: Caldo o caldillo rojo (W. Mazariegos, 2024).

Muerte

Anteriormente, el Cementerio se ubicaba en la parte norte, aunque posteriormente allí se construyó el Centro de Salud. Esto se dio cuando algunas personas empezaron a poblar la parte norte, cerca de la planicie donde estaba el Cementerio. Debido a esto, el Cementerio se trasladó hacia el sur del pueblo, en una parte alta y donde se encuentra el área llamada El Rancho (Ilustración 2). Es importante notar que a pesar de la destrucción que ha sufrido el pueblo, hoy día el Cementerio aún se encuentra en esta sección sur.

Cuando alguien fallecía, los familiares anunciaban lo acontecido y de esta manera se enteraban los vecinos y muchas personas asistían al velorio. Las personas usualmente llevaban una ofrenda en víveres o dinero para la familia doliente y durante la velación, se repartían

cigarros, licor, café y pan. En algunos lugares también se acostumbraba a realizar juegos de naipes, contar chistes y los jóvenes y niños jugaban un juego llamado “Escondrijo”. Por parte de la iglesia católica, también se hacía el rezo velando al difunto y al amanecer los hombres nombrados iban al cementerio para abrir la sepultura.

Después del almuerzo que consistía en caldo o caldillo rojo (Ilustración 9), la gente salía de sus casas para ir al entierro llevando consigo flores y coronas para dicho acontecimiento. Luego del entierro o al siguiente día se iniciaba el rezo por nueve días, o novenario. Al terminar el novenario esperaban cuarenta días para hacer otro rezo que terminaba con el cabo de año (al cumplir un año de fallecida la persona) y este era dirigido por un catequista de la iglesia católica.

El Traje

El traje utilizado por nuestros antepasados era de origen momosteco o de Momostenango, Totonicapán. El traje del hombre consistía en sombrero (*pwi*) de color negro (*Q eq*) de copa redonda, camisa (*xá aj*) color blanco (*saq*) manga larga, banda (*paz*) que servía para sostener el pantalón y para que el estómago no se le bajara al cargar leña, café, etc. Esta banda era de color rojo (*Kieq*) e iba amarrada sobre la cintura, el pantalón era de color blanco (*saq*) y el calzado (*xajab*) era de cuero.

El traje de la mujer consistía en una cinta con borlas (*xaq ap*) de varios colores que se enrollaba sobre la cabeza, un collar (chachal) que había de tres diferentes colores como negro (*q eq*), blanco (*saq*) o rojo (*kieq*), güipil (*p ot*) de color rojo (*kieq*). Las mujeres también usaban aretes (*wixkin*) de oro, faja (*paz*) de color negro (*q eq*) para sostener el corte (*uq*) y el perraje (*perraj*) de varios colores colocado sobre el hombro izquierdo de la mujer (*ixox*). El sute (*sút*) era de color rojo (*kieq*) y lo utilizaban sobre la cabeza para la protección del sol. El corte (*uq*) era largo y de color negro (*q eq*) y el calzado (*xajab*) eran caites (sandalias) de cuero.

Actualmente, se ha perdido el traje tradicional utilizado por el hombre. Sin embargo, la mujer aún lo mantiene, pero utilizando otros colores y estilos observados en otros pueblos de Guatemala.

Fiesta Patronal

La población celebra su fiesta patronal del 23 al 26 de julio, en honor al Apóstol Santiago. Días antes de la feria titular, los vecinos limpian sus calles y adornan sus casas con hojas de pacaya en preparación para la fiesta, durante la cual se realizaban actividades sociales, religiosas y deportivas. Dentro de las actividades sociales se encuentran los bailes de disfraces como Gracejos o Salguaches, Mexicanos, Moros y Baile de la conquista. También durante los días del 12 al 18 de junio se elegía a la Reina Indígena, a la Señorita Flor del Café, a la Madrina del Deporte y a la Reina Infantil.

A partir del 18 de julio era la investidura de la Señorita Flor del Café, la Madrina del Deporte, la Reina Infantil y, por último, la Reina Indígena. Esto se hacía una noche antes del desfile escolar. Por parte de la iglesia católica se hacían procesiones y misas del 23 al 25 de julio.

Cada año, en cada fiesta patronal personas particulares contrataban de 4 a 5 zarabandas. Aparte de las zarabandas, también venían a alegrar el pueblo personas con sus negocios (chinamas). Por otro lado, dentro de las actividades deportivas realizadas había encuentros de fútbol, baloncesto, atletismo y corrida de cintas. Todas estas actividades eran realizadas durante la feria patronal.

Semana Santa

Esta es una tradición celebrada en nuestro país y también celebrada por la antigua población de El Palmar. Desde el día de Lunes Santo inician los preparativos, con la elaboración del pan, compra de chocolate, garbanzos y otros productos. El Miércoles Santo, durante la tarde y noche, salía Judas a recorrer toda la población. El Jueves Santo por la mañana se repartían panes, garbanzo y chocolate entre familiares y vecinos, al medio día se compar-

tía el tradicional pepián y, además, el juego de judíos recorría las principales calles de la población.

El Viernes Santo continuaba el juego de judíos y, la iglesia católica sacaba las procesiones. El Sábado de Gloria se quemaba a Judas y algunas familias iban a la playa o a los ríos cercanos. El mismo Sábado de Gloria, a eso de las 6:00 de la mañana, algunos padres de familia pegaban a sus hijos porque creían que así ellos iban a crecer.

Día de los Santos

Como en otras comunidades, el 31 de octubre la mayoría de las personas de El Palmar preparaba las flores, las coronas y las candelas para llevar el 1 de noviembre al cementerio. La visita era hecha, tanto al cementerio ubicado en la parte alta como al cementerio de la Nueva Población de El Palmar. Es más, el 1 de noviembre se lleva a cabo una misa en la Antigua Población y se celebra otra misa, el 2 de noviembre en el cementerio de la Nueva Población.

Fiesta de Concepción

Esta fiesta es celebrada el 7 y 8 de diciembre en honor a la Virgen de Concepción. Es una fiesta con actividades sociales, religiosas y deportivas. Las actividades religiosas, de la iglesia católica eran procesiones y misas.

Además, personas particulares contrataban de 2 a 3 zarabandas. Dentro de las actividades deportivas había encuentros de fútbol, baloncesto, atletismo y corrida de cintas. Actividades similares a las realizadas durante la feria patronal.

Noche Buena

Para la celebración de esta fiesta los vecinos se preparaban comprando coheteros, bombas y otros juegos pirotécnicos. La iglesia católica sacaba las posadas del 16 al 24 de diciembre. El día 24, las mujeres e hijas preparaban los tamales y el tradicional ponche caliente para la celebración de la Noche Buena.

Al llegar la media noche del 24 de diciembre, todas las familias celebraban comiendo tamales, encendiendo las bombas y coheteros y dándose el abrazo entre familiares e invitados. Algunos hogares eran decorados con nacimientos y árboles de Navidad. El 25 de diciembre era para descansar o visitar a algún familiar.

Año Nuevo

La fiesta de fin de año era celebrada al igual que la Navidad, con los mismos preparativos y esperando hasta la media noche del 31 de diciembre. A la media noche, los ancianos del pueblo subían las faldas del volcán a quemar incienso para pedir la bendición para las personas de la auxiliatura que tomaban posesión. Esto era para que durante el nuevo período fueran protegidos de cualquier mal.

El 1 de enero era el cambio de auxiliares, y esta actividad era celebrada con marimba. El trabajo de auxiliar era *ad honorem* por un año y las personas electas tenían que brindar la provisión de su familia, ya que no tenían tiempo suficiente para trabajar.

Cuentos y Leyendas: El Bailador

Hace muchos años, durante la fiesta patronal se celebraba el Baile de la conquista. En ese entonces, muchas personas deseaban participar; pero, algunos no podían debido a los gastos que tenían que hacer, como el alquiler del traje y el viaje a San Francisco el Alto, Totoncapán. Entre las personas deseosas de participar había un joven humilde y sencillo, quien por su condición económica no podía alquilar el traje. Sin embargo, era tanto su deseo por poder bailar que asistía a todos los ensayos. Pero, mientras se acercaba el día de la presentación del baile y el joven seguía con el problema de cómo obtener el traje.

En uno de sus días tristes encontró a un amigo y le contó su problema, pues “yo tengo el deseo de participar en el baile, pero no tengo el dinero suficiente para el viaje y el alquiler del traje”. El amigo que escuchaba con atención el pro-

blema le dijo que tenía una solución, al escuchar esto el joven se alegró y preguntó cuál era la solución. El amigo le dijo que todo dependía de él, porque esta consistía en la búsqueda de un hombre, el dueño del Volcán Santa María (Ixcanul) llamado Juan Noj. Este se encontraba en su territorio y dependía del valor del joven para ir a buscarlo a la medianoche, en el cruce del camino en las faldas del Volcán. El amigo también le hizo la advertencia de que si quería lograr su objetivo tenía que cumplir con las condiciones dispuestas por Juan Noj.

El joven con el deseo de participar en el baile decidió ir a buscar a Juan Noj. Esto lo hizo el mismo día que sus compañeros viajaron a San Francisco el Alto, Totoncapán para alquilar el traje. Entonces, el joven emprendió su camino hacia el cruce del camino en las faldas del Volcán en la tarde cuando ya estaba a punto de entrar la noche, para llegar al lugar indicado a eso de la medianoche. Empezó a gritar el nombre de Juan Noj y después de algunos minutos se le apareció Juan Noj. Este le preguntó que quería y el joven le contó el problema. Entonces Juan Noj le dijo que estaba dispuesto a concederle el deseo, pero con la siguiente condición que, al fallecer tenía que entregar su alma. El deseo del joven de participar en el baile era tan grande que aceptó la condición de Juan Noj.

Entonces, le vendaron los ojos y llevaron dentro del Volcán. Al llegar le quitaron la venda y se sorprendió al ver a las personas del pueblo fallecidas convertidas en marranos y en proceso de engorde. El joven conversó con estas personas y le preguntaron el motivo de su visita, a lo que él respondió que había llegado por un traje, licor, bombas y un poco de dinero para poder participar en el baile de la fiesta de El Palmar. Las personas le dijeron que, si se iba a llevar cosas de ese lugar, que se llevara lo que no brillara. Entonces lo llamó Juan Noj, para darle el traje, el licor y las bombas. Al salir, le dijo que podía llevarse un poco de dinero y otras cosas. Entonces, al salir, el joven tomó de lo que no brillaba y se lo metió a la bolsa. Luego, le vendaron los ojos y llevaron nuevamente al cruce del camino.

Anteriormente, la costumbre de las personas que participaban en el Baile de la conquista era, que al regresar del viaje de San Francisco el Alto (donde alquilaban el traje), cada uno de los participantes quemaba una bomba como señal de alegría y de contar con su traje. Luego, uno de los participantes del baile pasaba a la casa de un compañero a beber licor y, así sucesivamente todos los participantes. Entonces al regresar todos del viaje y el joven del Volcán, todos quemaron una bomba; pero entre todas las bombas una se escuchó más fuerte, la del joven.

Después, al salir los participantes e ir de casa en casa a beber licor, los compañeros decidieron ir al lugar donde se había escuchado con mayor fuerza la bomba, o sea a la casa del joven, quien supuestamente no participaría del baile por no tener traje. Sin embargo, la explosión de la bomba significaba que tenía el respectivo traje. Para la sorpresa de los compañeros, al llegar a la casa del joven y según la costumbre, había licor en unas pequeñas copas y botellas. Sus compañeros sonrieron al ver las copas y la botella del joven, ya que creyeron que no iban a embriagarse; pero al tomar el licor resultó todo lo contrario.

Antes del momento del baile empezaron a sonar las bombas que indicaban la salida de cada participante de sus casas hacia el baile. Así iban llegando los participantes del baile y, entre los últimos en llegar estaba el joven quien tenía un traje lujoso y reluciente. Al iniciar el baile, el joven atraía la atención de las personas que disfrutaban del baile, por su traje y forma de bailar. Al terminar el Baile de la conquista y la fiesta del pueblo, los participantes fueron a devolver el traje alquilado a San Francisco el Alto, Totonicapán. De igual manera, el joven devolvió del traje en el cruce del camino, en las faldas del Volcán Santa María.

Desde ese día, no se supo más del joven y no volvió a aparecer en el Baile de la conquista celebrado cada año en la fiesta de El Palmar. Desde ese tiempo hasta el día de hoy, toda la población ha conocido el nombre de Juan Noj, como dueño del volcán Santa María (Ixcanul). En la actualidad, aún se cree que está en las faldas del Volcán para la persona que desee dinero.

Leyenda de la Llorona

Este relato sucedió en el Antiguo Palmar, en el lugar denominado la Cañabrava. Resulta que en cierta ocasión un señor llamado don Candelario fue un día sábado a cobrar su pago a una de las fincas de la parte alta de la población. Don Candelario, con dinero en mano decidió tomarse unos tragos de licor y ya ebrio tomó el camino rumbo a su casa. Su sorpresa fue grande, al ver frente a él a una mujer alta vestida de blanco y pelo largo quién se le acercó diciéndole, “te vas conmigo te llevaré a un lugar muy bonito”. Don Candelario, embriagado la siguió y veía que iban por un camino amplio. Al otro día al cantar los gallos se sorprendió al verse desnudo, a orillas del Río Nimá I, entre la Cañabrava y sin la presencia de la señorita que lo había invitado. Como pudo se retiró y se fue para su casa. Ya allí, le contó todo lo sucedido a su esposa y familia. Desde ese día, don Candelario, ya no volvió a beber licor y decidió no volver más noche al seno de su hogar.

Don Gudelio Cifuentes Argueta: Compositor Palmarese

Don Gudelio (Ilustración 10), nació en el Antiguo Palmar en septiembre de 1899, siendo sus padres don Juan Argueta y doña Victoria Cifuentes. Don Gudelio permaneció en el Antiguo Palmar hasta el año de 1920, y radicó en Guatemala Ciudad desde 1922. En la ciudad trabajó como empleado de comercio y, su último empleo fue como cajero de la Cervecería Centroamericana, S. A. De este último empleo se jubiló. Así mismo, trabajó en Instrumentos Musicales, S.A.

Como buen aficionado a nuestro instrumento autóctono, la marimba, se dedicó a interpretarlo en varios conjuntos musicales sin fines de lucro. Como entusiasta de la marimba, también se dedicó a la composición musical. Entre sus composiciones, que son muchas, se encuentran las siguientes melodías: *Allá en el Palmar*, *Recuerdos de Palajunoj* y *Mi Palmarcito Querido*, entre otras. Esta última melodía, tuvo tal éxito que es conocida dentro y fuera de la República de Guatemala. Esto es muy gratificante, porque dicha composición la hizo manifestando su amor a El Palmar, tierra que lleva dentro del alma con acendrado cariño.

Don Gudelio hizo varias composiciones, entre las que se encuentran: *Orad por mis tristezas*, *Fragmento del Alma*, *Las posadas de mi pueblo*, *Orgullo de mi patria*, *Lucrecia*, *Mi Dulce Edna*, *Guiselita para ti*, *Que lindo es mi Xelajú*, *Ingrid*, *Gozo y Lágrimas*, *Clemencia*, *Edna mi maestría linda*, *Flor de Pascua*, *Jueguito de Navidad*, *Trópicos Típicos de Guatemala*, *Ese dicho que tuvo Belén*, *Así nosotros*, *Es el Palmar*, *Año Nuevo*, *Thelma Yolanda*, *Mi Hortencia*, *Sheny*, *Aguas Amargas* y, otras más.

Por otro lado, también hubo algunas marimbas que dieron prestigio y fama al municipio de El Palmar. Entre ellas se encuentra la marimba del Señor Cosme Pérez, la Marimba Azul y Blanco de los hermanos Herrera, la marimba de los Hermanos Chum y, el tambor y la chirimía de los hermanos Pelicó Ramos.



Ilustración 10: Fotografía de Don Gudelio Cifuentes Argueta (Revista El Centenario).

Antiguo El Palmar en la actualidad

En resumen, el Antiguo El Palmar es una población que se ubica en el departamento de Quetzaltenango. Esta es una tierra fértil que albergó, en su seno, a hombres y mujeres laboriosos; quienes a raíz de la erupción del Volcán Santiaguito tuvieron que abandonarla. Los serpenteantes ríos de Nimá I e Ixcayá, la bañaban y protegían sus costados (Ilustración 11). Su suelo fértil constituyó, en el vaivén de la vida, el sostén y alimento de cada uno de sus habitantes.



Ilustración 11: Vista de los ríos Nimá I e Ixcayá y volcanes Santa María y Santiaguito (W. Mazariegos, 2024).

De forma paulatina, la historia del Antiguo Palmar relata el proceso de desarrollo económico, político, cultural, social y religioso de sus más de 100 años de vida. Historia que fue azotada por la erupción de 1902 del Volcán Santa María, a consecuencia de la cual hubo varias muertes en algunas fincas. Es más, en el año de 1922, de la parte baja del Volcán Santa María surge el Volcán Santiaguito (Ilustración 12). Nombre asignado en alusión al patrón del pueblo, Santiago Apóstol (Ilustración 13). En 1929, este volcán afecta a los habitantes de El Palmar y dicha situación provocó el traslado de los habitantes al lugar denominado hasta hoy en día como Palmarcito. Este pueblo se localiza en jurisdicción de San Felipe, Retalhuleu. Sin embargo, después de un tiempo la mayor parte de la gente retornó al Antiguo Palmar.



Ilustración 12: Vista de los volcanes Santiaguito, Santa María y Pecul (W. Mazariegos, 2024).



Ilustración 13: Santiago Apóstol, Parroquia de Santiago de El Palmar, Quetzaltenango (W. Mazariegos, 2024).

En 1983, la población de El Palmar recibe la fuerte furia de la naturaleza debido a los lahares (Ilustración 14) del Volcán Santiaguito que soterraron de arena y piedra grandes extensiones de cafetal y potreros en San Ramón. Los lahares llegaron al Río Nimá I (Ilustración 15), el cual tenía aproximadamente 150 metros de ancho y unos 200 metros de profundidad y era atravesado por medio de puentes de hamaca.



Ilustración 14: Vista de erupción, fotografía tomada desde la Lotificación San Marcos y de la Nueva Población (W. Mazariegos, 2024).



Ilustración 15: Vista del Río Nimá I (W. Mazariegos, 2024).

Posteriormente, el rastro municipal fue afectado debido a que durante meses el barranco del Río Nimá I fue llenándose, provocando un pequeño embalse a la altura del mercado municipal. Sin embargo, los habitantes del área elevada de la población no desalojaron y, al igual que el antiguo Cementerio (Ilustración 16), no se vieron afectados por dicho embalse. Lo contrario ocurrió a los pobladores del área baja que tuvieron que ser trasladados y reubicados en el campo de fútbol de la Finca Las Marías y a los costados de la carretera. Hoy día, solo quedan escombros de las paredes perimetrales (Ilustración 17) de las casas que albergaban a las familias del pueblo. La escuela también fue trasladada al área de la casa patronal de dicha finca. Allí la primaria trabajaba por la mañana y los básicos por la tarde. Hoy día solo se observan las antiguas paredes y columnas de la Dirección de la escuela y algunas aulas, sanitarios y corredores (Ilustración 18).



Ilustración 16: Vista del Cementerio en la parte elevada del Antiguo Palmar (W. Mazariegos, 2024).



Ilustración 17: Paredes perimetrales de las casas deshabitadas del Antiguo Palmar (W. Mazariegos, 2024).



Ilustración 18: Vista de vestigios de la vieja escuela del Antiguo Palmar (W. Mazariegos, 2024).

Al ingresar lava por segunda vez a la población a través del Río Nimá I se separa el pueblo en dos y la lava corre frente al edificio de Correos y Telégrafos (Ilustración 19), el Salón Municipal y arrasa con buena parte de la Iglesia Católica. Se hicieron esfuerzos para dragar el río a su antiguo cauce con maquinaria de la Dirección General de Caminos; pero lo hecho con la maquinaria en 15 o 20 días de trabajo, era destruido con la bajada de lahares y quedaba todo igual. Al final, esto provocó el abandono del esfuerzo de reencauzar el río.



Ilustración 19: Vestigios del antiguo edificio de Correos y Telégrafos (W. Mazariegos, 2024).

Años más tarde, el 27 de julio de 1997, cuando la población ya estaba reubicada en un nuevo asentamiento, ingresa lava a la parte elevada del pueblo. Exactamente a dos cuadras debajo de la vuelta de Santa Marta dónde se escuchó un gran estruendo que provocó que los cuerpos de socorro llegaran a rescatar a las familias residentes. El gobierno de turno asignó a estas familias un área de 60 cuerdas de terreno que estaba prevista para el Instituto Tecnológico. El terreno era del Estado de Guatemala y el diputado Furlán Cámbara medió para la entrega de esta área y, por consiguiente, colocaron su nombre a dicho lugar.

Después de la erupción y traslado de las familias hacia Cámbara, la situación fue tranquilizándose en la población. Esto ocasionó que algunas familias vendieran sus sitios en el área del Antiguo Palmar a familias de Huehuetenango, quienes empezaron a construir sus hogares. Esta área ya no contaba con luz o drenajes y, a pesar de haber sido declarada de alto riesgo e inhabitable, algunas familias se asentaron. Se calcula que allí se encuentran unas 20 familias.

A pesar del peligro, en el lugar hay alegría durante el día. Los habitantes de la nueva población llegan en sus picops al Antiguo Palmar para dar mantenimiento a sus cultivos. También llevan a los productores banano, leña y de octubre a noviembre, café y pacaya. Es más, al lugar llegan turistas nacionales y extranjeros para fotografiar el Río Nimá I, los puentes de hamaca o van a bañarse al río Nimá II. El Nima II se mantiene limpio y con sus aguas azufradas y tibias que, según los vecinos, son benéficas para tratar enfermedades de la piel. Los turistas incluso van a la Laguna de San Pedrito (Ilustración 20).



Ilustración 20: Vista de la Laguna San Pedrito (W. Mazariegos, 2024).

CAPÍTULO 2

NUEVA POBLACIÓN DE EL PALMAR

Límites

El Nuevo El Palmar (Ilustración 21) es uno de los 24 municipios del departamento de Quetzaltenango y se ubica en la parte sur de la cabecera departamental, a una distancia de 35 Kilómetros (Ilustración 22). Las colindantes a nivel de cabecera municipal son los siguientes, al norte la Lotificación Patiobolas; al sur la Lotificación El Patrocinio y Labores Alicia; hacia el este la Finca Hamburgo y Colombita; y hacia el sur el Sector La Unión.



Ilustración 21: Vista del ingreso al Nuevo El Palmar (W. Mazariegos, 2024).



Ilustración 22: Vista de salida del Nuevo El Palmar (W. Mazariegos, 2024).

Geografía

La extensión territorial del Nuevo El Palmar es de 6 Kilómetros cuadrados y se ubica a una altura de 902 metros sobre el nivel del mar. El clima en la población es templado y debido a la vegetación circundante el área es lluviosa con una precipitación pluvial elevada.

El terreno del municipio es un 60% plano y un 40% inclinado, con suelos de tierra negra, pómez y barro. A los costados de la cabecera municipal se encuentran los ríos Bolas y Sé (Ilustración 23). La cabecera municipal cuenta con una carretera asfaltada que, por un lado, comunica con la carretera hacia Cito Zarco y, por el otro lado hacia Pueblo Nuevo Suchitepéquez. También hay dos carreteras de terracería, una que comunica con la Finca Hamburgo (Ilustración 23) y la otra con los terrenos de la Finca Alicia, vía Palmarcito y San Felipe, Retalhuleu. Así mismo, también hay un desvío por el Cementerio que comunica con la Colonia El Retiro y otras fincas. De igual manera, el municipio cuenta con varios extravíos.

Historia

Al siguiente año de la destrucción del Antiguo Palmar, en 1984 (Ilustración 24) se organizó un Comité Pro-traslado, el cual se convirtió en un concejo de coordinación integrado por políticos, religiosos, misioneros y líderes que representaban a cada sector de la población. En primer lugar, se trasladó a los damnificados a las orillas de la carretera de la Finca Las Marías. Este fue un traslado temporal ya que vivían en condiciones infrahumanas, mientras

tanto el Concejo de Coordinación realizaba las gestiones para comprar una finca y trasladar a la población.

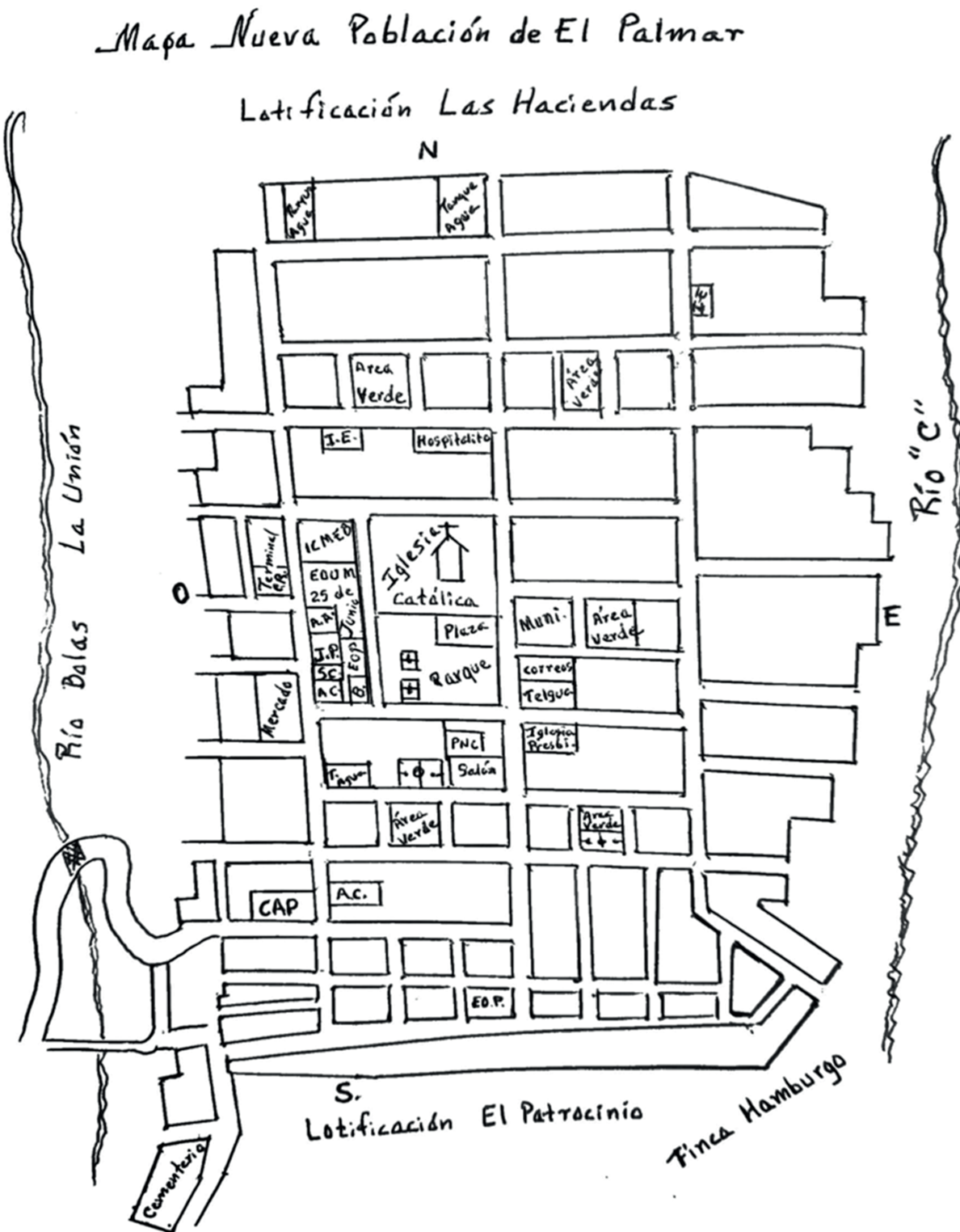


Ilustración 23: Mapa de la población de Nuevo El Palmar (W. Mazariegos, 2024).




Ilustración 24: Noticia sobre traslado hacia el Nuevo El Palmar (Prensa Libre, 4 de julio de 1983).

Las fincas propuestas para la compra y traslado de la población fueron: Finca La Macadamia, Finca Candelaria, Finca La Roqueta, Finca Hamburgo, Finca La Dicha y Finca San José Los Encuentros. El Concejo de Coordinación y la población decidieron comprar la Finca San José Los Encuentros. Sin embargo, hubo varios obstáculos y amenazas de muerte por parte de sectores contrarios al traslado del pueblo. Luego de muchos esfuerzos se hizo una manifestación pacífica ante el Congreso de la República para exigir la tierra para el traslado. Pero, no hubo respuesta alguna. Después de un período se realizó otra manifestación en la que participaron diversos sectores como los religiosos y el representante del Papa en Guatemala, quien fue el principal portavoz del sentir del pueblo.

Un tiempo después hubo respuesta por parte del gobierno considerando el Artículo 40 de la Constitución de la República sobre expropiación. Este artículo faculta al gobierno para que, en caso de calamidad, utilidad o, necesidad pública pueda expropiar cualquier bien inmueble, prevaleciendo el interés colectivo sobre el interés particular, siempre y cuando sea cancelando el valor del inmueble. Es así, como en 1986 el gobierno del Licenciado Marco Vinicio Cerezo Arévalo agilizó y apoyó la compra de la Finca San José Los Encuentros, y la urbanización del área de la cabecera municipal y comunidades circunvecinas que fueron afectadas por la erupción.

La población organizada, junto a todos los sectores representados exigió al gobierno que el traslado debía incluir la urbanización del área, para así evitar lo sucedido en 1929 en el sitio conocido como Palmarcito. Es en el año de 1987 cuando finalmente se compra la Finca San José Los Encuentros y se constituyen todas las instituciones del gobierno para realizar la urbanización. Esto fue coordinado por el Comité de Reconstrucción Nacional -CRN con la participación de casi todas las instituciones del gobierno como el Instituto de Transformación Agraria -INTA, Caminos, Instituto Nacional de Electrificación -INDE, Instituto Nacional de Fomento Municipal -INFOM, Obras Públicas y otras. También se involucró a instituciones locales como la Municipalidad, el Concejo de Coordinación, la iglesia católica e iglesias evangélicas y, representantes de todos los sectores de la población.

A partir de finales de 1987 se empieza el traslado de las familias, desde la Finca Las Marías, El Antiguo Palmar, Limares, San Rafael, La Estancia, Piñales y San Pedrito hacia la Nueva Población de El Palmar. Oficialmente, la **Nueva Población de El Palmar** fue inaugurada el 21 de julio de 1988, por el Presidente de la República. Es así, como después de pasar un calvario de aproximadamente un siglo de traslados, los palmareses se asientan en la tierra prometida para dar un futuro promisorio a sus hijos.

Durante este proceso de búsqueda de una solución ante los desastres naturales sufridos por la población de El Palmar y debido a que la erupción del Volcán Santiaguito causó pánico, tristeza, angustia, terror, desesperación y desolación para los habitantes del pueblo se dan varios pronunciamientos. Uno de ellos es a través del Comité Pro-traslado y la Municipalidad, al pueblo de Guatemala, por medio de los medios de comunicación social: Periódico El Gráfico, con fecha 14 de abril y Prensa Libre, con fecha 15 de abril de 1987. También, el 22 de abril de 1987 en un campo pagado en Prensa Libre, se pronuncian el Obispo electo, presbítero, agentes de la pastoral y comunidades cristianas de la Iglesia Diocesana de Quetzaltenango, quienes apropiándose del dolor y sufrimiento hacen un llamado al compromiso

cristiano y de solidaridad con el pueblo de El Palmar. Debido a estos pronunciamientos se mostró la solidaridad de las comunidades cristianas y, por la difusión a través de Radio Colomba del programa radial "Un Pueblo que Sufre".

La celebración de la vida y de la fe de El Palmar, desde la solidaridad, se realizó el Jueves Santo junto a las comunidades cristianas de la diócesis, comunidades religiosas y sacerdotes. Con quienes se celebró y compartió la mesa común de la vida presidida por el Nuncio Apostólico, Oriano Quilicci representante del Papa en nuestro país. El pueblo ante la exigencia de la realidad y ante la presencia real de la iglesia, solicitó la mediación oficial de la Iglesia Católica ante las autoridades civiles para presentar un memorial escrito y firmado por el pueblo de El Palmar. De igual manera, se solicitó enviar una carta a su Santidad Juan Pablo II, la cual fue escrita y firmada por el Consejo Pastoral Parroquial en nombre de la Comunidad Parroquial Santiago Apóstol, El Palmar.

De tal modo que en abril de 1987, el Comité Pro-traslado encabezado por don Adán Fernando Guevara Alvarado, quien fungía como presidente, recibió una carta de la Secretaría Específica de Asuntos Políticos de la República de Guatemala, firmada por Sara B. Mishaan Rosell. Esta carta informaba textualmente la preocupación del Gobierno Central por resolver el problema que por muchos años aquejaba al municipio. Informando que en esta oportunidad por instrucciones del Señor Presidente Constitucional de la República, Licenciado Marco Vinicio Cerezo Arévalo, se les notificaba del traslado de El Palmar, el cual debía realizarse a la mayor brevedad posible y a más tardar durante el mes de mayo de 1987.

Es así como en abril de 1987 en el parque central del Antiguo Palmar, el Señor Presidente de la República anuncia a los habitantes la fecha oficial de la toma de posesión de la Finca San José Los Encuentros, "El día que les vamos a dar posesión de la finca es el 10 de mayo en honor a todas las madres del país". Esta visita se llevó a cabo a 10 días después del Jueves Santo.

Ante la solución satisfactoria del gobierno se empieza la movilización del pueblo de El Palmar. Sin embargo, surgen algunas necesidades como la de manejar los datos exactos de la población afectada. Entonces, el Comité Pro-traslado y la Municipalidad hacen el levantamiento de un censo, con asesoría del personal de Caritas de Quetzaltenango y la participación de la población afectada, resaltando la participación juvenil. El censo se llevó a cabo del 5 al 17 de mayo de 1987. Los datos del censo fueron verificados los días 29 a 31 de mayo con el fin de obtener un listado oficial: 1053 familias, 64 hogares nuevos y, 30 familias de los trabajadores de Los Encuentros. El total era de 1147 familias, pero hubo variación debido a que surgieron otras familias que no se tomaron en cuenta, por fallas de computación o debido al análisis de casos específicos.

Ya con los datos censales intervienen otras instituciones para iniciar los trabajos de topografía y realizar la medición total de la finca, con el apoyo voluntario de la población. Así mismo, se organiza la población de los distintos sectores para compartir trabajo e ir asumiendo la responsabilidad del traslado de acuerdo, a las exigencias y necesidades. Sin embargo, durante el proceso, la población manifiesta cierto descontento y desconfianza. Ante esta situación se plantea que todos los aspectos deben ser consultados, tomar en cuenta la decisión del pueblo con relación a su traslado y contar con la participación directa de las familias a trasladarse. Entonces se reúnen los representantes del INFOM, INTA, CRN, Ministerio de Desarrollo y el pueblo para conformar un documento que plantea tres aspectos: infraestructura urbana, formas de coordinación y la figura legal.

Los primeros trabajos técnicos presentados por el INFOM, con respecto a la extensión de los lotes (sitios) fueron: primera alternativa 10x30 metros; segunda alternativa 12x36 metros; y tercera alternativa 15x30 metros. El 19 de junio, la mayoría eligió la primera alternativa, pero la votación no fue satisfactoria y tuvo que rectificarse. El 22 de junio el pueblo llega a conocer la Nueva Tierra con el fin de tener

una visión más acertada de la topografía y, así tomar decisiones sobre bases seguras. Entonces, el 23 de junio se reúnen para dialogar y discutir la mejor alternativa y optaron por votar por los lotes de 12x36 metros. Ante esto, el pueblo, a través de sus representantes, asume la responsabilidad. El 26 de junio, el Concejo de Coordinación inicia la distribución de los sitios. Sin embargo, hubo problemas debido a un proyecto de emergencia planteado por el CRN que no fue debidamente constituido. No obstante, el pueblo vuelve a asumir responsabilidad ante la necesidad de proteger, cuidar y promover la misma finca. Se atiende la preocupación del problema de la limpia y chapeo de la finca optando por un plan de trabajo voluntario extra, en el que cada familia limpiaría tres cuerdas de terreno.

Se dan algunos apuros en el traslado y el CRN, a través de sus representantes, presenta posibilidad del traslado inmediato de las primeras familias hacia la Nueva Tierra. Ante esto se tomaron las siguientes decisiones: A) Que la urbanización no admite las fosas sépticas, sino la instalación del sistema de drenaje; B) La población solamente asumirá su traslado con la instalación de los servicios vitales como calles, agua potable, luz eléctrica y drenajes; C) Por el número de familias, el traslado se hará en tres momentos, 1. El sector del centro incluyendo las familias que están asentadas provisionalmente en Las Marías, 2. El Sector de la comunidad de Limares, San Pedrito y 3. La comunidad de La Estancia. Fue de esa manera como se efectuó el respectivo traslado y asentamiento en la Nueva Tierra. Para la ubicación de los servicios públicos, el INFOM presentó a la población el diseño con su posible localización.

Dentro de todo el proceso hay algunas respuestas adecuadas a los grandes desafíos, como la definición de la figura legal para la adquisición del resto de la finca en propiedad. En esta instancia se organiza una Cooperativa Agrícola denominada Cooperativa Agrícola Integral 88 R.L. para la administración de las tierras que sobraban. Estas tierras debían cederse a los hijos de los palmareses y ser vendidas con el objetivo de contribuir en la ampliación del perímetro urbano.

Demografía

El área urbana y comunidades circunvecinas del municipio de El Palmar que fueron trasladadas a raíz de la erupción del volcán Santiaguito hacia el nuevo asentamiento ubicado en San José de Los Encuentros fue de aproximadamente 1147 familias. Actualmente, se calcula que la población cuenta con distintos grupos étnicos como K'iche', Mam, Q'anjob'al y castellanos. Tomando en cuenta el asentamiento de nuevas familias, durante el 30 de julio de 1998, la población Mam aumenta; pero, aún predominan los castellanos y K'iche'.

A raíz del crecimiento demográfico y urbanización de los alrededores, el agradable clima templado de El Palmar ha ido cambiando. La venta de tierras a precios cómodos, especialmente a orillas de la Carretera que conduce a Cito Zarco ha promovido la construcción de varias colonias como la Colonia San José Los Encuentros, El Manantial, El Mirador, El Mangal y Buena Vista, entre otras.

Economía

Actualmente, los palmenses poseen un lote de tierra de 12x36 metros, una parte donde construyeron su vivienda y el resto del terreno con siembra de café y algunos árboles frutales. Buena parte de la población también posee tierras fuera del perímetro urbano, las cuales no fueron afectadas por el desastre de la erupción. En esta tierra se cultiva café que es el principal cultivo entre los habitantes y también se cultiva plátano, banano y pacaya a menor escala. Además, hay árboles maderables, leñosos y frutales. Algunas personas con el inminente traslado formaron parte de la Cooperativa "Unión Palmarence", por medio de la cual obtuvieron pequeñas parcelas utilizadas para el cultivo de café. Además, en áreas de la Cooperativa y en la Finca Hamburgo, una parte de la población se dedica a la siembra de maíz y frijol.

Como es conocido, la siembra de café se realiza en los meses de mayo a junio y se cosecha durante los meses de agosto a diciembre. A

la fecha, el pago para levantar la cosecha de café es de Q25.00 por quintal y el jornal oscila entre Q18.00 y Q20.00, aproximadamente. En la época de cosecha, toda la familia (hombres, mujeres y niños) trabaja en levantar el fruto.

Los productos agrícolas que se exportan a otras regiones son café cereza y, en menor escala, algunos cítricos. Mayormente, la comercialización es a través de intermediarios de San Felipe, Retalhuleu, Mazatenango, Ciudad Capital, Quetzaltenango, Coatepeque, Totonicapán y Huehuetenango, entre otros. También se comercializa arena pómez, arena azul de río, arena blanca y piedra, materiales utilizados para la construcción.

Pecuaria

En El Palmar hay crianza de pollos, ganado, marranos, patos, chompipes, gansos, y se han hecho algunos estanques de peces (Ilustración 25). La mayor parte de esta crianza es para el autoconsumo y otra se comercializa en el mercado local.

Industria

Actualmente, personas de la población se dedican al beneficiado del café, elaboración y re-

paración de calzado, elaboración de canastas, puertas y balcones de metal, blocks, tubos de cemento, cepillado de madera y elaboración de muebles. A menor escala, se ocupan en la elaboración de jabón negro, confección de trajes como vestidos, pantalones y güipiles, elaboración de panes, reparación de aparatos eléctricos. Todos estos oficios son realizados tanto por hombres como mujeres. Además, dentro de la población hay barberos, carpinteros y albañiles.

Comercio

Como se expuso anteriormente, la comercialización de distintos productos agrícolas se hace con los mercados de San Felipe, Quetzaltenango, Retalhuleu, Mazatenango y Guatemala Ciudad. En el aspecto pecuario, especialmente lo relacionado a cerdos, el comercio es dentro de la propia población. Por otro lado, las gallinas, patos y chompipes son para el autoconsumo. El comercio de café, blocks, tubos de cemento, puertas y balcones de metal se realiza tanto dentro como fuera del municipio.

La población cuenta con un Mercado Municipal (Ilustración 26) donde se expenden productos hortícolas, carnes, mercería y otros.



Ilustración 25: Fotos de la crianza de gansos y los estanques de cultivo de peces (W. Mazariegos, 2024).

Además, se encuentran tiendas, molinos, barberías, cantinas, ferreterías, talleres de reparación para aparatos eléctricos, mueblerías, farmacias, serigrafía, reparación de calzado, venta de ropa y talleres mecánicos.



Ilustración 26: Fotografías del Mercado Municipal de El Palmar (W. Mazariegos, 2024).

Organización Social

A raíz del traslado y para fines de administración de la cabecera municipal (Ilustración 27) se creó la Cooperativa Agrícola Integral 88 R.L. y, posteriormente, se funda la Cooperativa Santiaguito. Ambas cooperativas son un ejemplo de la organización y trabajo en pro de sus asociados, los vecinos de El Palmar.



Ilustración 27: Fotografía de la Municipalidad de El Palmar (W. Mazariegos, 2024).

Sindicatos

Dentro de la Municipalidad existe el Sindicato de Trabajadores Municipales, el que surgió a raíz de los despidos masivos al haber cambio a nuevas autoridades municipales. El objetivo del Sindicato es emplazar a la Municipalidad y así evitar los despidos de trabajadores quienes no son afines a las nuevas autoridades y lograr su inamovilidad. De esta manera, el Sindicato logra mantener la estabilidad laboral de los trabajadores, lo que repercute a favor de sus familias.

Asociaciones

En 1998 surge la Asociación de Picoperos, que sustituyeron a los buses que brindaban el transporte desde la Nueva Población hacia el Antiguo El Palmar. Este transporte es para los vecinos que viajan a diario a limpiar y cosechar en sus terrenos, lo que se intensifica en época de cosecha.

Actualmente, también existe la Asociación de Mototaxis (Ilustración 28), vehículos que facilitan la locomoción de los vecinos dentro del perímetro urbano y entre los distintos barrios. Estos mototaxis son utilizados para el traslado de productos de consumo básico como granos de maíz y frijol, entre otros.



Ilustración 28: Estación de mototaxis

(<https://www.facebook.com/photo.php?fbid=514995057720405&set=pb.100076297463267.-2207520000&type=3>
Contacto Social GT, 2024).

Ríos del Municipio

Los serpenteantes ríos que irrigan y refrescan las fértiles tierras de El Palmar son el Samalá, Ixcayá, Nimá I, Nimá II, Concepción, San Juan, Cabello de Ángel, Nil, Tres Reyes, Chiquito, San Juan, Dolores, Santo Tomas, La Ceiba, San Pedrito, Ojo de Agua, San Isidro, Ixcapa, Petate, Media Naranja, Xibalbe, Cementerio, La Presa, Ocosito, Soledad, Cangrejo, Bolas, Cuache, Totol, Ixcunema, Ixcucua y Toná, entre otros. La irrigación de estos ríos es importante para mantener la humedad de los suelos y, así favorecer los diferentes cultivos como el café.

Es interesante anotar que el Río Nimá I nace cerca y frente a los volcanes Santiaguito y Santa María, los ríos Nimá II, Tambor o Concepción nacen en las faldas del Volcán Santiaguito y, el Río Samalá nace en San Carlos Sija, Quetzaltenango.

Clima

En El Palmar se observan dos estaciones climáticas durante el año: la estación seca o verano y la lluviosa o invierno. El verano se da entre noviembre y abril y el invierno, entre mayo y octubre. La ubicación geográfica y vegetación existente en el municipio permiten disfrutar de un clima templado y sabroso. Este clima templado se da al hacer contacto la corriente de aire frío del altiplano con el aire caliente de la costa, debido a que El Palmar se ubica en la colina costera.

Religión

En el pasado la mayor parte de la población profesaba la religión católica. Así mismo, había una cofradía que realizaba distintos actos religiosos y procesiones. Por ejemplo, durante los meses de abril o mayo y cuando no llovía se sacaba en procesión al patrón Santiago Apóstol, quemando bombas y recorriendo las principales calles de la población. El propósito de esta procesión era para pedir por los cultivos. El pueblo estaba unido, los cofrades encabezaban la procesión con sus escudos de plata y recibían respuesta de su petición. Cada cofrade y las señoras capitanes quienes los acompañaban, llevaban un sute en la cabeza (atuendo de tela) y una candela grande. Al final de la procesión se realizaba una misa dirigida por un sacerdote de Retalhuleu o Quetzaltenango, ya que la parroquia no tenía sacerdote. Además, todas las personas participaban con una candela y las adornaban con tres hojas con 9 puntos llamada Cantí Verde.

Los cofrades y capitanas servían durante un año y nadie les preguntaba si querían o podían servir en la cofradía. Al amanecer del día siguiente del relevo, sí el vecino veía en las afueras de la puerta de su casa un ramo de flores, inmediatamente averiguaba de que se trataba y entonces le decían los cofrades que tenía que servir en la cofradía. Igual ocurría con los alguaciles de la Municipalidad, que servían *ad honorem* por 18 años.

Las capitanas eran acompañadas por ocho señoritas y los cofrades tenían un ayudante,

quien cuidaba de la iglesia “cada día”. Las señoritas acompañantes de las capitanas barrían la iglesia y regaban los jardines diariamente.



Ilustración 29: Fotografía de la Iglesia Católica (W. Mazariegos, 2024).

Cuando se aproximaba la fiesta del pueblo, las autoridades informaban y solicitaban a todos los vecinos que limpiaran y adornaran con hojas de pacaya el frente de sus casas. Al llegar el día de la procesión, durante la fiesta del pueblo, las capitanas y los cofrades se colocaban en dos filas, una a la par de la otra. Las señoritas eran las encargadas de preparar y entregar las flores a las capitanas y estar atentas a todo lo que se necesitaba. La procesión iniciaba las 9:00 de la mañana y a las 6:00 de la tarde; y según el Cofrade, después de 3 o 4 cuabras se repartía un refrigerio a todos los asistentes. Además, durante la procesión se descansaba media hora para luego retornar a la Iglesia Católica. Los salguaches eran los encargados de buscar a los cargadores del anda procesional.

Para la corrida de toros o toreada, cada vecino llevaba y enterraba dos tarros y, los últimos vecinos debían colocar y amarrar los travesaños de la barrera; la Municipalidad ponía el ganado. Todos los vecinos podían torear e ir a ver la toreada. Usualmente, esto coincidía con que los vecinos compraban y lucían ropa nueva. Característico era ver a las señoras elegantemente vestidas con huipiles multicolores y otras con huipiles blancos y corte negro. Estas toreadas no dejaban de ser peligrosas. En cierta ocasión, por alguna parte de la barrera se salió el ganado que se fue desbocado bus-

cando paso por un puente de hamaca. Sobre el puente iba caminando un vecino y al pasar el ganado, lo lanzó por el barranco. Y, así hubo otros incidentes.

Hoy día, los vecinos de El Palmar siguen profesando la religión católica y la evangélica. En el municipio se encuentran varias iglesias evangélicas y, también de mormones. Además, hay vecinos que profesan la religión Maya, a través de ceremonias que se llevan a cabo en lugares sagrados.

Instituciones

Desde el Antiguo Palmar, en el municipio ha existido la Institución San Bonifacio que ha contribuido con la salud de la población por medio del Hospitalito Parroquial “San José” (Ilustración 30). Actualmente, los servicios que prestan a la población se encuentran bajo la dirección de un grupo de religiosas de la congregación.



Ilustración 30: Fotografía del Hospitalito “San José” (W. Mazariegos, 2024).

En El Palmar se encuentran otras instituciones públicas como el INDE, Ministerio de Educación, Ministerio de Salud Pública, Dirección General de Correos y Telégrafos, Cruz Roja Guatemalteca, FUNDAP, Organismo Judicial a través del Juzgado de Paz, Ministerio de Gobernación a través de la Policía Nacional Civil, Registro Nacional de las Personas -RENAP, Ministerio

Publico y Registro de Ciudadanos a través del Tribunal Supremo Electoral de Guatemala -TSE que se encarga de todo lo relacionado con el padrón electoral. La Municipalidad es el ente rector, administrador, coordinador, ejecutor y evaluador de los proyectos de infraestructura, aspectos culturales, deportivos, sociales y de otra índole del municipio. Todos los proyectos deben regirse y basarse en el código municipal y las leyes del país.

Las distintas autoridades municipales son electas popularmente, a través del sufragio universal. En el pasado, los gobiernos municipales duraban en el ejercicio de sus funciones dos años y medio, ya que eran considerados de segunda categoría. Esto implicaba un fuerte gasto para el Estado, por lo que se reguló su elección a 4 años prorrogables. Siendo la máxima autoridad, el Concejo Municipal está constituido por el alcalde municipal, cinco concejales titulares, dos síndicos titulares y, dos síndicos y dos concejales suplentes.

El 15 de enero de 1991 se constituyen las primeras autoridades municipales del Nuevo El Palmar. Estas fueron encabezadas por el Profesor Wosvelí Mazariegos Itzep considerando que toda la parte administrativa trabajaba desde la casa patronal de la Finca Las Marías, a donde se trasladó la Municipalidad luego del desastre natural. El traslado de la municipalidad a la nueva comunidad no fue sencillo, ya que no se contaban con las condiciones óptimas para la reubicación. Temporalmente, se utilizaron los distintos ambientes del Centro Comunitario instalando las distintas oficinas de servicio. Actualmente, en este sitio funciona la Policía Nacional Civil -PNC.

Así mismo, hubo problemas políticos y amenazas, pero las nuevas autoridades enfrentaron la situación iniciando el trabajo. De igual manera, proyectaron la construcción de un moderno Edificio Municipal cuyo diseño, planificación y ejecución estuvo a cargo del Arquitecto Emilio Maldonado. La primera fase estuvo a cargo de la administración de Horacio Aníbal Pérez Cuyuch y, la segunda fase a cargo de la administración del Prof. Wosvelí Mazariegos Itzep.

Sin embargo, debido a diferentes situaciones, la inauguración de edificio estuvo a cargo de la administración de don Leonzo Vargas.

Líderes

Dentro de la población hay líderes de todo tipo de afiliación política, tanto democráticos como autocráticos. Así mismo, hay líderes sin afiliación alguna dentro de las distintas instituciones y organizaciones. Por consiguiente, en El Palmar se pueden encontrar varios líderes políticos, sociales, culturales y religiosos, entre otros.

Normas de Control Social

En este aspecto juega un papel relevante el Juzgado de Paz y el Ministerio Público en coordinación con la Policía Nacional Civil. Estas instituciones deben de velar por el orden, tranquilidad, paz y armonía entre todos los habitantes de El Palmar. En lo que concierne a la Policía Nacional Civil esta es una subestación de clase "B" y cuenta con 2 radiopatrullas para cubrir El Palmar. Además, en la Lotificación San Marcos hay otra subestación que brinda seguridad a las comunidades aledañas.

Profesiones y Oficios

La población cuenta con varios profesionales como abogados y notarios, médicos, arquitectos, ingenieros civiles, ingenieros agrónomos, licenciados con varias especializaciones, maestros, contadores, enfermeras y bachilleres, entre otros. Varios de estos profesionales prestan sus servicios, tanto dentro del sector público como en la iniciativa privada. El Palmar también cuenta con trabajadores en otros oficios como sastres, albañiles, panificadores, costureras y jardineros, quienes laboran en distintos lugares de Guatemala y en la cabecera municipal.

Transportes

Actualmente, la cabecera municipal de El Palmar es un área de paso ya que, por sus calles y avenidas circulan vehículos que provienen de Mazatenango y Quetzaltenango. Debido a



Ilustración 31: Edificio de Correos y Telégrafos (W. Mazariegos, 2024).

la aglomeración de pasajeros de varios municipios, el tránsito es intenso al dirigirse hacia Cuyotenango en Suchitepéquez. A este tránsito se le une los vehículos que se dirigen de Pueblo Nuevo hacia San Felipe. Además, como se expuso anteriormente, hay una línea de picops que transporta a los vecinos y sus productos agrícolas y leña, entre el Nuevo y Antiguo El Palmar. Dentro y fuera del municipio circulan los mototaxis que facilitan el traslado de los vecinos y sus productos.

Grupos de Poder

Los distintos grupos de poder son las instituciones, Municipalidad, Juzgado de Paz, Ministerio Público, iglesias y los partidos políticos. Cabe mencionar que, gracias al partido político Democracia Cristiana y al entonces Presidente de la República, Marco Vinicio Cerezo Arévalo, se logró el traslado de la cabecera municipal y comunidades aledañas. Así mismo, esto impulsó el inicio de varias obras de infraestructura como la introducción de agua potable, energía eléctrica, la construcción del Centro de Salud, parque central, salón comunitario, mercado municipal correos y telégrafos y, el diseño y balastro de calles y avenidas del Nuevo El Palmar.

Medios de Comunicación Social

Por varios años, la población solamente contaba con dos líneas telefónicas que eran utilizadas por la mayor parte de la población para comunicarse. También se contaba con el servi-

cio de correos y telégrafos (Ilustración 31) que facilitaba la comunicación, por medio de cartas y telegramas.

Actualmente, la red de telecomunicaciones es más fácil debido al uso de redes celulares e internet. La población cuenta con varios centros que disponen Wifi, lo que facilita la comunicación y envío de mensajes entre familiares, amigos y negocios.

Educación

En la cabecera municipal se encuentra la Coordinación Educativa del Sistema Nacional de Educación -SINAE, ya que hay varios centros educativos dentro del municipio. Por ejemplo, a nivel preprimario se encuentran 35 establecimientos del sector oficial que atienden a niños de 4 a 6 años. A nivel primario se atienden a niños dentro de 24 establecimientos oficiales y en cuatro establecimientos del sector privado. En el nivel medio del ciclo básico (primero a tercer grado) atienden tres Institutos Básicos por Cooperativa -IEBCE, un Instituto Nacional de Educación Básica -INEB de Telesecundaria, seis Núcleos Familiares para el Desarrollo -NUFED, y dos colegios privados. Para el ciclo diversificado se cuenta con diferentes carreras impartidas en dos Institutos Nacionales de Educación Diversificada -INED y en el colegio privado Santiago Apóstol.

En el presente ciclo escolar, a nivel preprimario se atiende a 1619 niños, a nivel primario del sector público a 4467 niños y del sector pri-

vado a 163 niños. En el ciclo básico se atienden 1396 estudiantes dentro del sector público y a 57 estudiantes dentro del sector privado. Finalmente, en diversificado se atiende a 152 estudiantes en el sector público y a 16 dentro del sector privado.

En la cabecera municipal y barrios aledaños funcionan cuatro establecimientos que atienden los niveles de preprimaria (Ilustración 32) y primaria (Ilustración 33).



Ilustración 32: Escuela Oficial de Párvulos "El Centro", atención a nivel preprimario (W. Mazariegos, 2024).



Ilustración 33: Escuela "25 de Junio", atención a nivel primario (W. Mazariegos, 2024).

Además, en el área funciona un Instituto Básico por Cooperativa (Ilustración 34), dos colegios, un INED (Ilustración 35) y un Colegio del Ciclo Diversificado.



Ilustración 34: Instituto Cooperativo Mixto de Educación Básica-ICMEB (W. Mazariegos, 2024).

Vale la pena resaltar la trayectoria de 52 años del Instituto Básico por Cooperativa que fue fundado el 15 de febrero de 1972. Esto se logró gracias al espíritu de progreso y superación de un grupo de vecinos y profesores, entre los que destacan como presidente, Francisco Pelicó; vicepresidente, José León Flores Cifuentes; tesorero, Besaleel Rodas; secretario, Juan Francisco Ruíz Argueta; vocal I, Albino Itzep Pelicó (QEPD); vocal II, Ramón Itzep (QEPD); y vocal III, Francisco Son-tay (QEPD). Ellos fueron pioneros de la educación media y conformaron la primera Junta Directiva del establecimiento educativo. Todos ellos tenían el espíritu de contribuir con la educación de la juventud palmaresa y de sus alrededores. Cabe destacar el papel protagónico del vicepresidente de la Junta Directiva, José León Flores Cifuentes, quien supo conducir el establecimiento desde su fundación. Su objetivo fue contribuir en la formación de muchos jóvenes de diferentes promociones que hoy son profesionales en los distintos campos presentando sus servicios a nivel local y nacional, tanto dentro de la iniciativa privada como del sector público. Estos profesionales contribuyen en el progreso familiar, municipal y nacional.



Ilustración 35: Instituto Nacional de Educación Diversificada que imparte las carreras de Bachillerato y Perito Contador (W. Mazariegos, 2024).

Deporte

En la cabecera municipal se organizan campeonatos navideños de fútbol y de fútbol sala, tanto para hombres como para mujeres. Cerca del parque central (Ilustración 36) se encuentran dos canchas polideportivas para la práctica de varios deportes.



Ilustración 36: Canchas deportivas ubicadas en el parque central (W. Mazariegos, 2024).

Cada año, durante la feria patronal en honor a Santiago Apóstol se lleva a cabo la competencia de atletismo de 12 Kilómetros y se cuenta con la participación de atletas de distintos lugares de Guatemala. En el 2024, fue XXXIII Carrera Nacional El Palmar (Ilustración 37) que como cada año estuvo bajo la dirección y organización del señor Esteban Cuyuch, con el apoyo de varias personas.



Ilustración 37: Carrera Nacional El Palmar (W. Mazariegos, 2024).

Esporádicamente se llevan a cabo encuentros deportivos de baloncesto; algunas veces con el apoyo de la municipalidad o personas particulares y empresas patrocinadoras. Esto es valioso porque contribuye la sana entretención de la juventud y así dejar a un lado el alcohol, drogas y otros estupefacientes; así como, otras actividades que dañan su salud física, mental, emocional y espiritual.

Salubridad

Como se mencionó anteriormente, desde hace muchos años, la cabecera municipal cuenta con el Hospitalito Parroquial “San José”, el cual es administrado por misioneras que atienden a los palmareses y a personas de otros pueblos vecinos. El servicio se presta con costos módicos, brindando medicamentos a las personas atendidas. Así mismo, la población cuenta con un Centro de Salud Tipo “B” (Ilustración 38) que cuenta con servicio de encamamiento y personal: un médico, enfermeras, un inspector de salud, un miembro de malaria y un conserje. Además, dentro de la población se cuenta con varios promotores de salud, comadronas empíricas entrenadas y odontólogos que atienden los fines de semana.

Desde el año 1976, El Palmar cuenta con la benemérita Cruz Roja (Ilustración 39) que está integrada por jóvenes y adultos quienes prestan sus servicios *ad honorem*. La Cruz Roja cuenta con el servicio de una unidad motorizada o ambulancia para trasladar a pacientes y heridos graves; aunque, en algunos casos emplean vehículos particulares para el traslado de pacientes.



Ilustración 38: Fotografía del Centro de Salud de El Palmar (W. Mazariegos, 2024).



Ilustración 39: Delegación de El Palmar, Cruz Roja Guatemalteca (W. Mazariegos, 2024).

En la población se encuentran varias farmacias particulares y un centro naturista, ubicado en la parte norte del pueblo. Además, también se encuentran personas “arregla huesos” y curanderas de chipera, de mal de ojo, etc.

Por otro lado, la población cuenta con el servicio de agua potable y alcantarillado sanitario, en proceso de captación y uso por parte de la población (Ilustración 40).



Ilustración 40: Tanques de distribución de agua (W. Mazariegos, 2024).

Salud

El Puesto de Salud dentro de la cabecera municipal de El Palmar se transformó en un Centro de Atención Permanente -CAP. Esto con el fin de brindar atención las 24 horas del día a la población y comunidades circunvecinas.

Actualmente, el CAP impulsa los programas que el Ministerio de Salud Pública y Asistencia Social lleva a cabo a nivel nacional. Estos son 18 programas, entre los que resaltan inmunizaciones, vectores (malaria), nutrición, saneamiento ambiental, salud reproductiva, salud mental e inmunización de perros, entre otros. La atención de estos programas y el CAP se enfoca en enfermedades parasitarias, diarreas, problemas respiratorios, mal saneamiento ambiental, problemas nutricionales, problemas de enfermedades degenerativas (diabetes, hipertensión arterial) y el alto consumo de golosinas, gaseosas y alimentos con sal.

Debido a las enfermedades que aquejan a la población, en el CAP funcionan las siguientes clínicas para hipotermia, heridas, control de peso y talla, vacunación, atención a situación ambiental y atención de consulta externa. Estas clínicas son atendidas por médicos, enfermeras, inspectores, educadoras en salud, oficinistas, inspectores en saneamiento ambiental, técnicos en salud rural, nutricionistas y actualmente, se cuenta con una psicóloga.

Este Centro de Atención posee cierto grado de incidencia en las comunidades pues atiende a 10000 habitantes y realizan la evaluación médica de pacientes, remitiendo los casos graves al Hospital Nacional de Retalhuleu o Quetzaltenango. El CAP también incide en el trabajo de otros puestos de salud como el de Aldea Calahuaché, San Marcos, Aldea Niminá, Lotificación Las Marías y Cantón Belén que se prevé empezará a funcionar en el mes de octubre.

Sin embargo y de acuerdo con la opinión del jefe del CAP, el centro funciona con el personal mínimo. Hay una brecha por la falta de enfermeras para la atención de ciertos casos, por lo que deben disponer de los servicios de educadoras y epesistas (estudiantes de USAC realizando el ejercicio profesional supervisado). En cuanto a la infraestructura, esta está a nombre de la Municipalidad. Esto impide la inversión por parte del Ministerio de Salud Pública para la mejora de las instalaciones. Por ejemplo, el cambio de techo y mantenimiento de energía eléctrica están sin concluir y esto presenta problemas en la atención a los pacientes, especialmente de partos. La sala de partos necesita mayor privacidad, ya que se encuentra cerca de la secretaría y de la sala de espera y hay problemas con la instalación eléctrica, lo que impide su uso.

Debido a esto se solicitó a la autoridad municipal su apoyo para realizar las mejoras en la infraestructura del CAP. Razón por la cual, en el año 2023 quedó programada la construcción de un edificio de dos niveles; siendo el segundo nivel para encamamiento y partos. Para el 2024, la administración municipal contempla la mejora con la construcción de un edificio de un solo nivel (Ilustración 41). Sin embargo, esto no llena las expectativas de una mejor atención a para todos los pacientes. Debido a esto, algunas personas optan por dirigirse al CAP de San Martín Zapotitlán o a otro centro que tenga mejores condiciones de infraestructura.



Ilustración 41: Inicio de construcción del área de encamamiento y partos del CAP (W. Mazariegos, 2024).

El CAP posee una ambulancia para el traslado de pacientes graves a los hospitales nacionales de Retalhuleu, Mazatenango y Quetzaltenango. Como se describió anteriormente, la Cruz Roja – Delegación El Palmar asiste en el traslado hospitalario de personas accidentadas o enfermos dentro del perímetro urbano.

Es importante notar que la salud es uno de los pilares fundamentales que incide en el Índice de Desarrollo Humano -IDH. Junto al desarrollo personal, familiar, socioeconómico, educativo y de ingresos, la salud es un factor determinante que atender dentro de la población, en general.

Urbanización

Desde su traslado, en la cabecera municipal se dejaron las calles debidamente trazadas y balastradas, pero con el correr del tiempo estas se han deteriorado. Actualmente, se cuenta con una calzada pavimentada que se dirige hacia una de las calles principales donde se localizan los siguientes edificios públicos, el palacio municipal, salón de usos múltiples y el majestuoso parque central. A los costados se ubica el edificio de la Policía Nacional Civil, el complejo educativo, el moderno templo parroquial y el edificio de Correos y Telégrafos.

Además, la población cuenta con un mercado municipal, el área para la terminal de buses, áreas verdes y deportivas; Juzgado de Paz y subdelegación del Registro de Ciudadanos -RENAP. También están las oficinas de Ministerio Público, cuyas funciones autónomas promueven la persecución penal y dirige la investigación de los delitos de acción pública, además de velar por el estricto cumplimiento de las leyes del país. Todos estos servicios y la comunicación que se tiene con otros pueblos, El Palmar está en vías de llegar a ser un municipio de Segunda Categoría e incluso una pequeña ciudad.

Dentro de El Palmar hay un hotel y viviendas de dos o más niveles. Las calles de la población están debidamente pavimentadas, aunque con el correr de los años algunas se encuentran en mal estado.

Vivienda

Debido a la migración hacia otros países y el impulso del comercio, los palmareses han mejorado enormemente sus viviendas. Las estructuras son diferentes, con locales comerciales en la parte frontal y la vivienda en la parte de atrás. Otras viviendas son construidas de dos niveles, con negocios en la planta baja y la vivienda en el segundo nivel. Se han ido sustituyendo los techos de lámina de zinc y en las casas de madera, el piso de torta de cemento está siendo sustituido por pisos de granito o mosaico. Todas las viviendas cuentan con servicios básicos como agua, luz y drenajes.

Sin embargo, por falta de control por parte de las autoridades municipales encargadas de las autorizaciones de construcción hay viviendas hechas en plena calle. Estas no cuentan con su respectiva acera o caminamiento, para que los vecinos puedan desplazarse con facilidad.

Culturales

Grupos Folklóricos

Dentro de la población existe un grupo de disfraces denominado “Santiaguito” (Ilustración 42), el cual surge en el año 1990. Este grupo hace sus representaciones durante la fiesta titular del municipio, el 25 de julio y, también el 1 de enero, para recibir el año nuevo. Este grupo ha representado al municipio en otros lugares de Guatemala. Es en este grupo que, posteriormente, surge el baile de disfraces “Los Cachorros”.



Ilustración 42: Disfraces y publicidad del Grupo “Santiaguito” (W. Mazariegos, 2024).

También, en el municipio se encuentra el grupo de disfraces “Salguaches o Gracejos” (Ilustración 43). Este grupo ha deleitado a la población desde hace más de 100 años; es decir aún en el Antiguo El Palmar.



Ilustración 43: Grupo de disfraces “Salguaches o Gracejos” (W. Mazariegos, 2024).

Historia de los Salguaches

La creación del baile de los Salguaches data de hace más de 100 años, siendo sus fundadores don Félix Ajxup, Pedro Ajanel Herrera, Manuel Ajanel Vargas. Todo inicia con un bisabuelo de don Manuel Ajanel y luego, queda encargado el tío Antonio Ajanel. A la muerte del tío Antonio, queda como encargado don Hermenegildo Cael y tiempo después don Manuel Ajanel López, quien ingresa a formar parte del baile desde los 10 años, quedó como encargado. Después de 22 años, don Manuel se retira y queda al frente del grupo don José Sontay.

Antiguamente, participaban en el baile 24 personas, 12 de cada lado. Un día antes del baile, los participantes aportaban leña, maíz y café para preparar el desayuno y, también daban dinero para el pan. En la noche de la velación de la ropa y máscaras todos iban al quemadero, donde el sacerdote Maya, José Coxaj, les indicaba a los 24 participantes que hicieran una fila y saltaran en cruz sobre el copal y candelas. El participante que fallara ya no podía estar en el baile, porque iba a irle mal. Luego de este ritual llevaban la ropa al quemadero y durante dos horas, el sacerdote Maya realizaba una serie de oraciones. Seguidamente, se reunían

con él los bailadores y después, regresaban a la casa a tomar café con pan.

El nombre Salguaché se deriva del idioma K'iche' y significa burlón, imitador y la palabra correcta era **es' alquech = burlones**. El sacerdote Maya indicaba que días antes del baile y durante el mismo, nadie debía tener relaciones sexuales con ninguna mujer porque de hacerlo, alguien podía sufrir algún accidente o incluso morir. Hubo un señor, Alejandro Son-tay, quien no cumplió con las recomendaciones y murió a los tres días. Las máscaras las fabricaban en otro lugar, pero luego, las fabricó don Manuel Ajanel. Sin embargo, le quedaron mal con el pago y ya no siguió fabricándolas. El traje consistía en un saco, un costal con el cual fabricaban el pantalón, un sombrero que adornaban con flor de caña brava, una máscara negra y el chicote (Ilustración 44). Este último lo fabricaban de lazo trenzado con un pedazo de madera en el extremo como mango o agarrador y en el otro extremo una pita de aproximadamente 20 centímetros de largo. Con este extremo hacían contacto con el suelo, la fuerza del golpe hacía cierto ruido o golpeaba a otro salguaché.

A los bailadores se les recomendaba no consumir licor. Quien lo hacía era apresado y llevado a la cárcel. Lo dejaban libre hasta el día 26 de julio, al final de la fiesta. Debido a esto, todos cumplían y lo pasaban buenos y santos. Antiguamente, el baile iniciaba a las 7:00 de la mañana, los bailadores almorzaban de 12:00 a 1:00 de la tarde y les daban fresco durante el transcurso del baile que terminaba a las 6:00 de la tarde. Esto se llevaba a cabo durante toda la fiesta.

Durante el baile está el patrón con una mujer y 10 salguaches en una fila y, 12 salguaches en la otra fila. Todos bailaban con la mujer y por la tarde se realizaba la pedida. Cada enamorado de la señorita debía dar a conocer sus cualidades de trabajador y que tipo de actividad realizaba. Principiaba alguno dando a conocer que era piloto e imitando lo que hacen los pilotos, pero no convence a la señorita. Luego, un cargador que cargaba a un compañero de-

mostrando su fuerza, pero tampoco lo aceptaban. Pasaba después un agricultor simulando la siembra de maíz, pero tampoco era aceptado por la señorita. Al final, llega un salguaché que se soba en el trasero el mango de su chicote y enseguida se lo lleva a la nariz para olerlo; luego se lo soba en la boca y a este sí lo ve la señorita con buenos ojos y se lanza a sus brazos quedándose con él. Después, todos hacen un círculo simulando un corral con alguien haciendo de toro y los otros le toreaban. El que lo hacía mal era castigado a chicotazos y al que salía bien del baile, también lo iban a traer y lo azotaban a chicotazos. También practicaban el juego del salta burro.

Los extranjeros llegaban a la fiesta a tomar fotos y en cierta ocasión un gringo solicitó experimentar que lo azotaran con el chicote. Los bailadores le dijeron que no aguantaría, pero fue tanta su insistencia que le dieron un solo chicotazo. El gringo se sonrojó y se quedó quieto, luego se alejó rápidamente.

Los bailadores también utilizaban una serpiente para el baile. En cierta ocasión fueron al Río Ixcayá y vieron a un cantil de agua, el sacerdote Maya les indicó que era peligroso y que mejor buscaran a otra serpiente. Entonces dejaron el cantil y se fueron a la cañabrava cerca del Río Nimá I donde encontraron una masacuata. A esta sí les aconsejó el sacerdote Maya que la agarraran. Se hizo la costumbre y ceremonia Maya, lo cual facilitó jugar durante todos los días de la fiesta con la serpiente, echándosela al cuello, enrollándola en la mano y metiéndola en el saco. Solo sentían lo frío cuando la serpiente pasaba por su cuerpo y no les pasaba nada.

El ritmo de la marimba de los salguaches era diferente, ya que para cada momento del baile tanto el que ejecutaba como los que bailaban llegaban al mismo ritmo. Se recuerda a don José María Ajxup, don Laureano Calel, don Esteban Pelicó y Raúl Cifuentes, a quienes les gustaba y participaban afanosamente en dicho baile. También había otros bailes, como el de los Mexicanos, La Conquista, Baile de los Monos y Baile de los Moros.



Ilustración 44: Fotografía de los salguaches (W. Mazariegos, 2024).

Costumbres

Noviazgo y Matrimonio

Actualmente, el noviazgo para los jóvenes es más libre, abierto y cada uno busca a la pareja que más le agrada. Regularmente, es el joven quien busca y enamora a la señorita. Inicia con una sonrisa, un saludo o una conversación en el establecimiento educativo, en la calle, en el parque, en la iglesia o en cualquier actividad cultural deportiva. En algunos casos la pareja llega a tener relaciones prematrimoniales, por lo cual a veces la señorita resulta embarazada. En esta situación, muchos jóvenes evaden su responsabilidad y las abandonan, enamorándose de otra chica o alejándose del lugar. En algunos casos las señoritas deciden irse a la casa del joven, pero sin consentimiento de sus padres. Algunos jóvenes conscientes informan a sus padres y sin realizar las respectivas costumbres deciden pedir la mano de la señorita y fijar la fecha para la boda o, simplemente se hace una unión de hecho.

Para la boda se invita a familiares y amigos. Usualmente, se solicita que el alcalde Municipal, un concejal en funciones o un notario en ejercicio oficie la boda. El día de la boda todos los invitados llevan consigo un regalo para la pareja. Después de la celebración de la boda se hace la entrega de regalos y felicitación de la pareja, en algunos casos con el respectivo brindis. Por parte de los padres del novio, se brinda un delicioso almuerzo para todos los presentes. Este almuerzo consiste en caldillo rojo, para dicho platillo se deja en salmuera la carne de res sola y la carne con hueso en pimentita costilla, achiote y comino. El día de la

cocción del caldillo esta se hace en un apaste, al que agregan agua, tomate, cebolla, repollo, güisquil, papa y zanahoria y, en algunos casos arroz. El caldillo lo sirven en escudillas de barro, lo acompañan con tamalitos y de beber aguas gaseosas. En algunas bodas se queman bombas y la celebración regularmente se realiza en la municipalidad o en el hogar del joven, pero a veces deben ir traer a la novia a su casa.

Cuando se lleva a cabo la unión de hecho, los padres del novio llevan consigo la comida, aguas, licor, panes o algún otro producto para dejárselo a los padres de la novia como un presente y como muestra de cariño. En algunos casos se dan de Q2,000.00 hasta Q5,000.00 para la crianza de la señorita y por parte de los padres de la señorita, se comparten las aguas gaseosas para todos los invitados. Seguidamente, se llevan a la señorita con todas sus cosas a la casa del novio y allí se sirve el almuerzo a todos los invitados. En algunos hogares, si sobra comida esta se reparte entre los invitados, especialmente a las señoras que apoyaron en la preparación de los alimentos.

Muerte

La nueva población de El Palmar cuenta con un cementerio con una extensión territorial de 60 cuerdas. Este terreno es todo plano, cuenta con una capilla (Ilustración 45), agua potable y calles de acceso.



Ilustración 45: Capilla municipal del Cementerio de El Palmar (W. Mazariegos, 2024).

El proceso de autorización para la utilización del sitio se dio al fallecer el señor Adán Fernando Guevara Alvarado, quien fungía como presidente del Comité Pro-traslado. Él era una

persona muy altruista y entregada a la causa del pueblo, gracias a sus múltiples esfuerzos se logró el traslado del pueblo y varias obras de infraestructura entre ellas el cementerio. Aquí yacen sus restos, siendo el primer finado enterrado en el lugar, "Descanse en Paz" (Ilustración 46).



Ilustración 46: Tumba del señor Adán Fernando Guevara Alvarado (lápida a la izquierda) (W. Mazariegos, 2024).

Al fallecer alguna persona se hace la velación y, para las personas que son católicas, se hace el rezo; para los protestantes, el culto. Actualmente, se mantiene la tradición de repartir pan con café y al otro día, por la tarde se lleva al finado al cementerio, después de haber servido almuerzo a todos los acompañantes. Usualmente, el almuerzo consiste en caldillo rojo, pepián con tamalitos y gaseosas. Hay algunos casos en que la velación es por dos o tres días y en cada tiempo de comida, la familia doliente sirve comida a los asistentes. También se les da el respectivo café con canela y pan por la noche, después del servicio religioso (rezo o culto). De hecho, algunas velaciones y entierros son acompañados por música de banda.

Anteriormente, la costumbre era llevar al finado en hombros; pero hoy día se traslada en vehículo de la funeraria, que también se contrata para el perifoneo y, así informar sobre el deceso a la población, para que acompañen en la casa de habitación. Por otra parte, al volver del entierro, las personas acompañantes se despiden de los dolientes y se van a su casa.

Fiesta Patronal

El Palmar viste sus mejores galas con la celebración de su feria patronal, en honor al Santo Patrono Santiago Apóstol. La feria da inicio del 16 al 24 de julio, con el respectivo novenario. Este se lleva a cabo con la participación de las distintas comunidades invitadas del municipio y cada novenario concluye con una misa. Las familias de la parroquia dan una refacción a todos los asistentes.

El 25 de julio, a partir de las 4:00 de la mañana se realiza una alegre alborada, con quema de bombas, juegos pirotécnicos y coheteros. Esta cuenta con la participación de coros de la iglesia, música de banda y algunas veces con mariachis y alguna marimba orquesta. Todo esto es transmitido por la emisora radial del municipio. A la vez, se realiza la quema de un torito y se brinda refacción a todos los asistentes, concluyendo estas actividades a las 6:00 de la mañana.

A partir de las 10:00 de la mañana se oficia la solemne eucaristía y seguidamente, la procesión a la imagen de Santiago Apóstol que recorre las principales calles y avenidas de la población. Esta se acompaña de la quema de cohetes como señal que va avanzando y para concluir nuevamente en la Iglesia Católica, con un pequeño rezo. Por la tarde se lleva a cabo la celebración de una segunda eucaristía. A un costado del atrio de la iglesia, la comisión encargada vende el plato típico del municipio, el caldillo rojo.

Previo a todas las celebraciones festivas se realiza la elección de la *Umial Tinimit Rech Palmar*, es decir la Hija del Pueblo de El Palmar y de la *Ukotzijal Tinimit*, es decir la Flor del Pueblo. La coronación de estas señoritas electas se lleva a cabo en otro momento y con la participación de reinas invitadas de otros municipios. Previo a la coronación, por la tarde hay un desfile y baile de despedida de la señorita que entrega el cargo. Después y por la noche, se realiza la elección e investidura de la Señorita Flor del Café y la Señorita Deportes. También se acostumbra que en otra fecha se realice la elección e investidura de la Reina Infantil.

La feria propiamente dicha, da inicio el día 21 o 22 de julio, con un desfile alegórico en el que participan los niveles preprimario y primario de distintos centros educativos del municipio. El desfile da inicio en determinado sector para así concluir en la Plaza 10 de Mayo. A esta actividad también asisten bandas escolares invitadas. Al día siguiente, se lleva a cabo un segundo desfile alegórico, con la participación de los niveles escolares de los ciclos básico y diversificado. Así mismo, participan las carrozas de las distintas reinas escolares y del municipio junto a las bandas escolares. Este desfile concluye también en la Plaza 10 de Mayo, y con la participación de autoridades locales.

Por las noches se planifican actividades deportivas en las distintas canchas cercanas al parque central, como cuadrangulares de fútbol, baloncesto y fútbol sala. El domingo previo a la feria, hay una competencia de atletismo. Este año, 2024, la XXXIII Carrera Nacional El Palmar contó con la participación de atletas de distintos lugares del país.

El día 25 de julio es la presentación del baile de Salguaches o Tzulab'. La presentación del convite Palmarese "Santiaguito", el baile de la Conquista y el convite típico Palmarese (Ilustración 47). Toda la feria se realiza en torno al parque central que se adorna con chinamas y cuenta con ruedas de Chicago, tiro al blanco, rosquerías, churrerías y la plaza de toros en el área de la terminal de buses, entre otros atractivos.



Ilustración 47: Convite típico Palmarese (W. Mazariegos, 2024).

Semana Santa

Como es tradición en nuestro país, la Semana Santa es una fiesta de regocijo, de compartir y durante la cual se realizan diferentes actividades. Estas actividades inician a partir el Domingo de Ramos cuando sale una procesión desde la parte baja de la población hasta el templo parroquial y concluye con una misa. Los demás días, hasta el Miércoles Santo, se realiza la elaboración del pan y compra de especias para la comida del jueves y viernes. El Miércoles Santo se saca a Judas, pasea por las calles visitando todas las viviendas y solicitando pan a los que le acompañan. Esta tradición sigue hasta el siguiente día.

El Jueves Santo se reparte pan por la mañana y al almuerzo del medio día. Por la tarde, en la iglesia católica se celebra la Santa Eucaristía y la celebración de la última cena. Esto concluye con una procesión.

El Viernes Santo, a partir de las 9:00 de la mañana, celebran el viacrucis que recorre las principales calles de la población. A partir de las 3:00 de la tarde en el templo parroquial se lleva a cabo la crucifixión y, por la noche, la procesión del Santo Entierro.

El Sábado de Gloria, la mayor parte de los jóvenes y adultos viajan hacia los balnearios de la Costa Sur o visitan los ríos de la Antigua Población y la laguna de la parte baja del antiguo Cantón San Pedrito. Por la noche, a partir de la 21:00 horas se celebra la Santa Eucaristía y se recibe el agua bendita.

El Domingo de Resurrección se celebra la Santa Eucaristía en la parroquia. Las personas que profesan otros cultos realizan otras actividades, siempre relacionadas con la Semana Santa.

Día de los Santos

Como en otros lugares, desde el día 31 de octubre, las familias van al mercado a comprar flores, coronas, candelas y chalitas de nylon. Esto difiere a lo que anteriormente se hacía, ya que las personas conseguían camote de reina,

cola de gallo y ciprés para fabricar las coronas y los abuelos preparaban ayote, atol de súchiles, camote, arroz en leche y tamales. Luego, pedían que se barriera un espacio especial para colocar una mesa con mantel, sobre la cual ponían la comida, el atol de súchiles, ayote y camote. También, si el finado en vida consumía licor, entonces colocaban un octavo de licor o de lo que había, un vaso con agua y una candela. Los niños despenicaban las flores de muerto para hacer un caminito, desde la mesa hasta la calle. El fin era que el día primero de noviembre llegara el finado a tomar sus alimentos. Ese día, desde las 5:00 de la mañana, todos iban al cementerio para adornar la tumba de sus muertos y llevaban comida, ayote, camote, atol de súchiles, porque así la familia comía alrededor de sus muertos. Así mismo, un sacerdote hacía un responso pidiendo por sus almas a Dios.

Actualmente, a raíz del traslado, muchas personas aún tienen las tumbas de sus muertos en el cementerio del Antiguo Palmar. Por esta razón, el primero de noviembre, la mayoría de los vecinos van hacia allá para adornar a sus muertos y los católicos participan en la misa que se celebra a las 8:00 de la mañana en dicho lugar. El día 2 de noviembre adornan a los finados en el cementerio de la Nueva Población y los católicos participan en la eucaristía que se celebra a las 8:00 de la mañana. Aquí se cuenta con la participación de una banda musical que ejecuta cantos religiosos y canciones acordes al momento.

Fiesta de Concepción

Esta es mayormente una celebración religiosa. En el pasado, la fiesta de Concepción era una gran fiesta para el municipio, ya que era motivada por la Cofradía. La Cofradía era la encargada de organizarla celebración, como lo hacía con otras fiestas como la de Santiago Apóstol.

Actualmente, el 8 de diciembre, a partir de las 4:00 de la mañana se inicia una alegre alborada, con música de banda y el coro parroquial. La Santa Eucaristía se celebra a partir de las 5:00 de la tarde y seguidamente, sale la procesión con la imagen de la Virgen de Concepción.

La procesión recorre las principales calles y avenidas de la población, donde se escucha música de banda y se queman cohetes y bombas. Antes del 8 de diciembre se reza un novenario, con la participación de las comunidades de San Pedrito, Sagrado Corazón de Jesús, Fátima y el Centro.

Noche Buena

Los palmareses mantienen las costumbres y tradiciones, con tiempo preparan el nacimiento (Ilustración 48) o su árbol navideño, al igual que otros lugares del país. En el ámbito religioso, desde el 16 de diciembre se inicia con las alegres posadas y el recorrido de José y María de lugar en lugar. Visitando los hogares, con el acompañamiento de feligreses, el sonido de tortugas y villancicos navideños. El adorno y las posadas van dando lugar, paulatinamente, a la Noche Buena. Al llegar la posada a cada hogar, se queman juegos pirotécnicos, cantan y se realiza la celebración de la palabra con algún tema especial; durante todo el recorrido se canta y reza. Al final de la celebración se informa a que hogar ingresará el día siguiente. La familia agradece con mucha alegría la visita y estadía de José y María en su hogar y brindan una refacción a todos los asistentes, la cual consiste en tamal con pan y café o ponche.



Ilustración 48: San José y María en un nacimiento (W. Mazariegos, 2024).

El 24 de diciembre, a las 7 y 10 de la noche se celebra la eucaristía en la iglesia católica. Los asistentes se dan el respectivo abrazo y luego, se van a sus hogares. A medianoche, algu-

nos hacen una oración y colocan al niño en el pesebre del nacimiento. La mayoría queman cohetes, bombas y distintos tipos de juegos pirotécnicos, comparten un regalo y se sientan a la mesa a comer un delicioso tamal, preparado por la mañana, con ponche y pan de rodaja. Algunas familias preparan pierna de cerdo rellena, algunos consumen licor, chocolate, café, vino o wiski; y otras familias comen fruta como manzanas y uvas, o dulces como angelitos y galletas. Algunas familias comparten el tamal con sus familiares y amigos.

El 25 de diciembre, a partir de las 5:00 de la mañana salen en procesión dos imágenes del "Niño Dios" que recorren las calles y pasan por todos los hogares de familias católicas y de las que no asisten a alguna iglesia. En cada hogar queman cohetes, algunas bombas y toda la familia brinda tributo al Niño Dios, besándolo en la frente o mejilla y dando una pequeña cantidad de dinero que depositan en una alcancía que lleva algún anciano. Además, la familia brinda alguna refacción que consiste en tamal, fresco o agua gaseosa, para los que acompañan al Niño Dios. El niño es llevado por un adulto en brazos, otra persona lleva un tambor que va tocando durante el trayecto, otra persona lleva la alcancía y otra un morral en que guarda las cosas que regalan las familias. Todo lo regalado y el dinero, lo entregan en la parroquia. También hay familias que durante el día salen a recrearse a las piscinas o algún río.

Año Nuevo

Esta es una festividad celebrada en todo el mundo y, en El Palmar, es parte de la costumbre y tradición es preparar los ricos tamales o paches de papa. También se prepara ponche y se espera hasta la medianoche del 31 de diciembre. Los católicos van a la eucaristía de las 7:00 de la noche y luego, la mayor parte de familias esperan hasta la medianoche para compartir un tamal con pan de rodaja y ponche. Algunas familias celebran una oración para agradecer a Dios por el año que termina y por el inicio de un nuevo año, en el cual se espera paz y prosperidad. El primero de enero se recalientan los paches o tamales y también

comparte con familiares y amigos.

Por otra parte, el 31 de diciembre, la delegación de Cruz Roja saca a Santa Claus en el vehículo de la institución. Recorre las calles y avenidas de la población lanzando dulces a los niños y se realizan varias actividades deportivas. El primero de enero a las 11:00 de la mañana se presenta en la Plaza 10 de Mayo, el Convite Palmarese Santiaguito, acompañado por un conjunto de marimba que lo ameniza y para quienes quieran puedan participar en el baile que es completamente gratis. Esta fiesta dura hasta la medianoche y termina a primera hora del 2 de enero y así se da la bienvenida al nuevo año. Durante estos días se instalan chinamas, ruedas, tiro al blanco, restaurantes y churrerías, entre otros negocios. Estas actividades se realizan en torno al parque central, al igual que ocurre durante la fiesta patronal.

Cuentos y Leyendas: La Llorona

Al poco tiempo del traslado al nuevo asentamiento de El Palmar, a un jovencito llamado Juan le gustaba andar por las calles en las noches. En cierta ocasión vio que una mujer vestida de blanco le hacía señas y lo llamaba con ciertos movimientos de las manos y él la veía avanzar como andando en el aire. Por esto corrió a su casa y dio fuertes golpes a la puerta, por temor que la mujer lo alcanzara, ya que el vestido blanco había salido del zanjón que atraviesa el Río Bolas. Al abrirle la puerta entró temeroso y temblando, indicando lo que había sucedido y dijo a su hermana que hiciera bulla y que no hablara, porque esa mujer los iba a escuchar. Todo esto se daba, regularmente a eso de las 10:00 de la noche.

Debido a que aún no habían construido la Escuela 25 de junio ni el Instituto era fácil ver hacia el parque. Esto permitió que una noche de tantas, el jovencito abriera la puerta de la casa y saliera a media calle, ya que la Llorona ya había pasado porque le habían indicado que lo seguía a él. Según él, la Llorona había llegado al parque central y se había quedado en un frondoso árbol llamado matapalo y, este era el punto donde siempre se quedaba. Después, a este árbol lo bautizaron como el árbol

del amor, porque a las parejas de novios les gustaba reunirse exactamente allí para sus citas. Algunos vecinos cuentan que en el lugar llamado El Chorrillo, en la parte de la Unión, han visto salir y caminar la Llorona e incluso la han videograbado.

En uno de los sectores de la población llamado La Palmita, una señora dejó a su niño dentro de una habitación para que durmiera. El niño en lugar de dormir se quedó jugando con el celular y, a eso de las 11:30 de la noche, la señora fue a ver si el niño se había dormido y para su sorpresa aún estaba despierto. Ella estaba hablándole cuando, repentinamente, escucharon unos gritos tan feos que hasta los perros se quedaron atónitos. La señora abrió un poco su ventana y pudo apreciar a la Llorona que se alejaba buscando la parte del zanjón que conduce al cauce del río llamado Se. Ella experimentó miedo y que la cabeza le crecía y sus pies se le habían puesto pesados. Como pudo cerró su ventana y se llevó a dormir al niño a su habitación, evitando dejarlo solo pero también para tener compañía y sentirse mejor. Esto ocurrió en estos últimos años.

Destrucción Total del Antiguo El Palmar

Después del traslado de 1988 hubo familias que regresaron a poblar sus sitios y viviendas de la parte alta del Antiguo El Palmar. Esto facilitaba sus vidas, al estar más cerca de sus labores y fincas. Algunas de estas familias poseían una tienda de consumo y abastecían, lógicamente, a los vecinos que viajan desde la nueva población y a los colonos de las fincas que se encontraban en la parte norte. Además, hubo vecinos que vendieron sus sitios a precio económico a personas provenientes de Huehuetenango, El Quiché y otros lugares. Así volvió a cobrar vida el Antiguo El Palmar. A los nuevos habitantes se les avisó del peligro, pero hicieron caso omiso a las autoridades municipales y gubernamentales. Los vecinos, en forma organizada, lograron la autorización para que la escuela funcionara en el edificio abandonado de Correos y Telégrafos.

Todo iba cobrando vida nuevamente, hasta 1997, cuando el volcán hizo erupción y empezó a llenar el barranco del Río Nimá I, amenazando con ingresar al poblado de la parte alta. A raíz de esto, las distintas autoridades de socorro decidieron evacuar a todas las familias afectadas. A estas se les trasladó inicialmente, a una parte del área deportiva y también ocuparon un área verde. Sin embargo, algunas familias, sin medir consecuencias regresaron al antiguo poblado; posiblemente, esto se debió a la falta de servicios y de un terreno propio, debidamente organizado y urbanizado.

Fue así como el 30 de julio de 1998, al mediodía, todo se oscureció, se sintió un viento fuerte en toda el área y se escucharon algunos truenos sobre los volcanes. Esta era la señal de lluvia y crecientes y minutos más tarde las aguas del Río Nimá I se puso turbia y, al buen rato se sintió la lava, acompañada de piedras y palos. Esto terminó de llenar el barranco e inmediatamente empezó a ingresar a las calles, viviendas y sitios de los habitantes. La lava ingresó a la población por la parte alta, a unas dos cuadras de la salida de Santa Marta y los pobladores se dieron cuenta que don Deodoro Acabal, quien vivía en esa parte había sido arrastrado por la correntada con su niño en brazos. Por "pura bendición de Dios" lograron salvarse quedando a un lado de la calle. Toda la gente preguntaba por él y luego, apareció sucio e irreconocible. Todos huyeron hacia a las partes altas, abandonando todos sus bienes y animales domésticos. Las distintas autoridades de socorro se hicieron presentes para auxiliarlos y apoyarlos en sacar lo que aún no había sido soterrado por la lava. Los vecinos que venían de sus labores se quedaron aislados, del otro lado del Río Nimá II, por lo que fueron socorridos por helicópteros de la Fuerza Aérea y trasladados a otro sitio. Todas estas familias fueron evacuadas y apoyadas por la Coordinadora Nacional para la Reducción de Desastres -CONRED en coordinación con el Ejército de Guatemala.

A los ocho días de estar en el saloncito parroquial, nuevamente hubo señal de lava. Esta se veía como un río manso con arena y piedras

que se dejaban venir como un tren, con un gran mechón de puro fuego. La gente corría, con su ganado a refugiarse a la parte alta en el llamado quemadero en casa del finado Juan Ajanel.

A partir de esto, algunos vecinos que poseían lotes en propiedad se vieron obligados a poblarlos; y, las demás familias fueron reubicadas en el área prevista para el Instituto de Agricultura, a la espera de un sitio más grande para todos. Sin embargo, algunos líderes, con el afán de salir beneficiados, promovieron la organización de un Comité e hicieron gestiones ante el Instituto Nacional de Transformación Agraria -INTA para que se les adjudicara dicho terreno. Así fue como se le quitó el derecho de propiedad que tenía un grupo de padres de familia debidamente organizados, para construir el centro educativo agrícola.

Actualmente, varias familias se encuentran establecidas en dichos terrenos y cuentan con algunas calles trazadas y servicio de agua potable, a través de algunos llenacántaros. Dicho lugar lleva el nombre de Lotificación Furlán Cámbara y se desconoce porqué e incluso aún no posee reconocimiento como tal. Cabe señalar, que algunos malos líderes han manipulado a la población que vive en dicho lugar, quienes temen perder sus lotes si no apoyan su movimiento.

Es así como Furlán Cámbara surge como producto de la erupción del Volcán Santiaguito de 1997. El 8 de agosto de 1998 llegó el Instituto de Transformación Agraria -INTA a entregar los títulos provisionales a los primeros habitantes, quienes provenían de la parte norte del Antiguo El Palmar y también había varias familias de Huehuetenango, quienes salieron beneficiadas.

El nuevo asentamiento a donde fueron trasladados comprendía de unas 66 familias. Sin embargo, actualmente sobrepasan las 300 familias que allí se asientan. Este lugar fue debidamente urbanizado, con calles pavimentadas, agua potable, energía eléctrica y drenajes. En este sector comparten varios grupos étnicos, Akatekos, Mames, K'iche' y castellanos. El asentamiento cuenta con su propio COCODE que como otras organizaciones busca gestionar proyectos de todo tipo buscando el desarrollo de la comunidad. Al igual que en otras comunidades, los habitantes de este asentamiento poseen sus propias costumbres y tradiciones y están ligados a la cabecera municipal.

CAPÍTULO TRES

LOMA LINDA

Límites

La comunidad de Loma Linda se ubica en la parte noroeste del municipio de El Palmar. Tiene como colindantes los siguientes lugares, al norte la Finca Santa Inés, Finca Gerona y el municipio de San Martín Sacatepéquez; al sur la comunidad El Coloncito, terrenos de la hidroeléctrica y la Finca La Tranquilidad; al este con el Río Ocos, Finca Candelaria, Finca Santo Domingo y terrenos de la Hidroeléctrica Helvetia; y al oeste la Finca El Nil y la comunidad Colón.

Loma Linda cambia algunas colindancias debido a la construcción de la Hidroeléctrica Helvetia; así como, por el intercambio de terrenos ubicados al sur de la comunidad con vecinos propietarios. Loma Linda se encuentra a una distancia de 30 Kilómetros de la cabecera municipal y 65 kilómetros de la cabecera departamental, Quetzaltenango.

Geografía

La extensión territorial de Loma Linda (Ilustración 49) es de nueve caballerías y 700 cuerdas que hacen un total de 9,700 cuerdas. Se encuentra a una altura de 4,500 pies sobre el nivel del mar y posee un clima templado. La precipitación pluvial es alta debido a la vegetación del lugar y su topografía, presenta un terreno quebrado en un 75% y plano en un 25%. Los suelos del área son arenosos, lava y franco arenoso. La hidrografía de la comunidad presenta tres ríos, Dolores, Potrero y Ocós. Respecto a la orografía, únicamente existen montañas de la colina costera.

En lo que concierne a las vías de comunicación, Loma Linda cuenta con una carretera de 3 Kilómetros mayormente de terracería. En el 2023, se lograron pavimentar 215 metros lineales con un ancho de 6 metros. La carretera entronca con una carretera asfaltada que comunica hacia la parte norte con la Finca Monte Bello y hacia el sur con Cuatro Caminos Retalhuleu.

Historia

Anteriormente, el cura Celestino Gutiérrez impartía clases religiosas a las personas en las fincas, pero los patrones no permitían dichas clases. Por esta razón, se originó la idea de comprar un terreno para vivir y, así recibir libremente las clases religiosas. Hubo varios intentos de compra de tierras, pero no se conseguía debido al costo elevado de los terrenos. Sin embargo, el 30 de agosto de 1976 fueron mandadas 10 personas a investigar el terreno de la Finca Loma Linda. Quienes fueron son Miguel Vicente, Pilar López, Nazario Mejía, Juna

Ortega, Marcelo López, Domingo Escobar, Arturo de León, Oscar Morales, Agustín Castro y Crescencio Ortega.

Aunque el terreno era quebrado estos señores no le dijeron nada al sacerdote, pues pensaron que nuevamente no la compraría. Un poco después, el Sacerdote Cipriano, de origen alemán brindó el dinero para comprar la finca. El día 9 de septiembre de 1976 se compró la finca a su propietario, don Pedro Brunet. Lamentablemente, la finca no tenía acceso y fue hasta que Cáritas de Quetzaltenango apoyó la apertura de la carretera y construcción de un puente sobre el Río Ocós, el cual se hizo el 10 de julio de 1977.

Luego de esto, se recibió ayuda por parte de Canadá y Cáritas, que enviaron víveres y materiales de construcción. Seguidamente, los habitantes querían una imagen como patrón o patrona para la comunidad y después de varias opiniones se llegó a la conclusión de tomar a la Virgen de Guadalupe. Las primeras casas eran champas porque no estaban construidas formalmente, ya que su forro era de lámina sostenida con palos amarrados con lazos. La construcción de las casas formales se inició en 1979, con la ayuda de España.

Debido a la construcción de la Hidroeléctrica Helvetia se modifica el mapa de la comunidad. La parte sur pasó a poder de los dueños de la hidroeléctrica y en compensación, ellos cedieron los terrenos de la Finca Santa Anita. Estos terrenos fueron comprados por los propietarios de la hidroeléctrica y cedidos a los pobladores de Loma Linda.

Demografía

Actualmente, la comunidad ha incrementado a 180 familias, con un total de 1300 habitantes. La comunidad está conformada por distintos grupos étnicos, K'iche', Mam, Q'anjob'al y no indígenas. Todos utilizan el castellano como idioma oficial de la comunidad.

Mapa de la Comunidad

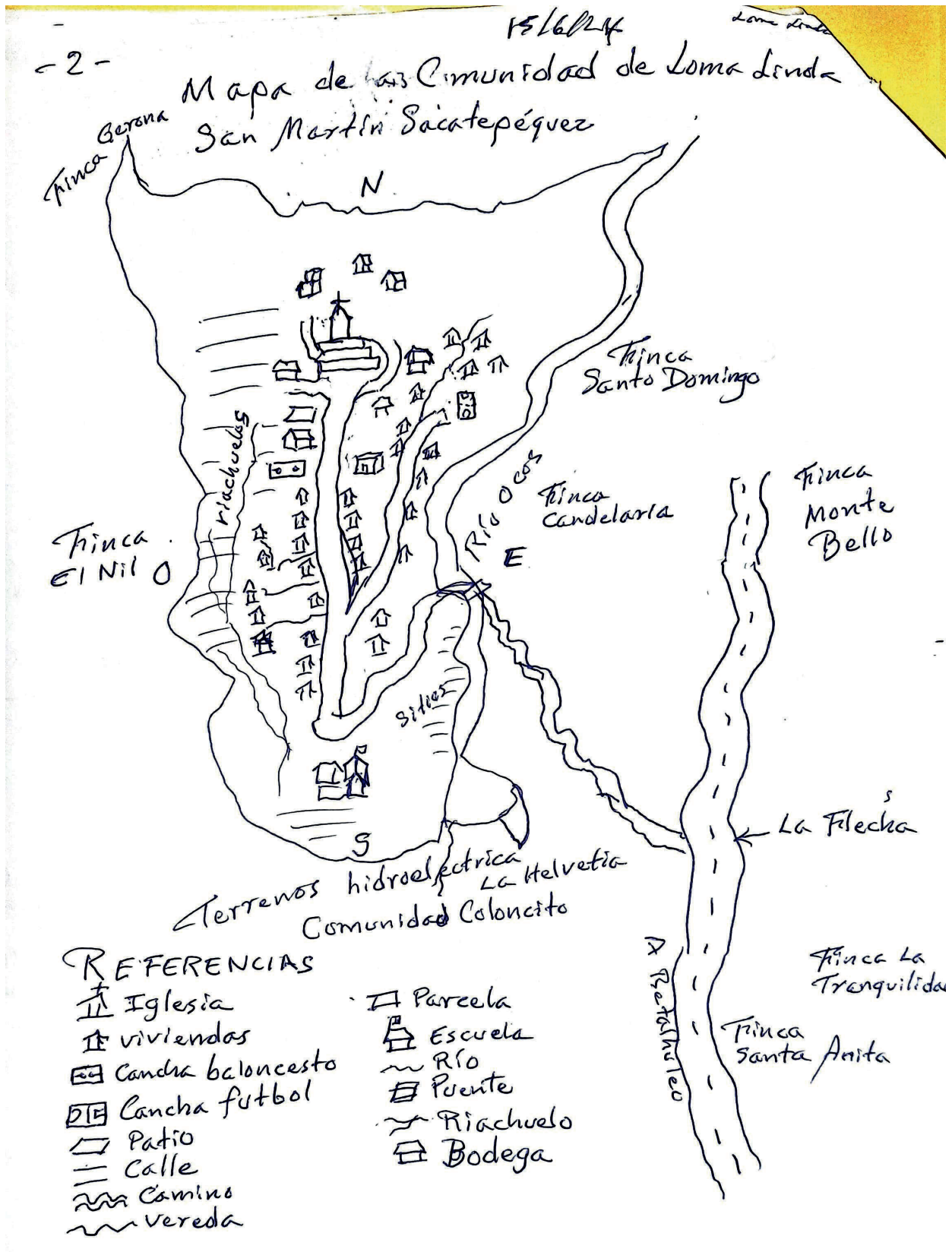


Ilustración 49: Mapa de la comunidad Loma Linda (W. Mazariegos, 2024).

Economía

La mayor parte de los habitantes de la comunidad se dedican a la agricultura. Anteriormente, el cultivo base era el café, pero hoy en día se dedican al cultivo de la pacayina. Esta tiene un valor de Q13.00 por cada manojo de 100 hojitas. Debido a la alta demanda de pacayina, esta se exporta a Estados Unidos por medio de la Cooperativa y de algunos vecinos que son intermediarios y la compran al mismo costo. El café ha caído a un segundo plano. También en la población se cultivan plátanos, bananos y cítricos como limón y mandarina, pacaya y hoja de mashan. En los alrededores de las viviendas, algunas familias siembran chile, flores, güisquiles y algunos tipos de hierbas comestibles.

La siembra del café (Ilustración 50) se realiza durante los meses de mayo, junio y julio y su cosecha inicia en octubre hasta enero. De igual manera la pacayina se siembra en los meses de lluvia y, al llegar al metro de altura se inicia su cosecha; que es cada ocho días. La mayor parte de las familias que se dedica a la cosecha del café ganan, por quintal Q50.00 durante el corte de café. También se vende el banano, a Q90.00 por quintal.



Ilustración 50: Plantilla de café (Senderos Naturales Loma Linda, 2023).

Pecuaria

Anteriormente, en los hogares tenían crianza de pollos, patos, marranos y chompipes. Actualmente, existe un grupo de señoras que se dedica a la crianza de gallinas ponedoras y abastecen a vecinos y algunas tiendas locales.

Industria

Anteriormente, en la comunidad había algunos artesanos canasteros, quienes encontraban su materia prima dentro de la misma comunidad. Hoy día hay sastres, panificadores, costureras, barberos y existe una tostadora de café. En esta última se embolsa, empaqa y vende el Café Lupita (Mundo Verde), el cual también se comercializa hacia distintos lugares (Ilustración 51).



Ilustración 51: Café Lupita (Mundo Verde) embolsado, empacado y listo para la venta (Senderos Naturales Loma Linda, 2023)

Comercio

La comercialización de todos los productos agrícolas como la pacayina se realiza a través de la Cooperativa y algunos vecinos intermediarios. La venta la hacen en Retalhuleu, Coatepeque y la Ciudad de Guatemala. Así también, el café lo llevan a los beneficios para luego ser exportado.

En cuanto a los animales domésticos, estos son comercializados dentro de la misma comunidad y para autoconsumo. En la comunidad se encuentran varias tiendas, barberías, sastrerías, molinos, costureras, panaderías y albañiles. Actualmente, llegan los vehículos de algunas empresas para abastecer a los negocios existentes.

Organización Social

Dentro de los distintos grupos organizados existentes juega un papel preponderante la organización Cooperativa Loma Linda R.L. Esta Cooperativa tiene como objetivo proveer a sus asociados de financiamiento para la comercialización de sus productos como el café y mantener buenas relaciones junto con el proceso del mejoramiento social y económico de sus asociados.

También existe el Comité Pro-Fiesta Patronal, el Concejo Comunitario de Desarrollo -COCODE que sustituyó al Comité Pro-Mejoramiento. En este sentido, cabe señalar que la mayor parte de los proyectos de desarrollo fueron ejecutados por el reverendo Celestino Gutiérrez; aunque la compra de la finca donde está asentada Loma Linda fue hecha aparte.

A través del Concejo de Desarrollo Departamental -CODEDE se logró la construcción del 75% del sistema de drenaje; así como, la construcción de un nuevo tanque de agua. Inicialmente había 60 familias, pero ahora este número se ha triplicado y se requiere mayor cantidad de agua. Posteriormente, se construyó el edificio Escolar de Telesecundaria que comprende tres aulas, un área para la dirección y sanitarios. La infraestructura es de terraza, con proyección para la construcción de un segundo nivel que se logró con fondos de CODEDE. Durante el año 2014 se realizó la primera fase de pavimentación de la calle principal, desde la escuela hasta la iglesia católica y, durante el año 2023 se pavimentaron 300 metros de una calle alterna que parte del centro de la comunidad hacia el campo de fútbol.

Desde el año 2008 existe la Asociación Sostenible para el Desarrollo Integral de Loma Linda -ASODIL. Esta asociación cuenta con personería jurídica, con representante legal y junta directiva y forma parte de la Sociedad Civil de Quetzaltenango. Esta trabaja con incidencia política, promoviendo proyectos y a través de varias propuestas se logró conseguir para el departamento de Quetzaltenango la cantidad de Q5,000,000.00, para invertir en diversos

proyectos. Por ejemplo, en Loma Linda se logró la construcción de 215 metros lineales de pavimento. A través de ASODIL se logró obtener contribución para la conservación de recursos naturales de la comunidad y se consiguieron los incentivos forestales cada 10 años. Este incentivo económico sirve para abrir brechas y mantenimiento, pagándole a una persona para que realice el monitoreo, protección del agua, protección del área turística y cascadas. Así mismo, se hace el mantenimiento de otros recursos como el avistamiento de aves como el Quetzal, canopy, piscinas, puentes colgantes e incluso se llevan a cabo capacitaciones sobre ecoturismo. A raíz de esto surge la Reserva Natural Loma Linda que es considerada como patrimonio de la nación con sus 34.80 hectáreas de bosques, los cuales fueron certificados con un premio forestal en el año 2022. Así mismo, se cuenta con países que contribuyen con incentivos económicos para mantener la Reserva Natural.

Algunas expectativas de ASODIL son la apertura del camino de Retalhuleu hacia Quetzaltenango, vía la zona de Palajunoj y Llanos del Pinal. Incluyendo el asfaltado de 3 Kilómetros de terracería para comunicar Loma Linda con la carretera asfaltada y construir el techado de la cancha polideportiva.

Dentro de la comunidad hay un grupo organizado de señoras, quienes benefician y comercializan el café molido, Lupita (Ilustración 51). Esta organización se denomina Mundo Verde. Además, Loma Linda también cuenta con un grupo religioso de la iglesia católica.

Instituciones

La comunidad es apoyada para su desarrollo por instituciones como la Municipalidad de El Palmar, Ministerio de Educación, Ministerio de Salud y Coordinadora Nacional para la Reducción de Desastres -CONRED que juega un papel muy importante por el alto grado de vulnerabilidad de la aldea debido a la ceniza proveniente del Volcán Santiaguito. El problema de la ceniza radica en que destruye el techo de las casas y afecta las hojas de las plantas,

especialmente la pacayina, café y mashan. Dentro de la comunidad está organizada la Coordinadora Local para la Reducción de Desastres -COLRED que está aglutinada en la Coordinadora Municipal para la Reducción de Desastres -COMRED, la cual recibe muy poco apoyo pues necesitan insumos como camillas, botiquines con medicamentos de primeros auxilios y, cuando se da algún derrumbe la hidroeléctrica brinda el apoyo. No obstante, se tienen delimitados los puntos de evacuación; a través del potrero y llegando a la comunidad de Coloncito y finalmente a Finca Helvetia.

Gobierno Local

La comunidad se rige a través de la Alcaldía Auxiliar, pues juega un papel de importancia como mediador entre las instituciones gubernamentales y municipales. La Alcaldía Auxiliar se encarga del control del orden, por cualquier problema provocado dentro de la comunidad. Sin embargo, cuando el problema es mayor estos son trasladados inmediatamente a la autoridad superior.

La Alcaldía Auxiliar coordina actividades con el Juzgado de Paz y Policía Nacional Civil. De hecho, la inscripción del alcalde auxiliar y sus regidores se lleva a cabo en la Municipalidad de El Palmar. Anualmente, la comunidad elige, en Asamblea General, a sus nuevos representantes; a quienes corresponde ver los casos de desorden comunitario, robos, personas en estado de ebriedad, problemas familiares o por

niños, animales o linderos. Estos representantes sirven como mediadores, suscriben las actas y llegan a los acuerdos pacíficos; en caso contrario, la situación se traslada al Juzgado de Paz. En estos casos, las personas involucradas deben cancelar todo lo referente al transporte del alcalde auxiliar, cuantas veces sea necesario.

Grupos de Poder

Los distintos grupos organizados de la comunidad tienen un cierto grado de poder o influencia sobre la población, especialmente dentro de sus seguidores. Entre estos grupos podemos citar a la Cooperativa, Conjunto Pastoral, Comités y las auxiliaturas tanto política como religiosa (Ilustración 52). Actualmente, ASODIL es la organización social que coordina con la Cooperativa y demás organizaciones cualquier acción, a efecto de trabajar en equipo.

Medios de Comunicación

Para la convocatoria de los vecinos de la comunidad a reuniones, la Alcaldía Auxiliar es la encargada de llevar el mensaje de casa en casa. Aunque, también se cuenta con un teléfono celular. La comunicación entre vecinos se hace por medio de celulares móviles, a través de internet satelital. Se utilizan los mensajes de WhatsApp, pero no las llamadas normales debido a la falta de señal y antenas, así como de las torres telefónicas. Esto dificulta la comunicación entre los habitantes, especialmen-




Ilustración 52: Salón parroquial y área de reunión (W. Mazariegos, 2024).

te en caso de emergencia e inclusive al llamar a otras partes del país o del mundo. Algunos vecinos se trasladan a las partes altas y despedidas para encontrar señal y, así lograr comunicación.

Educación

Anteriormente, un tiempo después de la fundación de Loma Linda se hizo la construcción de la escuela con el apoyo de Canadá. Ellos apoyaron con láminas, blocks, madera y cemento. La construcción de siete aulas mide aproximadamente, 40 metros de largo por 12 metros de ancho. En la actualidad, esta escuela cuenta con preprimaria y primaria completa para brindar una mejor educación de la niñez y juventud. La escuela fue oficializada en el año de 1983, gracias a las gestiones realizadas por uno de los profesores que laboraba allí ese año y de los miembros del Comité Pro-Mejoramiento, quienes contaban con el apoyo de los miembros del concejo administrativo de la Cooperativa Loma Linda R.L. La oficialización se logró, a través del traspaso efectuado por medio de un acta a favor del Ministerio de Educación y así se logró la primera plaza oficial; atendiendo a niños de primero a sexto primaria.

Cabe resaltar que los techos de las aulas estaban intactos desde 1978 y se cambió parte de las láminas en 1998. En la actualidad, esta falta de mantenimiento representa un alto riesgo tanto para niños como maestros; ya que la estructura de madera y láminas no se han podido remozar, por no contar con la escritura del terreno donde se ubica la escuela (Ilustración 53).

Actualmente, la escuela atiende, en las tres etapas del nivel preprimario a 47 niños y a 112 niños de primero a sexto primaria. Cabe resaltar, que cada vez baja la matrícula escolar por el alto índice de migración entre jóvenes y recién casados. Usualmente, estos jóvenes viajan a trabajar a Estados Unidos, algunos a España y otros se van a estudiar a Quetzaltenango, se casan y se quedan a vivir en otro lugar; esto provoca la disminución de la población de la aldea.



Ilustración 53: Instalaciones de la Escuela Oficial Rural Mixta de la Aldea Loma Linda (W. Mazariegos, 2024).

También es importante resaltar que hace varios años en la comunidad hubo un Instituto Básico por extensión que brindaba educación media a los estudiantes de primero a tercero básico. Esto impulsa la implementación de la Telesecundaria (Ilustración 54), con el afán de contribuir a la educación de jóvenes y se contaba con un docente para todas las áreas. Actualmente, aún se imparten los tres grados de básico en las instalaciones propias de la Telesecundaria. A esto es interesante añadir que la población cuenta con un 75% de personas alfabetizadas y funciona el Comité Nacional de Alfabetización -CONALFA.



Ilustración 54: Instalaciones de la Telesecundaria de la Aldea Loma Linda (W. Mazariegos, 2024).

Salubridad

Los habitantes de la comunidad son afectados por enfermedades como gripe, granos en la piel, tos, alergias y diarrea. Además, hay incidencia de artritis, hepatitis, gastritis, presión alta, diabetes. Los niños son mayormente afectados por parásitos como amebas, lombrices, tricocéfalos, etc. Es más, el agua que se consume en la comunidad no está clorada y, aún se utilizan letrinas.

La comunidad no cuenta con un puesto de salud; solamente cuenta con la atención de una farmacia, cuatro promotores de salud y una enfermera adiestrada. Actualmente, se cuenta con un médico, quien brinda consulta tanto dentro como fuera de la comunidad. Sin embargo, en cualquier emergencia, el traslado de pacientes a los hospitales nacionales se hace por medio de picops.

Así mismo, la comunidad cuenta con varios profesionales, en los distintos campos que prestan sus servicios en otras partes del país.

Vivienda

El tipo de vivienda observado en Loma Linda es compartido y están construidas generalmente de block con estructura metálica, techo de lámina de zinc y piso de torta de cemento. La mayor parte de las viviendas cuentan con agua; pero, lamentablemente no cuentan con luz eléctrica.

Actualmente, debido a la migración y recepción de remesas hay varias viviendas que son de terraza, de dos niveles, con pisos de mosaico y cuentan con energía eléctrica y drenajes. Esto le da una fachada diferente a la comunidad alcanzando un mejor desarrollo para sus habitantes.

Costumbres

Noviazgo y Matrimonio

Los jóvenes y señoritas se conocen normalmente en el trabajo, en tiendas, en las calles o en reuniones de tipo social y religioso que acontecen por la tarde. Luego, después de

tener cierta amistad o relación se llega a un acuerdo de permiso por parte de los padres del joven y de la señorita. En algunos casos, los testigos o guías juegan un papel muy importante ya que dirigen dicha actividad.

Antes, en las pedidas llegaban a la casa de la señorita con cigarros, panes, crianza en efectivo, licor y aguas gaseosas. Hoy, después del permiso existe un periodo de varios meses para la pedida y llevan únicamente pan y aguas. Luego, hay otro periodo de tiempo donde se da el remate o unión de hecho pues no se acostumbra el matrimonio; esto es debido a los gastos económicos de un matrimonio y otros porque tuvieron relaciones premaritales.

En la actualidad, los jóvenes utilizan la tecnología celular para comunicarse y después de un periodo de tiempo se casan por lo civil, ante el alcalde municipal o un notario en ejercicio. Después, también realizan el matrimonio religioso, ante el sacerdote.

Muerte

Cuando fallece una persona de la comunidad se le vela toda la noche. En este periodo de velación, los familiares reparten café y pan. Esa misma noche o a la mañana del día siguiente son nombradas las personas que irán a abrir sepultura y, al mediodía se lleva a cabo el entierro. La familia y acompañantes llevan velas, flores, coronas, etc. En caso de los familiares católicos se realizan los rezos y misas de nueve días, 40 días y cabo de año.

La comunidad no cuenta con su propio cementerio, por lo que tienen que efectuar la sepultura en otra comunidad. Esto es debido a la falta de espacio y la topografía del terreno que es muy quebrada. A parte, según la creencia de la gente, al tener su propio cementerio eso provocaría que al enterrar a la primera persona inmediatamente después fallecería alguien más.

Fiesta Patronal

Esta se celebra el 12 de diciembre en honor a la Virgen de Guadalupe. Los actos realizados son los siguientes, iniciando con dos días de

misa en el templo católico; luego, las procesiones recorriendo las calles principales y amenizadas con música de banda; y la alborada y, por la noche, el baile social. A esta fiesta llegan de comunidades vecinas como San Marcos, Proyecto San José y fincas cercanas.

Anteriormente, la celebración era de dos días. El 11 de diciembre celebraban el día de la cooperativa y el 12 de diciembre el día de la Virgen de Guadalupe. En la actualidad, se inicia la festividad el día 10 con motocross, el día 11 con la presentación del convite integrado por jóvenes de la comunidad y acompañados por el grupo de marimba, lo que dura hasta el amanecer y, el día 12 se presenta nuevamente el convite con una marimba de renombre internacional y la fiesta llega hasta el amanecer.

El día 12 de diciembre se realiza una alegre alborada, con quema de juegos pirotécnicos y cantos con la participación de los coros organizados de la comunidad. Durante todo el día hay partidos de fútbol con la participación de equipos invitados y, en la cancha de baloncesto, la presentación del convite organizado e integrado por los jóvenes de la comunidad acompañados de una marimba orquesta. La fiesta sigue durante todo el transcurso de la noche hasta el amanecer y acuden personas de distintos lugares. Mientras tanto, en la iglesia católica se lleva a cabo la celebración de la Santa Eucaristía y por la tarde, sale la procesión de la Virgen de Guadalupe recorriendo las principales calles de la localidad. La procesión va acompañada por los coros, con alegres cantos en honor a la Virgen.

Semana Santa

La celebración inicia con la elaboración de panes el día Sábado de Ramos. El día Miércoles Santo pasean a Judas por las principales calles del pueblo. El Jueves Santo, después del intercambio de pan por la mañana, algunas familias preparan una rica comida como pepián y hay un intercambio entre familias vecinas a la hora del almuerzo; también dan chocolate y garbanzo. El Viernes Santo salen procesiones de la iglesia católica hacia las principales calles de la población. El Sábado de Gloria, usualmente las familias viajan hacia alguna playa o

los ríos cercanos. A partir del Domingo de Resurrección, todos retornan a sus hogares.

Día de los Santos

Algunos vecinos de la comunidad inician sus preparativos desde el día 31 de octubre para estar listos el primero de noviembre. En esta fecha algunos hacen coronas, chalinas y otros van a pintar la tumba de sus finados.

El día primero, la mayor parte de las familias van al cementerio que se encuentra en la Finca Esperancita a dejar coronas, candelas, veladoras y flores. En algunos hogares preparan y consumen camote y ayote en dulce y arroz con leche.

Actualmente, las personas de Loma Linda pueden dirigirse a cualquiera de los dos cementerios, el de Finca Esperancita o al Cementerio de Lotificación San Marcos.

Navidad

La Navidad es celebrada por toda la comunidad y, usualmente los habitantes viajan a la ciudad de Retalhuleu para comprar pan, licor, cohetes, bombas, estrellas y otros juegos pirotécnicos. Así mismo, compran uvas y especias para la preparación de los tamales del 24 de diciembre. A la medianoche del 24 se convive con la familia y, a veces son invitados los vecinos para celebrar Navidad.

Los vecinos adornan las calles con luces de colores, colocan adornos y figuras alusivas a la fecha, incluso algunas familias decoran con luces algunos arbolitos. La iglesia católica celebra con las posadas.

Año Nuevo

El Año Nuevo, al igual que la Navidad, requiere de preparativos y se celebra con abrazos despidiendo el año que pasa y recibiendo nuevo. El primero de enero, la mayor parte de la comunidad viaja hacia la cabecera municipal para presenciar el cambio de autoridades y disfrutar la música interpretada por distintos grupos de marimba y ver a los grupos de convites.

CAPÍTULO CUATRO

COMUNIDAD AGRÍCOLA NUEVO COLÓN

Límites

La comunidad limita hacia el norte con la Aldea Loma Linda; hacia el sur con Hidroeléctrica Helvetia; al este con Aldea Loma Linda y Lotificación San Marcos; y hacia el oeste con la Finca El Nil y Finca La Suiza.

Geografía

La extensión territorial de la comunidad (Ilustración 56) es de cinco caballerías y se ubica a una altura de 1109 metros sobre el nivel del mar. Por lo general, el clima es templado. La topografía del terreno de la comunidad es un 90% quebrado y 10% plano. En cuanto a la precipitación pluvial, esta es fuerte debido a que está en un área montañosa. Los suelos están definidos como barreal, tierra negra y poma. La hidrografía presenta algunos riachuelos (Ilustración 55).

En cuanto a vías de comunicación, Nuevo Colón tiene acceso hacia una carretera de terracería, la cual comunica y entronca con la carretera que se dirige hacia Loma Linda y hacia Cuatro Caminos, Retalhuleu.



Ilustración 55: Vista hacia los volcanes desde la Comunidad Agrícola Nuevo Colón (W. Mazariegos, 2024).

Mapa de la Comunidad

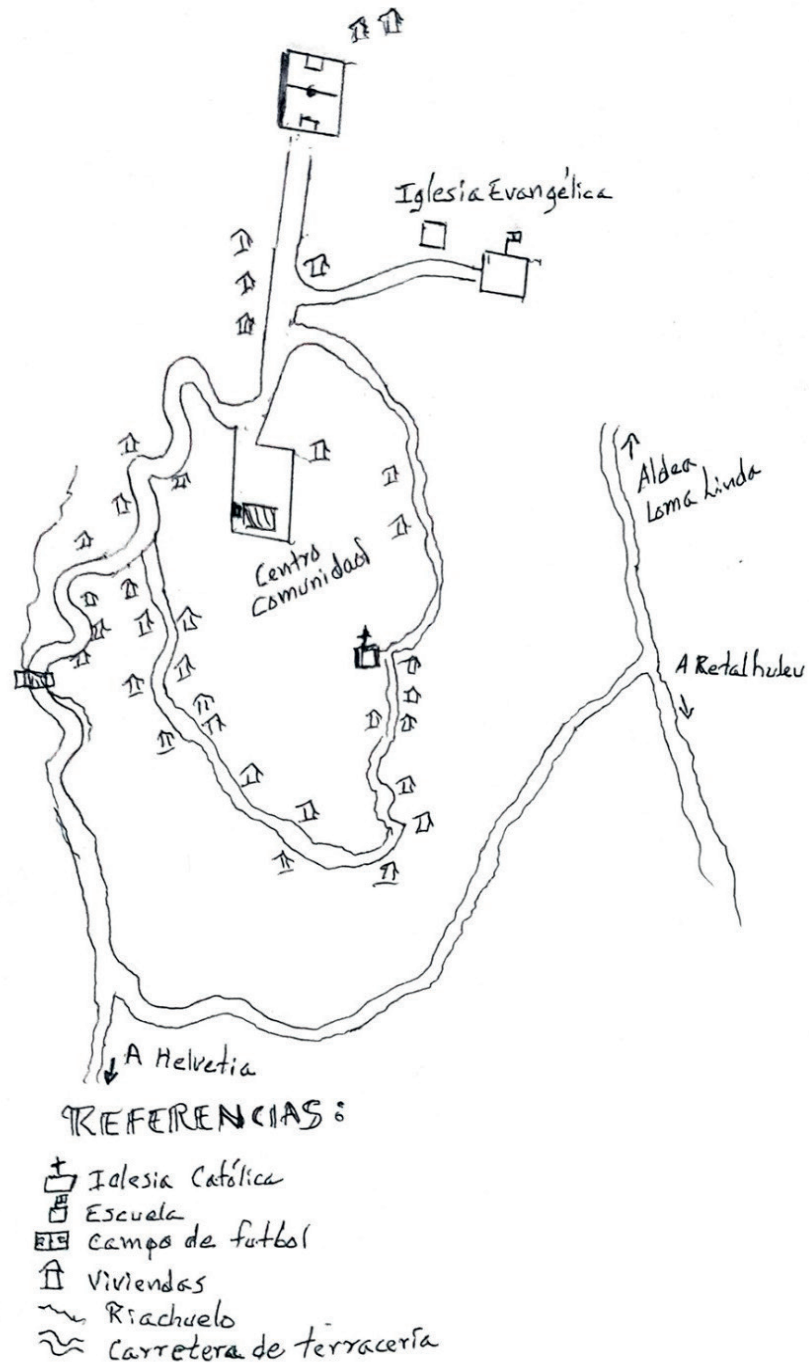


Ilustración 56: Mapa de la Comunidad Agrícola Nuevo Colón (W. Mazariegos, 2024).

Historia

Esta comunidad surge como producto de los tratos e inestabilidad entre los dueños de las fincas cafetaleras del municipio con los trabajadores colonos. Debido a estas situaciones, a partir de 1995 se inician las gestiones, por medio de las organizaciones SEPRODI, PRODESSA, UNODESMA, con el apoyo del religioso del hermano Sebastián Farro Soler y el Fondo de Tierras, para la creación de la comunidad. En 1998, el Fondo de Tierras y UNODESMA realizaron el estudio

socioeconómico y la caracterización, la cual contó con el apoyo incondicional del Presidente Alfonso Portillo. De esta forma se logró la compra de las tierras con un valor de Q2.5 millones y su entrega a los futuros habitantes. El monto de la tierra tuvo que ser negociado y quedó en Q1.75 millones por las cinco caballerías que conforman la finca. De estas, 2.5 caballerías son de montaña virgen que sirven como reserva y para el mantenimiento de los 12 nacimientos de agua con que cuenta la comunidad.

La comunidad inicia un proceso de formación con solamente dos familias. Empezaron a llegar otras familias, pero el estilo de vida no les pareció apropiado debido a los reglamentos y la falta de agua y luz. Al correr del tiempo llegaron otras dos familias y así, poco a poco, se fue poblando Nuevo Colón. Al principio, el Fondo de Tierras los subsidio para iniciar el mantenimiento de los cultivos.

Las familias llegaron de Loma Linda, San Marcos, Finca La Suiza, Finca Helvetia, San Antonio Buena Vista y los que fueron trabajadores de la Finca Colón. Estos últimos eran oriundos de San Martín Sacatepéquez, Quetzaltenango. Es interesante señalar que la comunidad Nuevo Colón está ubicada en jurisdicción de El Palmar, pero la mayoría de sus habitantes están vecindados en San Martín Sacatepéquez, Quetzaltenango.

En la organización de la comunidad participaron 40 personas, de las cuales solamente quedaron 15 personas que estuvieron en el proceso del trámite para la compra de la finca. Así mismo, inicialmente hubo 100 socios de los cuales quedaron solamente 49. Estos últimos fueron quienes conforman la organización comunitaria y aceptaron el manejo y estilo de vida en la comunidad. Todo este proceso fue iniciado por don René Chacaj Rodas, actual presidente del COCODE.

A la comunidad se le denominó Nuevo Colón, porque es el inicio de un nuevo proceso de vida como organización comunitaria y dejando de ser una finca.

Demografía

Durante el proceso de formación de la comunidad su población constaba de solamente dos familias y luego llegaron otras 49 familias (Ilustración 57). Actualmente, aquí habitan más de 100 familias quienes residen en distintos puntos de la comunidad.



Ilustración 57: Vista de la Comunidad Agrícola Nuevo Colón (W. Mazariegos, 2024).

Economía

Al inicio, la mayor parte de los habitantes se dedicaron a trabajar como jornaleros en las fincas aledañas. Al mismo tiempo y hasta el día de hoy se dedican al cultivo de café e incluso siembran pacaya, mashan, maíz, frijol, malanga y algunos cítricos como el limón-mandarina. En lo referente a la comercialización del café, al principio lo hicieron de forma organizada. Sin embargo, actualmente cada familia lo beneficia por su cuenta y lo llevan a vender a la ciudad de Coatepeque. Con las ganancias de la venta se abastecen de otros productos para el consumo familiar.

Pecuaría

Las señoras se dedican a la crianza de gallinas, gallos, patos, gansos, chompipes y perros. Estos animales son utilizados para su autoconsumo y alguna venta con algún vecino.

Oficios de la Comunidad

Dentro de la comunidad se encuentra un panadero y varios albañiles, quienes contribuyen con el trabajo y desarrollo de la comunidad.

Comercio

La comercialización del café la hacen en Coatepeque y hace cuatro años el quintal se vendía a Q350.00. Actualmente, se comercializa en Q1,100.00 el quintal.

Además, en la comunidad hay algunas tiendas con productos de consumo diario; así como una tienda con ropa y calzado.

Organización Social

Dentro de la comunidad funciona el Comité Educativo, Alcaldía Auxiliar y COCODE. Sin embargo, la principal organización es la Empresa Campesina Asociativa Nuevo Colón -ECA. Esta empresa aglutina a todas las demás organizaciones y dentro de sus funciones está buscar el mercado para la comercialización de productos como el café.

Instituciones

El Ministerio de Educación apoya con plazas para los maestros de la escuela. El Ministerio de Salud Pública brinda atención médica a los vecinos. Además, se encuentra la iglesia católica y evangélica.

Gobierno Local

Nuevo Colón no cuenta con alcalde auxiliar y todo se maneja por medio de organizaciones como el COCODE e iglesias. Estas instituciones buscan solución a cualquier problema que se presente dentro de la comunidad.

Medios de Comunicación

Para la transmisión de cualquier tipo de información dentro de la comunidad se utilizan las llamadas telefónicas por celular. También utilizan avisos personales, ya que en algunos puntos especialmente en partes bajas, no hay señal telefónica.

Educación

La comunidad cuenta con un edificio escolar (Ilustración 58) de siete aulas de 5x5 metros,

con sus propios escritorios bipersonales. Se imparten clases en tres niveles educativos, preprimaria (tres etapas) atendida por una maestra para un total de 31 niños; y primaria atendida por tres maestros que atienden 104 niños. También está la Telesecundaria que brinda educación básica para aproximadamente 30 estudiantes.



Ilustración 58: Vista de la escuela de la población (W. Mazariegos, 2024).

Algunos estudiantes, con el apoyo de sus padres, continúan sus estudios de diversificado en el Instituto Nacional de la Lotificación San Marcos, otros van a Retalhuleu y otros a Quetzaltenango. La comunidad también cuenta con un pequeño laboratorio de computación que atiende a los niños los días sábado.

Salubridad

Los vecinos de la comunidad son afectados por una serie de enfermedades, especialmente la gripe y tos. No obstante, un médico acompañado por una enfermera atiende, cada mes, a los habitantes y brindando medicamentos, especialmente a las señoras embarazadas.

Vivienda

El tipo de construcción de las casas es de block con techo de lámina de zinc y la mayoría con piso de torta o de tierra. Algunas familias que tienen familiares en Estados Unidos poseen viviendas de terraza, algunas de dos niveles y piso de mosaico. Usualmente, las viviendas constan de dos ambientes, con la cocina por aparte y su galera para la leña. Cuentan con agua potable y energía eléctrica; pero sin drenaje.

Costumbres

Noviazgo y Matrimonio

El noviazgo es un proceso que ocurre en los caminos y veredas de la comunidad o en los vehículos motorizados que transportan a los jóvenes hacia otras partes de la comunidad. Regularmente, se unen a los jóvenes a partir de los 18 años. Hay otras parejas que son casados por lo civil por el alcalde municipal o un abogado y notario. El matrimonio religioso lo celebran en la iglesia católica o alguna de las tres iglesias evangélicas de la comunidad.

Durante la celebración, los invitados llevan regalos y en algunos casos queman cohetes. Por parte de la familia de los contrayentes se invita a un rico almuerzo que consiste en pollo rostizado acompañado de arroz, tamalitos y fresco.

Muerte

En la comunidad cuando fallece alguna persona la velan brindando pan con café a los asistentes. Al día siguiente, a temprana hora, las señoras preparan tamalitos con pollo rostizado y fresco para todos los acompañantes. Luego, se llevan al fallecido para enterrarlo en el Cementerio de la Finca La Suiza. Esta comunidad no cuenta con un cementerio debidamente autorizado.

Fiesta Patronal

En la comunidad se celebra cada 15 de enero al Cristo Negro de Esquipulas. Previamente se celebra un novenario con comunidades invitadas y el 15 se celebra la misa y se saca en procesión la imagen del Cristo Negro de Esqui-

pulas (Ilustración 59). La procesión va acompañada por una banda musical, coros invitados. Por la mañana se lleva a cabo una serenata con quema de cohetes y personas invitadas de Loma Linda, San Antonio Buena Vista y Finca Helvetia.

Semana Santa

La mayor parte de los habitantes hacen su pan en la comunidad. Pero, hay algunas familias que lo van a preparar a San Martín Sacatepéquez y otras a Colomba.

Día de los Santos

El primero de noviembre se encaminan las familias que tienen algún familiar fallecido al Cementerio de la Finca La Suiza para adornar sus tumbas con coronas, chalinas y candelas.

Navidad

Esta festividad la celebran las familias en sus hogares. Esperan la medianoche, comparten tamales y el respectivo abrazo. El día 25 algunos van a los ríos a recrearse. En estas fechas también se queman cohetillos.

Año Nuevo

Debido a la distancia entre las casas, la celebración es con la familia. Hay quema de cohetes, preparación de pollo rostizado, arroz y fresco y, algunas familias preparan y comparten tamales. También esperan a la medianoche para darse el abrazo respectivo. El día primero se dirigen a los ríos o alguna poza para nadar y recrearse.



Ilustración 59: Iglesia católica de la Comunidad Agrícola Nuevo Colón (W. Mazariegos, 2024).

CAPÍTULO CINCO

SAN MARCOS

Límites

La comunidad de San Marcos se encuentra ubicada en la parte oeste del municipio de El Palmar. Tiene como colindantes al norte la Finca Rosario, Finca Nueva Delfina y el Cantón El Rosario; al sur el Parcelamiento El Bálsamo y Caserío Matasano; al este la Finca Masaya; y al oeste lo que era la Finca Bohemia y hoy es la Lotificación El Mirador.

Geografía

La extensión territorial de la comunidad es de aproximadamente 610 cuerdas (Ilustración 60) y se ubica a una altura aproximada de 970 metros sobre el nivel del mar. El clima es templado con una precipitación alta debido a la vegetación del lugar. La topografía se presenta como un 90% plano y 10% quebrado. Los suelos son de lava y poma blanca y un mínimo de tierra negra. La hidrografía del área está comprendida por dos ríos, Dolores y Aguacatales.

Las vías de comunicación dentro de la comunidad son calles anchas y una serie de veredas que conectan con fincas circunvecinas. A un costado de la comunidad se ubica la carretera asfaltada que va de Cuatro Caminos, Retalhuleu hacia la Finca Monte Bello.

Historia

En 1978 con el acuerdo gubernativo que subía el salario mínimo de Q3.20 a los campesinos, hubo problemas entre trabajadores y propietarios de las fincas. Esto provocó una situación problemática y propició la indemnización de los campesinos.

En el área estaba el señor Arturo Morán Martínez, propietario de una pequeña extensión de tierra que se dividía en dos partes, la parte al lado de la carretera llamada Los Almácigos y otra en el interior conocida como Los Gavilanes. Entonces, don Francisco Pelicó quiso ayudar a los trabajadores promoviendo la compra y venta de una parte de la tierra. Sin embargo, esto fue imposible debido a la manera de repartir la tierra y a la falta de planificación; por lo que, el señor Pelicó decidió retirarse.

Entonces dos hermanos católicos, don Juan Francisco Ortega y don Crescencio Ortega se abocaron con el sacerdote Celestino Gutiérrez, quien residía en El Palmar. Él gestionó y compró las tierras por medio de un préstamo a un amigo y cerrando el trato con el propietario del terreno. La compra se concretó el día 25 de abril de 1981. Este es el día del Evangelista San Marcos y por esto se denominó a la comunidad como San Marcos. A la comunidad también se le llama San Marcos Palajunoj, ya que la historia cuenta que Juan Noj, el dueño de los volcanes habitaba allí y luego, se fue a vivir a otro lado.

Luego, los señores de la iglesia católica lotificaron el terreno y siendo los hermanos Ortega, Agustín Castro, Arturo de León y Pedro Juárez los primeros habitantes de la comunidad. A ellos se unieron los señores Félix Álvarez, Juan Ortega, Marcelino Gutiérrez y los Rosario Florencia. Después de la lotificación y trazado se le pidió apoyo a Cáritas para la apertura de calles. Posteriormente, las personas empezaron a habitar el área con viviendas sencillas llamadas covachas. Estas eran construidas de cuatro horcones, forradas de tarro y con el techo de manaque o pajón.

Inicialmente, las cuerdas de terreno a la orilla de la carretera valían Q3,000.00 y Q200.00 hacia el centro. Algunas personas compraron de una a más cuerdas de terreno, de acuerdo con sus posibilidades económicas. Con el correr de los años a San Marcos fueron llegando más personas de otros sitios como del Tineco, Colomba.

Al inicio, las calles de San Marcos eran de terracería con grandes baches que cubrían con costales de arena. Pero después de una serie de gestiones estas fueron empedradas. Actualmente, la población cuenta con calles pavimentadas. Así mismo, la carretera principal estaba deteriorada, pero gracias a las gestiones de un grupo de vecinos y con el apoyo de don Armando Paniagua se logró hacerla carretera nacional y que fuera asfaltada.

Mapa de la Comunidad



Ilustración 60: Mapa que muestra la comunidad de San Marcos (Google Maps).

Demografía

Actualmente, la comunidad cuenta con 4516 habitantes y hay tres lotificaciones que poco a poco van habitándose. Estas lotificaciones son producto de la venta de tierras por parte de propietarios de fincas vecinas que dejaron de producir las tierras. La población está formada por distintos grupos étnicos entre ellos K'iche', Mam, Q'anjob'al y castellanos; la mayor parte de la población son hombres con un 60% y 40% son mujeres.

Economía

Todos los habitantes de la comunidad poseen tierras y cultivan café, banano, plátano y a menor escala, pacayina. Además, en el contorno de sus viviendas cultivan árboles frutales y algunas personas también plantan chile de distintas clases, flores y güisquil.

La siembra de café es en los meses de mayo y junio y, la cosecha, de agosto a noviembre. Al levantar la cosecha, el trabajador obtiene un salario de Q25.00 por quintal y el jornal oscila entre Q16.50-19.00, aproximadamente. Usualmente, por quincena los trabajadores reciben Q225.00. En la época de cosecha toda la familia contribuye al trabajo de levantar el fruto del café.

Actualmente, muchos jóvenes y adultos trabajan en las granjas avícolas de Finca El Rosario y Finca Filadelfia. También hay trabajo en los comercios como distintas tiendas y locales de productos de consumo diario, calzado, boutique de ropa y venta de calzado, entre otros negocios. Otros trabajan en diferentes departamentos o en la capital. Varias personas han migrado a Estados Unidos y esto beneficia a todas las familias. También hay familias cultivan cacao y producen chocolate artesanal que se vende en algunas tiendas de la localidad (Ilustración 61). Incluso algunos vecinos poseen negocios de frutas que compran en la comunidad como bananos, plátanos, mashan, pacaya, macadamia y que van a vender a Retalhuleu.



Ilustración 61: Chocolate de San Marcos, El Palmar (W. Mazariegos, 2024).

Pecuaría

Anteriormente, la mayor parte de los hogares criaban pollos, patos, marranos, chompipes, etc. En la actualidad, solamente algunos hogares crían aves para autoconsumo y alguna que otra gallina para la venta. La mayor parte de los vecinos no pueden criar animales de patio debido a la falta de espacio, por las construcciones o ampliación de la vivienda para los hijos.

Industria

Dentro de la comunidad se encuentran algunos artesanos como los canasteros, quienes elaboran sus productos para venderlos a nivel local y en algunos casos trabajan para fincas elaborando canastos para usar en el corte de café. También se encuentran sastres, barberos, albañiles, carpinteros y costureras.

Actualmente, algunos vecinos se dedican a tostar macadamia y prepararla en dulce, con chile o salada. La macadamia preparada la venden a Q45.00 por libra y la venden dentro de la comunidad y a personas que llegan de otros lados (Ilustración 62).



Ilustración 62: Macadamia preparada por libra (W. Mazariegos, 2024).

Comercio

La comercialización de productos agrícolas como el café, chocolate, pacaya, mashan, bananos y plátanos se realiza por medio de intermediarios de la misma comunidad que los llevan a Retalhuleu a vender. En cuanto a los animales domésticos, estos son para autoconsumo y abastecimiento de las familias. También hay comercios como tiendas, molinos, farmacias, venta de maíz, marranerías, carnicerías y venta de licor. En su mayoría, las familias viajan los fines de semana a la ciudad de Retalhuleu para abastecerse de otros productos como herramientas de labranza, agroquímicos, etc.

Organización Social

Dentro de las organizaciones está el Grupo Protierra que se encuentra conformado por miembros de San Marcos y fincas vecinas. También está el Comité Pro-carretera y su función es velar por el buen estado de la carretera que conduce hacia Cuatro Caminos, Retalhuleu.

También se encuentra organizado el Comité de Luz Eléctrica, cuya función fue obtener la energía eléctrica para las viviendas. Así mismo, se cuenta con el Comité Pro-mejoramiento fundado al iniciar la comunidad para su desarrollo. Este comité ha alcanzado logros como la escuela, el empedrado de calles, la construcción de un puente peatonal y el agua potable.

Actualmente, dentro de la comunidad funciona el Concejo Comunitario de Desarrollo -CO-CODE que está integrado por los vecinos y entre sus funciones está la gestión de proyectos que benefician a la comunidad. San Marcos cuenta con el Comité de Agua Potable, la Alcaldía Auxiliar, la Coordinadora Local de Reducción de Desastres -COLRED y la Asociación de Microbuseros. Existen también organizaciones religiosas católicas y evangélicas dentro de la comunidad. Se practica el deporte como, por ejemplo, el fútbol en el campo ubicado a un costado de la Escuela Oficial de Párvulos.

Instituciones

El desarrollo de San Marcos es apoyado por algunas instituciones públicas como la Municipalidad y el Ministerio de Educación, FUNDAP, FUNDABIEN y cada año una organización extranjera da acompañamiento. Actualmente, la COLRED y COMRED juegan un papel importante, especialmente la COLRED que está integrada por los vecinos. Dentro de sus funciones está el enviar reportes de los daños de viviendas que están en alto riesgo, el monitoreo constante de los retumbos, la caída de ceniza y lahares provenientes del Volcán Santiaguito. Los informes con comunicados vía telefónica con los representantes de CONRED de Quetzaltenango, quienes acuden para dar acompañamiento. Incluso, la COLRED (Ilustración 63) orienta a los vecinos para cuando el volcán lanza ceniza y aconsejan el uso de la mascarilla. Actualmente, estos vecinos dan charlas y realizan simulacros para los niños de los niveles de preprimaria y primaria, miembros de algunas iglesias y al Instituto Nacional de Educación Diversificado. Algunos vecinos han señalado su desconocimiento sobre los lahares.



Ilustración 63: Charlas y simulacros impartidos por COLRED (W. Mazariegos, 2024).

También han trabajado simulacros por sismos y erupción volcánica. Dentro de las recomendaciones señalan no escalar el volcán, debido a que ha quemado 3 Kilómetros de montaña y que la comunidad se encuentra a una distancia de 7 Kilómetros. En algunas ocasiones han conversado con representantes de la Asociación Sostenible para el Desarrollo Integral

Loma Linda -ASODIL, con el afán de comprar alguna finca para el eventual traslado de la población debido a una erupción volcánica. En este sentido, las organizaciones han pensado en adquirir terrenos en Champerico, pero lamentablemente, poca gente mostró interés.

En el año 2023 por situaciones políticas estuvieron divididas las organizaciones. Sin embargo, hoy día estas organizaciones como la Alcaldía Auxiliar, COLRED, COCODE y el Comité de Agua Potable tuvieron un primer acercamiento debido a las capacitaciones. Incluso COLRED trabaja como grupo solidario, buscando ayuda para enfermos y para personas de escasos recursos que fallecen solicitando víveres como azúcar, café y han llegado a recolectar hasta Q1,000.00.

Gobierno Local

La comunidad se rige por la Alcaldía Auxiliar (Auxiliatura) (Ilustración 64) que juega un papel importante de mediador entre las instituciones gubernamentales y municipales. En dicha Auxiliatura se escuchan ambas partes y cuando el problema es mayor, los afectados son trasladados inmediatamente a la autoridad superior. Dentro de la comunidad hay una Subestación de la Policía Nacional Civil, con quienes la Auxiliatura coordina velar por la seguridad, paz y tranquilidad de los vecinos.



Ilustración 64: Edificio donde funciona la Alcaldía Auxiliar (Auxiliatura) de San Marcos (W. Mazariegos, 2024).

Grupos de Poder

Los distintos grupos organizador dentro de la comunidad tienen un cierto grado de poder o influencia sobre la población, especialmente con sus seguidores. Entre estos grupos podemos citar a los religiosos y políticos, estos últimos conforman los comités.

Medios de Comunicación

Para la convocatoria de las personas, los comités, envían a sus regidores que llevan notas para los vecinos. También se utilizan las llamadas telefónicas y los anuncios por altoparlante. Este último se encuentra ubicado en la parte superior del edificio de la Auxiliatura (Ilustración 64).

Educación

Cuando se fundó la comunidad de San Marcos también se instituyó la primera escuela. El edificio de esta consistía en 4 horcones y techo de manaque; y, venía una maestra de El Palmar a impartir clases a todos los estudiantes, tipo unitario.

Ahora debido al crecimiento de la matrícula escolar, el nivel preprimario funciona en la antigua escuela y tiene seis secciones para los 116 niños que estudian en Kínder, Párvulos (Ilustración 65) y Preparatoria.



Ilustración 65: Escuela Oficial de Párvulos, anexa a la Escuela Oficial Rural Mixta (W. Mazariegos, 2024).

En el anexo frente al campo de fútbol (Ilustración 66) funciona el primer y segundo grado de primaria, con un total 227 niños divididos en 10 secciones. La escuela primaria ubicada en el mojón de la Finca el Rosario cuenta con 399 estudiantes distribuidos en 17 secciones. Por la tarde, funciona el nivel medio de ciclo básico con tres grados y un total de 210 estudiantes.



Ilustración 66: Escuela Oficial Rural Mixta, Lotificación San Marcos (anexo frente al campo de fútbol) (W. Mazariegos, 2024).

También está el Instituto Nacional de Educación Diversificada con las carreras de Perito Contador con orientación en Computación que cuenta con 41 estudiantes y el Bachillerato en Ciencias y Letras con orientación en Computación que cuenta con 7 estudiantes, para un total de 48 estudiantes en diversificado. Esto contribuye con la educación de la juventud. Otros jóvenes continúan sus estudios en Retalhuleu o Quetzaltenango.

Salubridad

Los habitantes de la comunidad son afectados por enfermedades como la gripe, tos, fiebre y diarrea. Además, algunos padecen de artritis, hepatitis, gastritis y diabetes. Usualmente, los niños padecen de parásitos como amebas, tricocéfalos, etc. Generalmente, estas enfermedades se

desarrollan durante los meses de mayo y junio y las respiratorias a inicios del verano o época seca. Por falta de recursos, muchas familias se ven obligadas a trabajar durante la cosecha de café y descuidan a los niños, quienes padecen enfermedades y desnutrición.

Actualmente, la comunidad cuenta con un puesto de salud en un edificio de dos niveles con ocho ambientes y que atiende de lunes a viernes, de 8:00 de la mañana a 4:30 de la tarde. Este puesto de salud cuenta con un estudiante epesista, tres educadoras, una enfermera profesional, tres auxiliares de enfermería, un técnico en salud rural y una persona de mantenimiento. Cuando un paciente presenta sintomatología complicada se traslada, en vehículo particular, al Hospital General de Retalhuleu o al Instituto Guatemalteco de Seguridad Social -IGSS.

Vivienda

Los vecinos de San Marcos cuentan con vivienda propia. El tipo de vivienda es de un ambiente o individual construidas, generalmente con block y madera, techo de lámina de zinc y piso de torta de cemento. La mayor parte de las viviendas cuentan con agua, lamentablemente no todas cuentan con luz o drenajes. Hoy día, hay familias en la periferia de la comunidad de escasos recursos, cuyas viviendas son mínimas de techo y forro de nylon y piso de tierra; no cuentan con luz o drenajes.

Debido a la migración hacia Estados Unidos se observan viviendas de dos niveles con terraza, piso de mosaico, varios ambientes, agua, drenaje y luz. En su mayoría estas viviendas están construidas de block, techo con lámina de zinc, piso de torta de cemento y cuentan con agua, drenajes y energía eléctrica.

Costumbres

Noviazgo y Matrimonio

Normalmente, los jóvenes y señoritas se conocen en el trabajo, en reuniones de cultos religiosos, en fiestas o, por las tardes, caminan-

do en las calles de la comunidad. Después de tener cierta relación como amigos especiales, los padres del joven llegan a pedir permiso a los padres de la señorita. En algunos casos, los testigos o guías juegan un papel importante en dirigir este acuerdo. Usualmente, la familia del joven lleva aguas gaseosas, panes y licor. Después de otorgado el permiso se estipula un tiempo para ambas partes y al cumplirse se realiza la pedida y el matrimonio. Para dicho matrimonio, la familia del joven lleva productos comestibles para la familia de la señorita, para luego recibir a la señorita en su hogar. El matrimonio civil es oficiado por el alcalde municipal o por un concejal en funciones, en caso no estuviese alguno de ellos el matrimonio es oficiado por un abogado y notario. Sí, el matrimonio es por lo religioso este es oficiado por el sacerdote de la iglesia católica o el pastor evangélico.

El día de la boda, después de que los invitados felicitan y entregan algún regalo a los contrayentes, las familias de los recién casados brindan un almuerzo. Este almuerzo consiste en pepián con arroz, tamalitos y fresco de crema, algunas familias dan aguas gaseosas.

Muerte

Cuando fallece una persona de la comunidad se le vela y en el periodo de velación, los familiares reparten café y pan. Luego, son nombradas las personas que van a abrir la sepultura y al mediodía se lleva a cabo el entierro. La familia doliente y acompañantes llevan candelas, flores, coronas, etc. En el caso de los familiares católicos se realizan las misas de 9 días, 40 días y cabo de año.

Antes, los vecinos llevaban a sus muertos a un cementerio de la Finca Esperancita. Ahora, la comunidad cuenta con su propio cementerio. Este mide unas 21 cuerdas y cuenta con una pequeña capilla con un redondel de bloc, algunas bases y techo de lámina de zinc.

Fiesta Patronal

Esta fiesta se celebra el 25 de abril de cada año, en honor a San Marcos. Los actos que realizan

para esta celebración son desfiles por parte de los alumnos de la escuela que recorren las calles principales, hay encuentros deportivos, disfraces, marimbas, ventas y ruedas de Chicago. A la celebración acuden los trabajadores de varias fincas vecinas y comunidades como de Loma Linda y Proyecto San José.

La feria inicia del 21 hasta el 25 de abril y en estos días se llevan a cabo encuentros de fútbol. En lo religioso se reza un novenario, desde el 16 hasta el 24 de abril, en el cual participan comunidades invitadas. El 25 de abril, la celebración inicia a las 4 de la mañana con una alegre alborada y la participación del coro de la comunidad o un coro invitado hay quema de bombas y cohetes. Luego, se celebra la eucaristía y sale la procesión del patrón del lugar que recorre las calles principales. Ese mismo día hay un baile de disfraces y, por la noche, en una casa particular ameniza algún grupo musical.

Semana Santa

La celebración de esta fiesta se inicia con la elaboración de los panes (Ilustración 67), el Sábado de Ramos y Miércoles Santo se pasea a Judas por las calles principales. El Jueves Santo se intercambia el pan entre las familias vecinas y también se da chocolate y garbanzo. El Viernes Santo hay procesiones que salen de la iglesia católica y recorren las calles principales de la comunidad. También se presenta el juego de judíos. En la actualidad, los jóvenes y niños organizados representan la Pasión de Cristo. El Sábado de Gloria queman de Judas y, las personas con recursos económicos realizan algún viaje al puerto.

Día de los Santos

Algunos vecinos se empiezan a preparar desde el 31 de octubre para el 1 de noviembre. En algunos hogares se hacen chalinas y otros pintan la tumba de sus finados. El primero, la mayor parte de las familias van al cementerio a dejar coronas, candelas, veladoras, flores y chalinas a sus seres queridos. En algunos hogares se prepara y consume camote y ayote en dulce y arroz en leche.



Ilustración 67: Panes de Semana Santa (W. Mazariegos, 2024).

En el cementerio de la comunidad, por la tarde y parte de la noche del primero hay un conjunto que canta cantos religiosos. Este día hay una pequeña fiesta, pues se realizan ventas de todo tipo de refacciones y varias familias van por la noche a velar a sus familiares.

Navidad

La iglesia católica realiza posadas desde el 16 hasta el 24 de diciembre. También se celebra con cohetes, bombas y otros juegos pirotécnicos. Usualmente, las señoras preparan tamales y ponche para la medianoche del 24 de diciembre. Algunas personas decoran su hogar con luces, el árbol de navidad y colocan flores de pascua y campanas. La medianoche del 24, en cada hogar, se celebra con la familia y vecinos invitados con tamales, ponche, licor, panes, cohetes, bombas y el respectivo abrazo.

Actualmente, la costumbre más grande del lugar es la visita de familiares y amigos provenientes de la capital y otros departamentos. Este acontecimiento es celebrado con la preparación de pepián de chompipe, pato o pollo y tamales de carne. El 25 se regalan tamales a los vecinos. En el campo de fútbol hay encuentros deportivos los días 24 y 25, contando con equipos invitados.

Año Nuevo

Al igual que la Navidad para el Año Nuevo se hacen los preparativos para esperar la medianoche y, así, despedir el año que pasó y darle la bienvenida al nuevo año. El primero de enero, la mayor parte de la comunidad viaja a la cabecera municipal de El Palmar, Quetzaltenango para presenciar el cambio de varas. Así mismo, disfrutan un tamal que provee la Municipalidad, de la música de distintos grupos de marimba y de los grupos de convite.

También se mantiene la costumbre de quemar cohetes y bombas, juegos pirotécnicos y las actividades deportivas, tanto del 31 como

del primero de enero. Para esta fecha, los familiares y vecinos de visita ya han retornado a sus hogares en distintas partes de la capital y otros departamentos.

Cuentos y Leyendas

Algunos vecinos cuentan que han visto a un personaje a caballo blanco, a quien consideran que es Juan Noj, el dueño del volcán. Por otra parte, un vecino del sector de Los Almácigos vio pasar a las 11 de la noche a una mujer de cabello largo. Durante la pandemia, jóvenes escucharon unos feos gritos que les erizaron la piel y creen que era la Llorona.

CAPÍTULO SEIS

PROYECTO SAN JOSÉ

Límites

El proyecto San José (Ilustración 68) posee como colindantes hacia el norte la Finca La Palmera y Finca Carolinas; al sur la Finca Santa Fe y Finca Esperancita; al este la Finca Santa Marta y Finca Santa Rosa; y al oeste la Finca Carolina y el Río Ocos. La distancia hacia la cabecera municipal es de 22 Kilómetros.

Geografía

La extensión territorial del Proyecto San José es de 1200 cuerdas y se encuentra a una altura de 575 pies sobre el nivel del mar. El clima es templado y la precipitación pluvial elevada debido a la vegetación. La topografía del terreno es quebrada en un 30% y plana en un 70%. Los ríos son varios, La Toma, La Presa, Los Ahogados y otros riachuelos que se secan durante la época seca. El territorio contiene una mínima cantidad de montañas. Actualmente, la comunidad consta de 575 habitantes.

Las vías de comunicación constan de una carretera de terracería que pasa a un costado de la comunidad y que en el pasado estaba asfaltada. Esta comunica la parte sur con Cuatro Caminos, Retalhuleu y la parte norte con las comunidades organizadas. La comunidad cuenta con una calle principal de terracería y varios callejones de terracería.

Mapa de la Comunidad

MAPA DE LA COMUNIDAD PROYECTO SAN JOSÉ

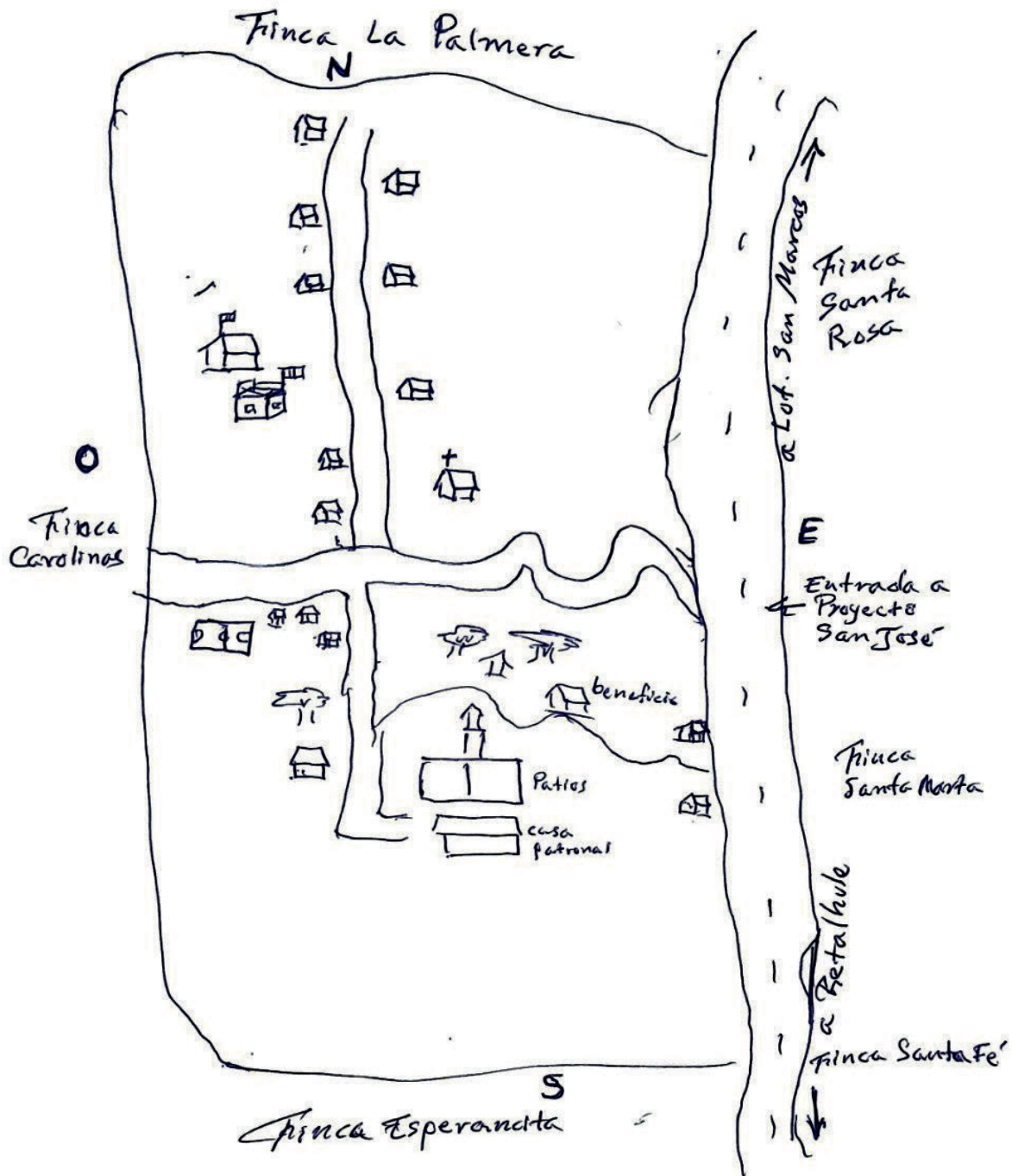


Ilustración 68: Mapa de la comunidad Proyecto San José (W. Mazariegos, 2024).

Historia de la comunidad

El Proyecto San José surgió en 1983 e inicialmente era una finca perteneciente a don Chus Chan, quien posteriormente la vendió a un grupo de personas de escasos recursos económicos y sin tierras para sembrar y vivir. Así organizaron una directiva central sin personería jurídica de personas provenientes de Finca La Viña, Finca el Paraíso, Finca Esperancita, Finca Carolina y San Marcos. Por la falta de recursos económicos, esta organización solicitó el apoyo del sacerdote Ángel Barreno y de la misionera Margit Burixet, ambos pertenecientes a la parroquia de El Palmar. Estas personas compraron la finca para hacer las parcelas y lotificación, para así distribuir las entre todas las familias que formaban parte de la organización.

Al inicio hubo algunos problemas entre los comunitarios, por la distribución del trabajo y ante esta situación se optó por adjudicar a cada vecino un área determinada de terreno para limpiar y cultivar. Esta situación fue bien vista y persiste hasta el día de hoy. Proyecto San José tiene poco tiempo de vida y aún no está debidamente urbanizada, ya que no cuenta con servicios básicos debido a que se encuentra en proceso de formación.

Demografía

La comunidad tenía 140 habitantes distribuidos en 28 familias y en cinco años la población aumentó. Actualmente, cuenta con 575 habitantes de distintos grupos étnicos como K'iche', Mam y castellanos, predominando los castellanos. Se calcula que nacen cinco niños y muere una persona al año.

Economía

Actualmente, algunas personas de Proyecto San José han migrado hacia Estados Unidos. Sin embargo, la mayor parte están en la comunidad y se dedican a la agricultura o a ser intermediarios, comprando y vendiendo productos en Retalhuleu.

En Proyecto San José, los habitantes poseen tierra en calidad de usufructo; no obstante, cada vecino está haciendo amortizaciones anuales. Los vecinos cultivan café, banano, maíz y frijol y algunos árboles frutales. Para el cultivo del café utilizan técnicas diferentes, pues el ahoyado es de 30x15 centímetros y la mayor parte de los agricultores utiliza abono orgánico. El rendimiento de la siembra por cuerda oscila entre 25 y 40 libras de café pergamino. Estos agricultores hacen cuatro limpias al año. Se siembra el café de junio a julio y cosechan de octubre a diciembre. Durante la cosecha trabajan hombres, mujeres y niños; pero, en el transcurso del año, el trabajo es hecho regularmente por el hombre.

La situación económica se rige por la producción agrícola, especialmente por el cultivo de café robusta y la venta en la ciudad de Retalhuleu de plátanos, bananos y mashán. También adquieren ingresos económicos por concepto de remesas debido a la migración de familiares hacia Estados Unidos.

Cabe resaltar que desde hace varios años los vecinos de Proyecto San José cuentan con la respectiva escritura de la cantidad de cuerdas de terreno que posee cada familia. Esto contribuye a la mejora de su economía. El hombre y los hijos mayores aportan los recursos económicos para sostener el hogar; pero, durante la cosecha de café, las esposas e hijos menores también contribuyen.

Pecuaría

En la mayor parte de los hogares crían chompipes, pollos y, además, tienen perros como guardianes o algunos para la cacería. En esta comunidad no se cuenta con algún tipo de ganado. Actualmente, siguen criando animales domésticos para su autoconsumo; pero, aún falta organización para realizar una crianza mayor.

Comercio

Toda la producción de café que se cosecha en la comunidad y se vende a los beneficios de Coatepeque, Quetzaltenango. La producción

de bananos y plátanos se vende a los intermediarios, quienes lo venden en la ciudad de Realhuleu. Con lo que ganan de la venta, las familias adquieren productos para sus hogares. En esta comunidad no hay crianza de pollos, todo es para el autoconsumo.

Organización Social

Existe un comité Pro-mejoramiento que ha buscado los medios para conseguir apoyo para la implementación de obras de infraestructura y de otra índole para la comunidad. Sin embargo, este comité ha encontrado tropiezos debido a la falta de escrituración y potestad sobre los terrenos que actualmente ostenta la comunidad.

Además, hay una Directiva Central encargada de la colocación y venta del café e incluso organiza los trabajos de la limpia de los cafetales. Esta Directiva Central administra unas 60 cuerdas de terreno para el sostenimiento de la iglesia católica.

Cabe resaltar que en la comunidad existe el COEDUCA que se encarga de la educación, la búsqueda de maestros controlando el trabajo y velando por la preparación de la refacción escolar. Los COEDUCA forman parte de PRONADE y del Ministerio de Educación.

En la actualidad, existen y funcionan el Concejo Comunitario de Desarrollo -COCODE que suple las funciones de los Comités Pro-mejoramiento. También existe el Comité Escolar, la Auxiliatura, la organización de la iglesia católica, la Sociedad Civil Haz López Joj que lleva los apellidos de los integrantes de la primera Junta Directiva de la Comunidad y la organización Manos Campesinas. Además, existen en la comunidad distintas comisiones que forman parte de la iglesia católica.

Instituciones

Entre las instituciones que apoyan a la comunidad está la iglesia católica como bastión principal, PRONADE, la Municipalidad de El Palmar y, últimamente, el Fondo de Inversión Social -FIS.

A través del FIS se gestionó la introducción del agua potable, pero este proyecto se encuentra estancado.

La comunidad también es apoyada por el Ministerio de Educación, por medio del pago a maestros, mobiliario, enseres de limpieza y refacción escolar. El COCODE contribuye en el apoyo para realizar gestiones y ejecución de proyectos. Así mismo, debido a las copiosas lluvias que provocan inundaciones y deslaves y la caída de ceniza y lahares del volcán se cuenta con el apoyo de la CONRED. Esta institución brinda capacitaciones internas y practican simulacros de sismos a nivel escolar, tomando como punto de convergencia el área del campo de fútbol y mostrando las rutas de evacuación.

Gobierno Local

El gobierno local lo representa la Directiva Central, apoyado por la Auxiliatura, la cual es regida por el alcalde auxiliar primero y segundo, apoyados por cuatro regidores. Todos duran en sus cargos un año.

Cabe mencionar, que como en todas las comunidades existen líderes formales e informales, quienes tienen injerencia entre los comunitarios. Dentro de las distintas normas de control social prevalece la voz y toma de decisiones por parte de la Directiva Central, quienes dan solución a problemas de poca relevancia. Estos problemas son solucionados en el ambiente de la iglesia católica, ya que la Auxiliatura no cuenta con un espacio propio. Cuando la situación es grave, esta es elevada hacia la autoridad local y judicial, respectivamente. Actualmente, la Auxiliatura coordina con representantes de la COLRED todas las acciones a llevar a cabo debido a cualquier situación de vulnerabilidad dentro de la comunidad.

Grupos de Poder

Entre estos grupos se encuentra la Directiva Central, iglesia católica, Auxiliatura y el Comité Pro-mejoramiento. Ahora también juega un papel protagónico el COCODE, el Comité Escolar y organizaciones católicas.



Ilustración 69: Vista del antiguo establecimiento escolar, el cual aún es utilizado (W. Mazariegos, 2024).

Medios de Comunicación

Cualquier mensaje la encargada de efectuarlo y traer la correspondencia o convocatoria hacia la comunidad, es la Auxiliatura. Ellos van de casa en casa con el mensaje y también lo llevan hacia la cabecera municipal. La convocatoria para cualquier reunión dentro de la comunidad se realiza a través de la Auxiliatura y por medio de llamadas telefónicas.

Educación

Por el poco tiempo que tiene la comunidad, esta aún no cuenta con un edificio apropiado y adecuado que reúna las condiciones para brindar una buena educación a los niños (Ilustración 69). La escuela solo cubre de primero a tercero primaria y solamente tiene un docente pagado por PRONADE. Actualmente, la comunidad cuenta con un hermoso edificio escolar de dos niveles para una mejor atención a los niños que estudian en los niveles de preprimaria y primaria; pero este aún no ha sido habitado.

Salubridad

Los habitantes son afectados por enfermedades como la gripe, tos, fiebres, diarrea, infecciones respiratorias, paludismo, infección intestinal y fiebre tifoidea. Además, padecen de artritis, hepatitis y varicela. Los niños, generalmente padecen de amebas, anquilostoma y solitaria.

La comunidad cuenta con agua potable y drenajes en la calle principal, para así evitar las aguas negras que antes corrían a flor de tierra. La comunidad aún no cuenta con un puesto de salud y cuando algún familiar o vecino se enferma es llevado al Centro de Convergencia de otra comunidad o a la Lotificación San Marcos, donde atienden algunas enfermeras de planta. En casos graves, las personas son llevadas directamente al Hospital General de Retalhuleu. La comunidad cuenta con dos comadronas, doña Telma Iris Cifuentes Alvarado y doña Floridalma Sarat, quienes atienden a las mujeres embarazadas. Ellas atienden los partos normales y los casos graves son trasladados al Hospital Nacional de Retalhuleu.

Vivienda

Los vecinos del Proyecto San José poseen vivienda en calidad de usufructo, pero hacen amortizaciones anuales para obtener en propiedad la tierra y vivienda. El tipo de vivienda es individual o de un solo ambiente construidas de madera, tarro y algunas paredes de block. La mayor parte de las casas de paredes de block, piso de torta de cemento y lámina de zinc cuentan con dos ambientes. También hay dos casas con terraza y piso de mosaico y una casa de dos niveles. Hoy en día todas las viviendas cuentan con el servicio de agua potable, drenajes y energía eléctrica.

Costumbres

Noviazgo y Matrimonio

En esta comunidad, el noviazgo es a través del compás de espera de los jóvenes en los caminos, trabajo u otro lugar a donde las señoritas van. Actualmente, en lo referente al noviazgo el joven se comunica con la señorita por medio del teléfono a través de llamadas o mensajes de texto.

Después de un periodo de tiempo, el joven decide juntamente con sus padres solicitar permiso a los padres de la señorita para cortejarla. Usualmente, el joven y sus padres llevan a un tertulero o representante, quien lleva la voz de la familia del joven. En este permiso o pedida se comparte pan, aguas gaseosas y cervezas, dependiendo de las posibilidades económicas. Esto se como un gesto de amor y cariño entre las dos familias y a partir de allí se fija la fecha para el remate.

Transcurridos varios meses se lleva a cabo la unión de hecho, a través de lo que se conoce como el remate. En dicho acto entran en juego los consejos de los representantes hacia los jóvenes que se unen y los padres como nuevos compadres. Comúnmente, esta fiesta se hace los días sábados al filo del mediodía y para ello la familia del novio lleva consigo aguas, cervezas, pan y comida, especialmente el pepián acompañado de tamalitos. Después se llevan a la señorita y, en algunos casos, la fiesta se realiza por la noche quedándose el joven con la señorita y, a partir del día siguiente van a su nuevo hogar.

El matrimonio civil lo celebra el alcalde municipal o un notario en ejercicio y el matrimonio religioso es celebrado por el representante de la Iglesia. Después de celebrada la boda y felicitados los contrayentes se brinda, a todos los invitados, un almuerzo consistente en pollo rostizado con arroz, tortillas y fresco.

Muerte

Cuando fallece alguna persona se informa inmediatamente a los líderes religiosos, quienes

a veces piden ayuda a la comunidad para sufragar gastos de la familia doliente. Durante la noche se vela al difunto, si es adulto hasta el amanecer y si es niño solo hasta la medianoche. En la Auxiliatura se nombran a los auxiliares para que acompañen y al día siguiente, después del trabajo se realiza el entierro. También se lleva a cabo un novenario.

Actualmente, la vela es con pocas personas pues la mayoría, por razones de trabajo se va a su casa. Usualmente, durante la noche después del rezo se brinda a los asistentes café con pan. El día del entierro a la persona fallecida se le transporta en vehículo hasta el cementerio de la Lotificación San Marcos o de la Finca el Paraíso, ya que la comunidad no cuenta con cementerio.

Fiestas

El 19 de marzo celebran a San José, patrono de la comunidad. La celebración se inicia con la novena por parte de la iglesia católica (Ilustración 70) y el día 19 se invita a las comunidades para que al mediodía participen en un convivio y almuerzo. En reunión de todos los comunitarios se acordó que el plato típico era el pepián con arroz, tamalitos y fresco o aguas gaseosas. Este es el almuerzo que se brinda a los invitados a la celebración en la comunidad. Durante la fiesta patronal es celebrada una misa en honor a San José y su imagen se saca en procesión. Luego, se quiebran piñatas y la fiesta termina con música de una banda.

Semana Santa

La celebración inicia con la elaboración de los panes el Sábado de Ramos y el Miércoles Santo se pasea a Judas por las calles. El Jueves Santo, como es tradición, se intercambia garbanzo y panes por la mañana y en el almuerzo también. Ese día salen los Judas a la comunidad y otras comunidades vecinas. El Viernes Santo salen procesiones y el Sábado de Gloria se quema a Judas y algunas familias todavía acostumbra pegar a los niños para que crezcan. Durante la Semana Santa también se realiza el juego de judíos.



Ilustración 70: Iglesia católica de Proyecto San José (W. Mazariegos, 2024).

Actualmente, aparte de la hecha de pan por la familia de León, se hacen las batidas de pan. Estas se elaboran con menos harina, leche, pasas al gusto y se comparten inmediatamente al sacarlas del molde, de lo contrario se desmoronan. Estas batidas tienen un olor y sabor agradable.

Día de los Santos

La mayor parte de los comunitarios realizan sus preparativos a partir del 31 de octubre cuando hacen sus coronas, chalinas, etc. El primero van al cementerio a dejar las coronas a sus seres queridos. En algunos hogares preparan y consumen camote y ayote en dulce y arroz con leche. Así mismo, algunas familias compran fiambre fuera de la comunidad para compartir en familia.

Navidad

En los días previos a la celebración, los habitantes de Proyecto San José hacen sus preparativos y compran cohetes, bombas, etc. y las mujeres preparan los tamales. El 24, las familias y sus invitados esperan la medianoche para convivir y darse el respectivo abrazo.

Los representantes de la iglesia católica hacen un nacimiento en la iglesia y visitan todos los hogares acompañados con el niño Dios celebrando una oración que dura de 25 a 40 minutos. El 24 por la noche se celebra la Santa Eucaristía.

En estas fechas la familia de León organiza el baile de Santa Claus, donde se hacen concursos dando regalos a los ganadores. El 25 de diciembre se intercambian tamales entre familiares y vecinos.

Año Nuevo

Al igual que la Navidad se espera y celebra a medianoche con tamales, panes y licor, conviviendo y dándose el abrazo. Así los vecinos de la comunidad despiden el año que pasa y dan la bienvenida al nuevo año. Se celebra la Santa Eucaristía en la iglesia católica. El primero de enero, algunos viajan a El Palmar para ver el cambio de autoridades auxiliares.

Cuentos y Leyendas

Encantos

En una parte de Proyecto San José existe un río y sobre él un puente que en la parte norte colinda con la Finca Carolina. Al no haber vecinos por esa parte, varios vecinos afirman que han visto o escuchado a un gallo cantar en el puente. Esto ha sucedido en diferentes épocas del año y en horas distintas, afirmando que existe un encanto en dicha área de Proyecto San José.

También cerca de las instalaciones de dicha finca hay una ceiba donde varios trabajadores y vecinos de la comunidad pasan y afirman que existe algo fuera de lo normal. En horas de

la noche suceden cosas extrañas y espantan a cualquier caminante.

Actualmente, los vecinos cuentan que el Cadejo, la Llorona y el Sombrerón aparecen algunas veces por las calles de la comunidad. Un señor tuvo la dicha de ver a Juan Noj, e indica que media metro y medio (1.50 metros) de altura y estaba cubierto de puro oro cadenas, anillos, hasta el caballo brillaba. Varios vecinos han visto a Juan Noj en el lugar denominado Las Cruces. Según ellos, en dicho lugar se experimenta una sensación de mala vibra y han visto a Noj con un caballo blanco. También indican que, anteriormente, en la comunidad había una gran ceiba y que a eso de las 4 de la mañana se le ve en la base del tronco hueco.

Así mismo, señalan que últimamente han escuchado gritar a un bebé.

Además, cuentan que en cierta ocasión un señor encontró en su corral de pollos a una cochita. Él fue a traer su escopeta y le disparó y la cochita gritaba, pero la sacó del corral y tiró en un barranco. La cochita pudo salir del barranco y llegando a su hogar, en donde al fin falleció. El hijo de la señora convertida en cochita, le fue a confesar al señor que le había disparado a su mamá. El muchacho le pidió permiso para bajar al barranco que estaba en su terreno para realizar alguna oración. Cada año el hijo va al lugar en el barranco dónde falleció su mamá a orar. A partir de esa fecha, nunca más se le vio a la cochita robar gallinas.

CAPÍTULO SIETE

CASERÍO SANTA FE

Límites

La comunidad (Ilustración 72) posee como colindantes hacia el norte la Finca La Esperancita; al sur la Finca El Tambor; al este la Finca El Paraíso; y al oeste la Labor La Promesa. El Caserío Santa Fe dista de la cabecera municipal, aproximadamente 25 Kilómetros.

Geografía

La extensión territorial del caserío es de aproximadamente 300 cuerdas y se encuentra a una altitud de 750 metros sobre el nivel del mar. El clima en el área es templado con una precipitación pluvial alta debido a que es una zona montañosa y llueve con mucha frecuencia. Los suelos de la región consisten en tierra negra, arenosa y barrial. En lo que respecta a la hidrografía, aquí pasan los ríos La Soledad y Santa Fe. Las vías de comunicación son pocas; pero, a un costado del caserío se encuentra la

carretera asfaltada que se dirige hacia Retalhuleu, rumbo la Lotificación San Marcos. Aparte de esta carretera, los accesos a la comunidad son a través de caminos de terracería y veredas (Ilustración 71).



Ilustración 71: Vista de uno de los accesos al Caserío Santa Fe (W. Mazariegos, 2024).

Mapa de la Comunidad

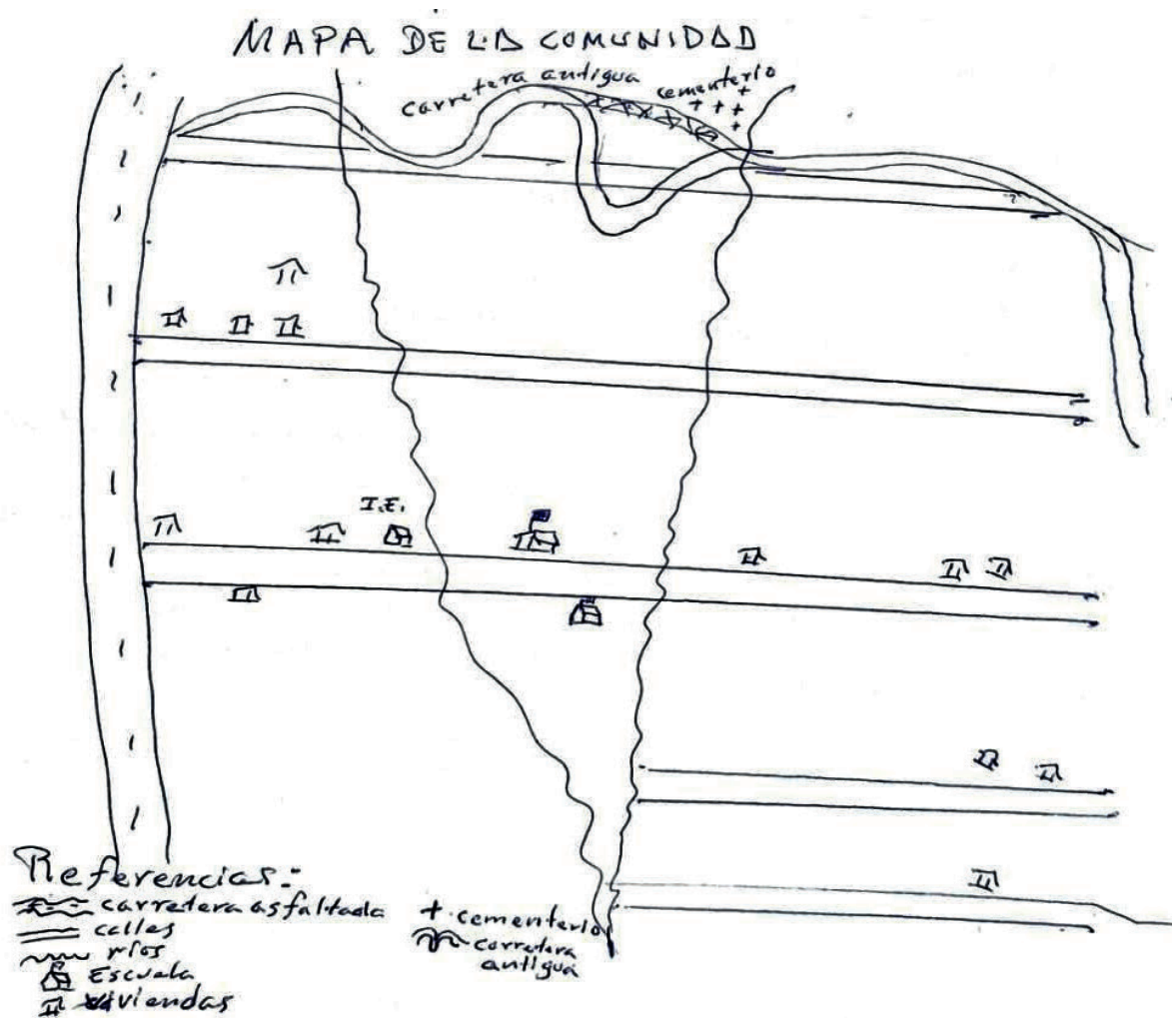


Ilustración 72: Mapa que muestra los aspectos geográficos del Caserío Santa Fe (W. Mazariegos, 2024).

Historia

Este caserío surge en el 2005, a raíz de la creación de una lotificación por parte de don César Augusto Lanz, propietario de la finca. Inicialmente, la cuerda de terreno tenía un costo de Q7000.00, al contado y al crédito, llegó a costar Q15000.00.

Los primeros habitantes del caserío eran colonos de la Finca Santa Fe; pero, luego llegaron trabajadores de la Finca Esperancita. Al inicio, el caserío estaba formado por solamente ocho familias. En el caso de los habitantes prove-

nientes de la Finca Esperancita, un total de 10 trabajadores fueron al juzgado y lograron que el propietario de la finca les indemnizara con Q7,000.00. Con este dinero lograron comprar su terreno y se trasladaron a Santa Fe, para iniciar una vida digna y segura para su familia.

Demografía

La comunidad está poblada por castellanos. En la actualidad, el caserío cuenta con un total de 285 habitantes distribuidos en 84 familias.

Economía

La mayor parte de los habitantes realizan trabajo de jornaleros en algunas fincas. Sin embargo, hay otros que laboran en empresas comerciales cercanas y algunas señoras trabajan como ayuda en otros hogares. Algunas señoras también van a Retalhuleu a vender sus animales domésticos, pollos y gansos; así obtienen los recursos para sostener sus hogares.

Pecuaría

Por lo reducido de los terrenos, solamente algunos vecinos crían pollos (Ilustración 73) para su autoconsumo.



Ilustración 73: Animales domésticos, pollos comiendo en las calles (W. Mazariegos, 2024).

Comercio

Como se expuso con anterioridad, algunas señoras venden sus animales domésticos (pollos, patos, chompipes, perros o gatos) y frutas (banano). La venta es directa con los vecinos o en Retalhuleu.

Organización Social

Dentro de la comunidad está el Concejo Comunitario de Desarrollo -COCODE, la Auxiliatura, el Comité de Agua y la COLRED que brinda capacitaciones sobre todo lo referente al volcán.

Religión

En el caserío, la mayor parte (95%) de sus habitantes profesa la religión evangélica; siendo pocos vecinos de religión católica. Las iglesias evangélicas del caserío son Monte Sinaí, El Shaddai, Luz del Mundo y Galilea.

Instituciones

Con anterioridad, la Embajada de Japón contribuyó para la construcción de la escuela de la comunidad. Así mismo, la Municipalidad de El Palmar ha apoyado con proyectos de infraestructura como el puente vehicular, tanque de agua con paneles solares y la respectiva tubería que abastece a la comunidad.

Gobierno Local

En lo referente al gobierno local es la Alcaldía Auxiliar o Auxiliatura la encargada de resolver los incidentes menores, junto a los miembros del COCODE. Las situaciones serias requieren de la Policía Nacional Civil, cuya estación se ubica en Lotificación San Marcos.

Grupos de Poder

Los dos grupos que juegan un papel relevante son la Auxiliatura y el COCODE. Dentro de las funciones de estas organizaciones están velar por la limpieza del camino y del cementerio.

Educación

El caserío cuenta con el centro educativo construido por la Embajada de Japón (Ilustración 74). Esta escuela brinda atención a los niños de los niveles de preprimaria y primaria.

Medios de Comunicación

Al haber alguna reunión, especialmente una asamblea, los vecinos reciben notas por escrito. También se les informa de dicha reunión a través de los aparatos de amplificación que se ubican en las iglesias evangélicas. Cuando los miembros del COCODE quieren una reunión con los auxiliares, pasan de casa en casa a invitar a los vecinos.

Salubridad

Esta comunidad se ve afectada por diversas enfermedades. Sin embargo, en cualquier situación de salud deben asistir al puesto de salud de Lotificación San Marcos y en casos graves se trasladan a Retalhuleu.



Ilustración 74: Escuela de preprimaria y primaria del Caserío Santa Fe (W. Mazariegos, 2024).

Vivienda

Según las posibilidades económicas de las familias hay quienes cuentan con casas con redondel de cuatro hiladas de block, forro de lámina, techo de lámina de zinc y piso de tierra. Hay otras viviendas que están construidas totalmente de block. No obstante, aún hay algunas familias que viven en casas forradas de nylon, con techo de nylon y piso de tierra. En contraste, hay más de alguna vivienda con terraza y piso de mosaico.

COLRED

Esta organización está iniciando en la comunidad y su función es orientar y capacitar, de manera grupal e individual, a los vecinos. Ellos señalan cuales son las zonas de evacuación, en el caso de una erupción volcánica del Santiaguito. También han señalado cuál es el punto central de reunión y la ruta hacia la Finca Helvetia. Las personas que forman la COLRED realizan trabajo de solidaridad, al solicitar apoyo para enfermos, o cuando algún vecino de escasos recursos fallece.

Costumbres

Noviazgo y Matrimonio

Debido a que la mayor parte de los vecinos son evangélicos, para iniciar un noviazgo se debe solicitar permiso, para que los jóvenes se puedan platicar y conocerse, ya sea en los caminos o en la casa de la señorita. Al pasar

un tiempo, deciden unir sus vidas a través del matrimonio civil celebrado por el alcalde municipal. Incluso algunos deciden casarse por lo religioso y el pastor evangélico celebra la boda. El día de la boda se sirve almuerzo a los invitados. Usualmente, se da pepián o pollo horneado con arroz, tortillas y fresco de horchata; pero esto depende de las posibilidades económicas de las familias de los novios.

Muerte

Cuando alguien fallece se le vela y realiza un servicio religioso. Al finalizar se sirve café con pan a los asistentes. Al día siguiente sale el entierro hacia el cementerio de La Esperancita (Ilustración 75) y antes de sepultar al fallecido hay una celebración religiosa.



Ilustración 75: Cementerio de La Esperancita (W. Mazariegos, 2024).

Fiestas

Propiamente no existe ninguna, ya que solamente se realizan campañas evangélicas.

Semana Santa

Dentro de la comunidad, las familias que son católicas y otros vecinos hacen pan con garbanzo para no perder la costumbre. Este pan lo comparten el Jueves Santo entre familiares y amigos y preparan pepián para el almuerzo. Algunos vecinos viajan al puerto el Sábado de Gloria, pero esto depende de sus recursos económicos.

Día de los Santos

Algunos vecinos hacen ayote y camote en dulce para consumir el primero de noviembre. También llevan al cementerio coronas, chalinas elaboradas con nylon y flores para adornar a sus difuntos.

Navidad

El 24 de diciembre los vecinos elaboran tamales. En la comunidad se hace una vigilia a las 11 de la noche y a la medianoche se dan el abrazo. Algunos queman bombas y cohetes. El 25 de diciembre algunos van al culto y al río a bañarse.

Año Nuevo

Para el 31 de diciembre, las familias preparan una cena y van a la vigilia a la iglesia evangélica. Algunos esperan la medianoche para quemar cohetes, bombas y juegos pirotécnicos.

El primero de enero van a algún balneario o a los ríos cercanos con toda la familia.

Cuentos y Leyendas

En la comunidad cuentan que a más de algún vecino le ha salido la Llorona. Hay otras historias, como la de otro ser llamado el güin, a quien señalan de ser una persona que al dar tres vueltas en alguna parte se convierte en un chompipe. También cuentan que a una señora le robaban su ropa interior.

CAPÍTULO OCHO

SAN ANTONIO BUENA VISTA

Límites

La comunidad de San Antonio Buena Vista (Ilustración 76) es una de las más alejadas del municipio, ya que se encuentra ubicada en la parte noreste de El Palmar. Tiene como colindantes hacia el norte la Comunidad La Ceiba y Finca Helvetia; al sur la Comunidad Nueva Esperanza Miralta; al este la Finca Helvetia y Comunidad La Alianza; y al oeste la Comunidad La Ceiba y Comunidad Esperanza Miralta.

Geografía

La extensión territorial de San Antonio Buena Vista es de 380 cuerdas y se encuentra a una altitud de 4200 pies sobre el nivel del mar. El clima es templado, con vientos fríos al atardecer. La precipitación pluvial es alta por estar cerca de las montañas entonces llueve mucho durante todo el año. La topografía que presenta es quebrada casi en su totalidad y en la comunidad existen dos arroyos que, en el pasado, abastecieron a los habitantes. Las vías de comunicación constan de una carretera recientemente asfaltada que pasa a un costado de la comunidad y que comunica la parte alta con la Finca la Ceiba y Finca Helvetia y la parte baja con la Finca Esperanza Miralta, Finca La Alianza, Finca San José, Finca la Viña. Este camino converge con la carretera que proviene de Helvetia y se dirige hacia la ciudad de Retalhuleu.

Mapa de la Comunidad

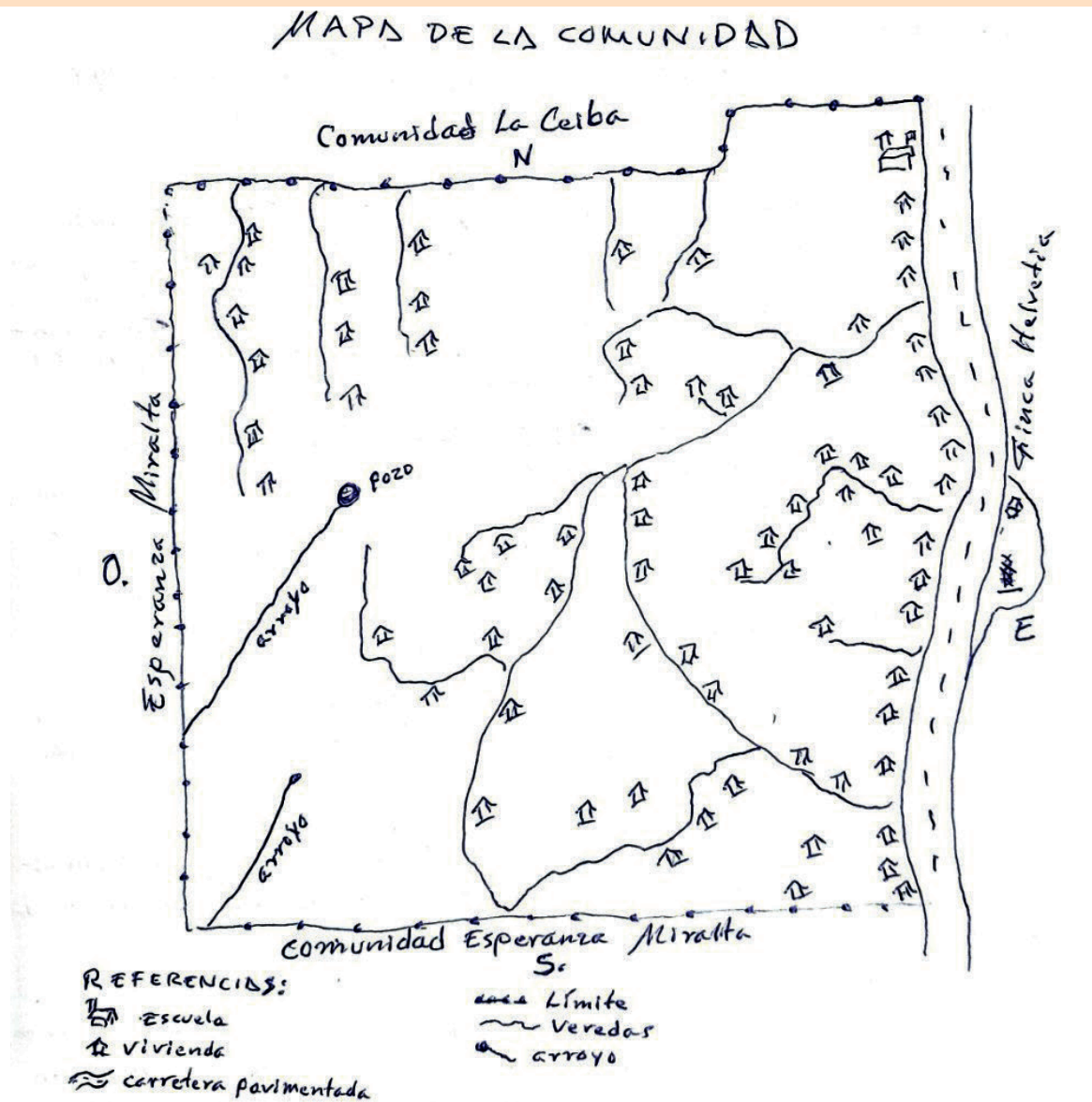


Ilustración 76: Mapa que muestra la geografía de San Antonio Buena Vista (W. Mazariegos, 2024).

Historia

Inicialmente, San Antonio Buena Vista era una finca que los antiguos dueños heredaron a sus hijos, quienes la vendieron a otras personas. A partir de enero de 1984, esta comunidad se empezó a poblar con sus primeros habitantes, don Porfirio García Domínguez y Augusto García. La mayor de los habitantes proviene de las fincas vecinas, Finca La Ceiba, Finca Helvetia, Finca Esperanza Miralta, Finca El Rosario Saenz y Finca la Alianza.

A partir de la llegada de estos pobladores se forma el caserío, como una comunidad organizada de El Palmar. Entre los aspectos de relevancia que se han dado en su desarrollo está la organización del Comité Pro-mejoramiento, a través del cual han logrado la construcción de un edificio escolar, introducción de agua potable, un predio para el puesto de salud y, recientemente, la introducción de la energía eléctrica. Sin embargo, es importante notar que un 10% de la población aún no cuenta con el servicio de agua potable debido a diversas razones.

Se desconoce de donde proviene el nombre de San Antonio, pero se cree fue por seguir con el nombre original de la finca (Ilustración 77). Por la altura y ubicación de la comunidad tiene una excelente vista hacia las costas del Pacífico. Además, desde aquí se observan claramente los volcanes Santiaguito y Santa María y los extensos cafetales de las fincas que son parte del municipio; en fin, haciendo alusión a Buena Vista.




Ilustración 77: Vista desde la comunidad, San Antonio Buena Vista (W. Mazariegos, 2024).

Demografía

Actualmente, la comunidad está constituida por 84 viviendas y un total aproximado de 745 habitantes. La población está integrada por diferentes grupos étnicos, Mam, K'iche' y castellanos. En cuanto a la natalidad, se calcula que entre cinco y siete niños nacen al año; y fallecen de una a dos personas al año.

Economía

La mayor parte de los vecinos tiene la tierra en propiedad, donde cultivan principalmente café y también banano y plátano. Además, cultivan maíz y frijol en tierras arrendadas en otros lugares. Actualmente, también se dedican a la producción de macadamia.

En cuanto a la producción de café, el rendimiento por cuerda es de dos arrobas. Regularmente, la siembra de café se hace en los meses de mayo, junio, julio y agosto; y la cosecha de septiembre a enero. Se cosecha un 75% de café catimor y 25% de café robusta (Ilustración 78). Los salarios y forma de pago en la comunidad para cualquier menester, sí proporcionan el desayuno y almuerzo únicamente pagan Q5.00; en caso contrario se paga Q20.00, al día. En la mayoría de los casos y para el sostenimiento del hogar trabajan tanto el hombre como la mujer.



Ilustración 78: Plantación de café en la comunidad San Antonio Buena Vista (W. Mazariegos, 2024).

Un 25% de la población trabaja en Finca Helvetia, otro 25% trabaja en otras partes del país, otro 25% migró a Estados Unidos, un 15% trabaja en su terreno y un 10% trabaja en Finca La Suiza. La comunidad cuenta con 10 picops y una camioneta que llevan personas desde San Antonio hacia Retalhuleu y viceversa. Hay vecinos que se trasladan en motocicletas.

Pecuaría

En la comunidad los vecinos crían animales domésticos como patos, pollos y perros. Estos últimos los utilizan para cacería. Actualmente, aparte de pollos y patos también crían chompipes y cerdos, para la venta interna y para autoconsumo.

Comercio

Las aves de corral (pollos) se venden dentro de la comunidad. Por el contrario, el café es vendido por intermediarios a los distintos depósitos de Retalhuleu y Quetzaltenango. Por lo general, el café pergamino se lleva a Coatepeque, donde se consiguen buenos precios. La macadamia la venden en la comunidad La Alianza, donde la procesan.

El abastecimiento para la comunidad es por medio de cuatro tiendas y dos molinos; pero, los fines de semana, las familias van a los mercados de la ciudad de Retalhuleu para comprar insumos.

Organización Social

Los habitantes de la comunidad están organizados en comités que tienen como meta la búsqueda del progreso. Entre estos comités se pueden mencionar al Comité de Agua, Comité de Escuela, Comité de Luz Eléctrica y el Comité Pro-mejoramiento.

Actualmente, en la comunidad hay un Consejo Comunitario de Desarrollo -COCODE; así como la Organización de Padres de Familia y la Auxiliatura, cada organización con funciones diferentes. También se tiene planificado organizar una comisión para asuntos de salud.

Religión

En San Antonio las personas asisten a los distintos cultos de adoración a Dios, por lo que los católicos y evangélicos tienen muy buenas relaciones.

Instituciones

Entre las instituciones que hacen presencia y contribuyen a la comunidad están el Ministerio de Educación a través de PRONADE que apoya con el pago de maestros y la Municipalidad de El Palmar que apoya en las gestiones y acciones de la comunidad.

Gobierno Local

La Alcaldía Auxiliar juega un papel importante al buscar solucionar problemas de manera pacífica. Las situaciones complejas son trasladadas al juzgado de paz en El Palmar, Quetzaltenango.

Grupos de Poder

Entre estos se puede mencionar a la Auxiliatura, Comité Pro-mejoramiento y las iglesias. Actualmente, el Consejo Comunitario de Desarrollo -COCODE también es relevante, ya que tiene a su cargo la coordinación, planificación, gestión y ejecución de proyectos que benefician a la comunidad.



Ilustración 79: Vista de la escuela de la comunidad San Antonio Buena Vista (W. Mazariegos, 2024).

Medios de Comunicación

La comunidad no cuenta con comunicación por teléfono o radio, por lo que los comunitarios van a realizar sus llamadas a otros pueblos. En la actualidad, los teléfonos celulares son el medio de comunicación, pero hay que buscar las áreas donde exista buena señal. Para llamar a reuniones de importancia para la comunidad, la Auxiliatura se encarga de hacerlo en forma verbal y de casa en casa.

Educación

En la comunidad existe una escuela que consta de tres aulas (Ilustración 79) y donde se imparten clases de primero a sexto primaria a 145 niños. Hay tres maestros y sus salarios están cubiertos por PRONADE. Por la tarde, en la escuela funciona CONALFA.

Aunque la escuela cuenta con varias aulas, la matrícula escolar es alta y estas son insuficientes. Es por esto que se hacen las gestiones ante la Municipalidad de El Palmar para reforzar el techo de las aulas y colocar loza, para así construir un segundo nivel con otras tres aulas. Este proyecto tiene un costo de Q1,586,000.00, el cual los vecinos esperan se realice para dar solución al problema de la falta de un buen ambiente psicopedagógico para los niños. Así mismo, está en su última fase de ejecución el muro perimetral de la escuela que se construye con recursos del Estado para remozamiento.

La escuela también cuenta con una maestra que atiende a los 55 niños de preprimaria. Así mismo, se imparten las clases del ciclo básico a través de NUFED con un docente de la comunidad y dos que vienen de fuera. El nivel preprimario atiende a 55 niños, y en el nivel primario se atiende a 145 niños.

Salubridad

La mayor parte de la población padece varias enfermedades como diarrea, gripe, temperatura, tos, lombrices y amebas. Lastimosamente, la comunidad no cuenta con puesto de salud, farmacia, enfermeras, o promotores de salud; pero si hay tres comadronas calificadas. Así mismo, personal del Centro de Salud de El Palmar llega cada tres meses para la vacunación de perros y, en algunos casos de niños. Actualmente, la comunidad cuenta con un área donada por Finca Helvetia donde hay una galera utilizada para jornadas médicas. Sin embargo, cuando los niños presentan alguna enfermedad o para medir talla y peso, son llevados a la Finca Esperanza Miralta. Al igual que otras comunidades, los casos graves son trasladados en vehículos particulares al Hospital Nacional de Retalhuleu.

La mayor parte de familias cuentan con agua entubada y letrinas.

Vivienda

Las viviendas son propiedad de cada familia y, usualmente, son de un solo ambiente. Las viviendas tienen techo de lámina de zinc, cerco de bambú, paredes de tabla o block y piso de tierra o torta de cemento y algunas con piso de mosaico. La mayor parte de las casas cuentan con agua, luz y letrinas.

Costumbres

Noviazgo y Matrimonio

El noviazgo se inicia conociéndose en los caminos o trabajos. Cuando los jóvenes se entienden entonces solicitan, al mismo tiempo el permiso de cortejo y piden la mano de la señorita. Después de unos tres o seis meses se realiza el remate a través de la unión de hecho. En este acontecimiento los padres sirven un delicioso almuerzo a los invitados y familiares de los contrayentes. Usualmente, los matrimonios civiles son celebrados por el alcalde municipal y este acto que se realiza en la comunidad.

Muerte

Al fallecer algún vecino el entierro se hace en el cementerio de Finca Esperanza Miralta o en el de Finca La Alianza y, en algunos casos en Finca La Suiza. Anteriormente, se solicitaba ayuda a toda la comunidad para sufragar los gastos de velación y entierro; pero hoy en día, los asistentes contribuyen voluntariamente con ofrendas para la familia doliente.

Durante la velación algunas familias pudientes dan de tomar café y pan; además, sirven licor y cigarrillos. Para el día del entierro, la familia del finado lleva el almuerzo (frijol, arroz, tamaquito y fresco) para los asistentes que se sirve inmediatamente después del entierro. Esto se hace debido a que el cementerio se encuentra lejos de la comunidad.

Hoy día, el traslado al cementerio es por medio de vehículos; ya que anteriormente llevaban al finado en hombros. Las tumbas se adornan con coronas y flores.

Fiestas

En la comunidad no hay una fiesta en especial; pero, sí celebran todas las fiestas tradicionales del país. Actualmente, celebran el 13 de junio el día de San Antonio, ya que se le considera el patrono de la población y se reza un novenario. Algunas personas de la comunidad señalan que si no se hace la celebración esto puede ocasionar la muerte de algún vecino. En una ocasión murieron dos personas, una señora fue arrastrada 8 kilómetros cuesta abajo por un deslave y un señor fue arrastrado por 10 kilómetros. También cuentan que hubo una señora que sufrió un accidente similar y aún vive.

Semana Santa

Durante esta semana, las familias preparan pan, garbanzo y chocolate. El pan se prepara en dos hornos de la comunidad y en hornos de comunidades vecinas. El Jueves Santo intercambian pan por la mañana y durante el almuerzo. El Viernes Santo reparten pescado y el sábado van a visitar a familiares.

La iglesia católica celebra misas. Así mismo, hay personas que organizan el juego de judíos y sacan a Judas desde el miércoles, jueves y Viernes Santo. El Sábado de Gloria y Domingo de Resurrección varios vecinos van a los balnearios.

Fiestas Patrias

En estas fechas se realiza un desfile y actos cívicos.

Día de los Santos

El primero de noviembre, las familias van a adornar a sus difuntos y comen ayote y camote en dulce. Los vecinos visitan los cementerios ubicados en La Suiza, Esperanza Miralta o, en donde tengan enterrados a sus familiares y llevan coronas, chalinas y candelas.

Navidad

Las posadas inician a partir del 16 de diciembre y el día 24 se reúnen las familias para ce-

lebrar la medianoche con tamales, cohetes y bombas. Los familiares que visitan la comunidad también comparten a la medianoche con tamales y paches, panes y ponche; luego, se dan el abrazo.

Año Nuevo

Por la noche, la mayor parte de los vecinos se reúnen en el área de la escuela para presenciar la entrega de cargos de alcalde auxiliar. El primero de enero algunas personas viajan hacia la cabecera municipal de El Palmar.

Cuentos y Leyendas

En la comunidad se cree que existen algunos encantos en determinados lugares, pero estos se dieron cuando la comunidad no estaba establecida. Actualmente, un vecino a quien le gustaba consumir licor cuenta haber visto a San Antonio. En otra ocasión, un vecino que venía de la Finca La Ceiba hacia San Antonio Buena Vista se le puso en frente un ser que no lo dejaba pasar. Este personaje era de un metro y medio de estatura, con traje negro y con sombrero tipo charro. El personaje empujó al vecino a un zanjón lejos de allí y, luego desapareció de la comunidad. Algunos vecinos creen que ese personaje era San Simón y otros creen que era Juan Noj, el dueño del Volcán Santiaguito.

CAPÍTULO NUEVE

NUEVA ESPERANZA MIRALTA

Límites

La comunidad de Nueva Esperanza Miralta (Ilustración 81) colinda al norte con la Comunidad San Antonio Buena Vista; hacia el sur con Finca San Francisco Miramar y Finca La Viña; al este con Comunidad Nueva Alianza; y al oeste con Finca El Paraíso y Finca la Aurora.

Geografía

En total la población cuenta con una extensión territorial de 5,050 cuerdas y se ubica a una altura de 1,047 metros sobre el nivel del mar (Ilustración 80). Posee un clima templado y precipitación pluvial alta debido a la gran variedad de plantas y su ubicación geográfica. El terreno es un 75% quebrado y un 25% plano y acá nace el Río Panamá. En lo relacionado a vías de comunicación, el pueblo cuenta con una carretera que comunica la parte norte con San Antonio Buena Vista y el sur con la comunidad La Alianza, con rumbo hacia Cuatro Caminos, Retalhuleu.



Ilustración 80: Vista desde la parte alta de la comunidad (W. Mazariegos, 2024).

Historia

El proceso de conformación de la comunidad inició en 1999, con las gestiones de compra de la finca por la Asociación Campesina Maya Monte Margarita -ACAMAN a través del Fondo de Tierras y con asesoría legal de la pastoral campesina y el acompañamiento del Licenciado Marco Tulio Gramajo, quien fungía como fundador y coordinador de la asociación. Previo a esto los vecinos se organizaron para la toma de carreteras, como medida de presión pues existía cierta negligencia para realizar la compra de la finca. También se tomaron las oficinas del Fondo de Tierras.

Para 2003, el Fondo de Tierras compró y entregó las fincas de Esperanza Miralta (Ilustración 81) y La Ceiba que el propietario tenía hipotecadas en el banco. Las fincas las compró don Luis Arreaza y su hijo, Arnoldo Arreaza fue quien negoció con los comunitarios. El 27 de febrero tomaron posesión de las tierras gracias al concurso y participación de la junta directiva integrada por Pascual Aguilar como presidente; Rolando Vásquez, vicepresidente; Roberto Itzep Vicente, secretario; Ricardo López Bravo, tesorero; Santos Vaíl López, vocal I; Roberto Marcos, vocal II; y Waldemar Ixcolín, vocal III. Actualmente, el costo total de las tierras fue cancelado y cada familia cuenta con su respectiva escritura y área definida. El origen del nombre se debe al cambio de finca hacia comunidad, por eso se le llamó Nueva Esperanza.



Ilustración 81: Antigua casa patronal de la Finca Esperanza Miralta (W. Mazariegos, 2024).

Mapa de la Comunidad

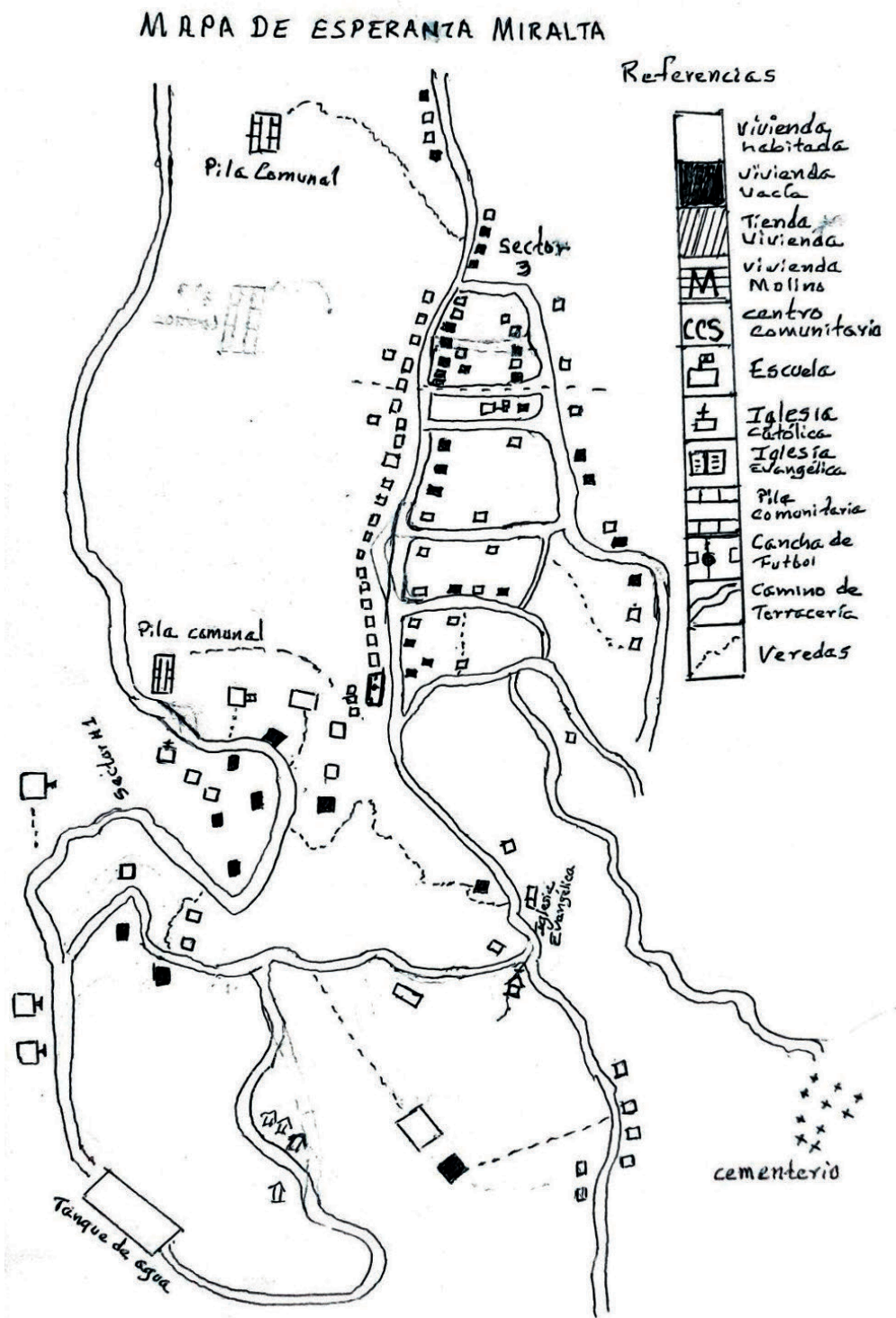


Ilustración 82: Mapa de características geográficas de Nueva Esperanza Miralta (W. Mazariegos, 2024).

Demografía

La comunidad de Nueva Esperanza Miralta inició con 141 asociados, pero algunos se retiraron. Actualmente, aproximadamente 60 familias habitan el lugar.

Economía

Los habitantes de la comunidad se dedican a la producción de café y nuez de macadamia. El café se beneficia y negocia en grupo llevándolo a Coatepeque. Incluso llegan compradores intermediarios a la comunidad. Varios vecinos trabajan en las fincas vecinas como jornaleros, algunos trabajan en Quetzaltenango y otros, han migrado hacia Estados Unidos.

Pecuaría

La mayoría poseen y crían aves de corral como: pollos y patos. También poseen gatos y perros.

Comercio

Los comunitarios cultivan diferentes variedades de café como catuaí, catimor y robusta, macadamia y algunos árboles frutales como limón, guanaba, mandarina, naranja, mango y carambola. El café lo venden en Coatepeque, Quetzaltenango donde hay varios beneficios y compradores, y se consiguen buenos precios. La nuez de macadamia se vende a la comunidad de La Alianza.

En Esperanza Miralta hay algunas tiendas con artículos de consumo diario. Sin embargo, la mayor parte de vecinos hacen sus compras en Retalhuleu.

Organización Social

En la comunidad funciona ACAMAN, la asociación que lidera todas las acciones en pro del vecindario.

Instituciones

El Ministerio de Educación juega un papel importante en la comunidad debido al pago de

maestras y la implementación de varios programas de apoyo. Acá también trabaja el Instituto Nacional de Bosques -INAB que brinda incentivos económicos por el mantenimiento de bosques y asesoran a los vecinos. La Municipalidad de El Palmar apoyó en la construcción de las primeras aulas para la escuela y la construcción y pavimento de la carretera principal.

Gobierno Local

La Alcaldía Auxiliar juega un papel importante en la solución de problemas como robos, peleas y personas en estado de ebriedad. Las situaciones más críticas se trasladan al Juzgado de Paz ubicado en la cabecera municipal de El Palmar.

Grupos de Poder

Entre estos resaltan el COCODE, la auxiliatura y las iglesias, católica y evangélica.

Medios de Comunicación

Las asambleas ordinarias son cada mes y las extraordinarias se desarrollan de acuerdo con las circunstancias y las autoridades auxiliares citan a las personas. Para estas convocatorias se apoyan por medio de llamadas telefónicas, aunque debido a la falta de torres de las empresas telefónicas es difícil encontrar señal para poder comunicarse.

Educación

Antes de tener un edificio escolar, los maestros y niños caminaban para llegar a la escuela de San Antonio Buena Vista y recibir su educación primaria (Ilustración 83). En el 2010, inician las gestiones para lograr la construcción de cuatro aulas; de esta manera, los niños dejan de ir a la escuela vecina y pueden recibir su educación dentro de la comunidad. En la actualidad, la escuela consta de los dos niveles educativos, preprimaria y primaria. Los jóvenes van a San Antronio Buena Vista para recibir el ciclo básico dentro del Programa de Núcleos Familiares Educativos para el Desarrollo -NUFED. El NUFED es el Centro Educativo Oficial del Ciclo de Educación Básica del Nivel Medio que desa-

rolla el proceso educativo aplicando la pedagogía de la alternancia. Con relación al diversificado, los jóvenes lo reciben en los centros educativos de la ciudad de Retalhuleu.



Ilustración 83: Escuela de preprimaria y primaria de la comunidad Nueva Esperanza Miralta (W. Mazariegos, 2024).

Salubridad

Los vecinos son afectados por enfermedades como tos, gripe y fiebres. La comunidad no cuenta con un Puesto de Salud, pero sí con un Puesto de Convergencia (Ilustración 84). En este atienden dos veces por semana y, una vez al mes atiende un médico acompañado por enfermeras. El médico ve a las señoras embarazadas y a los niños, para medir su talla y peso.



Ilustración 84: Puesto de Convergencia que atiende la salud de la comunidad (W. Mazariegos, 2024).

Vivienda

Cada familia cuenta con su propia vivienda gracias al apoyo del Fondo para la Vivienda -FOPAVI y se ha logrado que más socios sean apoyados con vivienda. En lo referente al agua

potable, primero el servicio llegó a 40 familias, luego a 63 y ahora hay 99 familias que tienen el recurso en sus viviendas. También se cuenta con llena cántaros. El año pasado el alcalde municipal donó 300 tubos y se está tramitando la construcción de un tanque de distribución y que la hidroeléctrica colaboró con un terraplén. Las viviendas no cuentan con drenaje, pero sí con agua y energía eléctrica.

Costumbres

Noviazgo y Matrimonio

El proceso de noviazgo de los jóvenes inicia en los caminos o en algún tipo de reunión. A la hora de la pedida, algunas señoritas ya se encuentran embarazadas. Lastimosamente, algunos novios no se quieren responsabilizar. Se considera que los jóvenes deben conocerse bien previo a casarse. En el pasado, los jóvenes esperaban para pedir permiso y conocer más a fondo a la señorita. Los padres con facilidad autorizaban el permiso, sin tanta exigencia.

Después de la ceremonia civil y religiosa, los familiares del joven brindan un almuerzo o cena de acuerdo con la hora de la celebración. El platillo servido consiste en pepián, pollo rostizado, churrasco acompañado de tortillas, gaseosas y hasta cervezas. Usualmente, esta comida es en casa de la novia o en la iglesia.

Muerte

Como en todas las otras comunidades, a los que acompañan a la velación se les da pan con café y, en algunos hogares se brinda licor. El día siguiente, después del entierro se brinda un almuerzo a los que realizan la sepultura y una refacción, consistente en pan con agua gaseosa, para los que acompañan. A los finados se entierran en el cementerio de la comunidad.

Fiestas

El 27 de febrero se celebra el aniversario de la comunidad. En la celebración se presenta un concierto de marimba y, como punto central se da lectura a la reseña histórica de la comunidad. También se celebra la palabra de Dios, a partir de las 10:00 de la mañana en adelante (Ilustración 85).



Ilustración 85: Iglesia de la comunidad Nueva Esperanza Miralta (W. Mazariegos, 2024).

Así mismo, el 18 de diciembre se celebra la fiesta en honor a la Virgen de La Esperanza. Esta fiesta inicia a partir del 10 de diciembre con un novenario en la iglesia católica. El día 17 sale una procesión con quema de bombas y cohetes y música de banda. El día 18, a partir de las 4:00 de la mañana celebran la alegre alborada y, a partir de las 10 de la mañana celebran la Santa Misa. Mientras tanto, los jóvenes realizan encuentros deportivos en el campo de fútbol de la comunidad.

Semana Santa

Durante la Semana Santa hay varias actividades religiosas, el Jueves Santo el lavatorio de los pies; Viernes Santo por la mañana el viacrucis y a las 3 de la tarde la oración de la cruz; y el Sábado de Gloria la vigilia pascual de las 7 de la noche.

Los jóvenes presentan a Judas en el juego de judíos. Los comunitarios elaboran su pan desde el Viernes de Dolores. Algunos realizan visitas familiares e intercambio de pan.

Día de los Santos

La comunidad tiene un cementerio de 10 cuerdas y se ubica a una distancia de las viviendas. Cada primero de noviembre, los comunitarios van a limpiar y adornar a sus finados con coronas, chalinas, flores, velas o candelas.

Navidad

La celebración inicia el 16 de diciembre con las alegres posadas. Cerca del 24, las familias elaboran tamales, algunos asisten a alguna congregación religiosa donde pasan la medianoche. Otras familias no esperan allí la medianoche, pero se dan el respectivo abrazo, queman cohetes, bombas y comparten un tamal. El 25 de diciembre, por la tarde las personas católicas van a la celebración de la palabra.

Año Nuevo

El 31 de diciembre, a partir de las 8 hasta las 10 de la noche, los vecinos se reúnen en la iglesia católica para la celebración de la palabra. Luego, cada familia se encamina a su hogar para comer en familia. El primero de enero a las 5 de la tarde se celebra la misa en la iglesia católica.

CAPÍTULO DIEZ

COMUNIDAD LA ALIANZA

Límites

La Alianza (Ilustración 87) colinda hacia el norte con las fincas Vetila y El Retiro; al sur con la Finca La Viña; al este con las fincas El Rosario y San José; y al oeste con fincas San Rafael y El Retiro.

Geografía

La comunidad se encuentra a una altitud de 796 metros sobre el nivel del mar y presenta un clima templado debido a la variada vegetación. La topografía del área es en un 60% plana y 40% quebrada y cuenta con algunos riachuelos. La vía de comunicación (Ilustración 86) de la población es una carretera empedrada y de terracería que comunica con la comunidad al norte de Nueva Esperanza Miralta y al sur con Cuatro Caminos, Retalhuleu.



Ilustración 86: Camino vecinal de la comunidad La Alianza (W. Mazariegos, 2024).

Historia

La comunidad de La Alianza surge a finales de los años 1990, después de una serie de luchas entre los dueños de la finca de producción de café y los trabajadores. La Alianza era una finca grande propiedad de don Melvin Monzón y Rafael Monzón. Esta finca junto a Esperanza Miralta y otras ubicadas en la zona de Chubá, Colomba Costa Cuca eran áreas habitadas por jornaleros-colonos. En esta área y por generaciones, los colonos provenían de diferentes lugares de Guatemala. Así, es como surgen los colonos de la quinta generación. Quienes habitaban en La Alianza, eran descendientes de los abuelos de Malacatancito y de Génova. Entre estos, la familia Recinos Morales fue quien organizó a las demás familias y de esa manera inició la posibilidad de la comunidad La Alianza.

En 1990 bajó el precio del café y el propietario de la finca realizó varios préstamos al banco para continuar con la siembra café y macadamia. Sin embargo, la caída del precio provocó serios problemas, ya que no pudo amortizar los intereses y capital al banco. Mientras tanto, tampoco pudo pagar a los trabajadores, debiéndoles aproximadamente año y medio de salarios. Debido a esto, a finales de 2001 e inicios de 2002, los trabajadores obtuvieron el acompañamiento de la Unidad de Acción Sindical y Popular -UASP para formar una organización ADOC junto a la figura de CALDH. Después de una serie de enfrentamientos, los trabajadores ganan una demanda pública. Poco después, el banco ejecuta la hipoteca de la finca, sin realizar el pago atrasado de la planilla y sin que los trabajadores pudieran tener acceso a la finca en propiedad. Por esta razón, contactaron con el Fondo de Tierras y a la in-

tervención de Nery Barrios, coordinador de la UASP y fue así como don Jesús Godínez viajó hacia Guatemala con la hipoteca y la disposición de vender la finca y para pagar el dinero invertido; iniciando el proceso de compra-venta.

En 2002, con la certeza y ayuda de la organización sindical se optó por tomar la finca pacíficamente. En ese tiempo, un hermano del dueño era el administrador; pero esta persona trataba mal a los trabajadores. Entonces, el 14 de mayo tomaron la finca, bajo amenaza de parte del señor Monzón quien quería evitar la toma. El banco intervino presentando notas y cartas para un desalojo forzado.

De esta cuenta, se dejó la negociación y enviaron a un ingeniero agrónomo con la facultad y potestad de negociar las tierras en tres sesiones. Al principio se planteó un precio de Q2,700,000.00 y al final se bajó a un precio de Q1,700,000.00. El 18 de diciembre del 2004, el Fondo de Tierras entregó la propiedad al sindicato ADOC registrando en el Ministerio de Trabajo.

El sindicato de trabajadores de Finca La Alianza celebró con una gran fiesta, desde el 18 de diciembre de 2004 hasta principios de 2005. Luego, se realizó un diagnóstico para la producción de café y emprender la producción de macadamia.

Mientras tanto, en la comunidad empezaron los cambios con el incremento de la migración de hijos y otras personas. Así mismo, se instala la purificadora de agua de Mazatenango, se hace la compra de semilla y se pudo amortizar un 60% de la deuda y, también se pudo utilizar un 40% de la casa patronal como hotel.

Durante 2005 y 2006, por los procesos del sindicato no se pudo comercializar el producto y se creó una sociedad anónima interna. Muchos socios se salieron del sindicato y se solicitaron los servicios de un abogado, quien sugirió que podían funcionar aún con solo dos miembros para adquirir la calidad de ente lucrativo. Dentro del sindicato quedaron ocho miembros, ya

que 32 renunciaron y se optó por comprarles sus acciones. Desde ese entonces, el sindicato ha tenido a su cargo los aspectos productivos y sociales, priorizando las áreas de salud y educación.

Demografía

La comunidad inicia su proceso de vida con 40 socios y actualmente, tiene 125 familias.

Economía

Todas las familias poseen terreno propio, cultivados de café y macadamia, árboles maderables y frutales. La producción de macadamia (Ilustración 88) subió un 80%, ya que hace dos años el precio llegó a Q700.00 el quintal; aunque luego bajo a Q150.00. En la misma comunidad se procesa la macadamia, a través del proceso de recepción, descascarado y clasificado.



Ilustración 87: Procesamiento de la macadamia (W. Mazariegos, 2024).

Como en otras comunidades, personas trabajan en otras partes del país y han migrado alrededor de 20 personas hacia Estados Unidos.

Pecuaría

Las familias poseen crianza de animales domésticos como pollos, patos, gatos y perros.

Comercio

Con relación a la producción de café, este es beneficiado en la ciudad de Coatepeque que es un buen mercado. La macadamia se proce-

sa y comercializa en otras partes. La comunidad a través de su organización compra macadamia de otras comunidades para realizar el proceso y luego, comercializarlo en otras partes.

Economía en el hogar

Para la época de cosecha toda la familia trabaja y todos aprovechan para agenciarse de fondos, lo que regularmente realiza el jefe del hogar. Hay personas que trabajan a otras partes y con ello contribuyen al mantenimiento del hogar. En la comunidad hay lugares turísticos donde se hace senderismo, hay dos pozas y dos cascadas, los cuales se secan en el verano por la falta de lluvia.

Mapa de la Comunidad



Ilustración 88: Mapa que muestra la ubicación de la comunidad La Alianza (Google Maps).

Organización Social

En la comunidad está el COCODE; así como Utz Che' que apoya a nivel nacional y comunitario la producción, organización y protección del medio ambiente, a través de la conservación sin aplicar productos químicos en las plantas de las parcelas. También se ha recibido el apoyo de AGEXPORT y el Fondo de Tierras y, en el extranjero a través del INTECAP.

Religión

Dentro de la comunidad se encuentran las iglesias, católica y evangélica a las que asisten los vecinos para rendir culto y adoración a Dios.

Instituciones

La municipalidad de El Palmar apoya a la comunidad con proyectos y el Ministerio de Educación a través del pago de los maestros.

Gobierno Local

La Alcaldía Auxiliar mantiene el orden dentro de la comunidad y las situaciones mayores las trasladan al Juzgado de Paz de El Palmar.

Grupos de Poder

La sociedad anónima predomina en la comunidad en lo relacionado a compra y comercialización de productos.

Medios de Comunicación

Algún tipo de reunión se efectúa a través de avisos comunicados personalmente, por los auxiliares y, en algunos casos a través de llamadas telefónicas.

Educación

A partir del proceso de consolidación de las tierras por el Fondo de Tierras, en 2023 se construyeron más aulas y la Municipalidad de El Palmar apoya con los contratos municipales. Actualmente, la comunidad cuenta con los tres niveles educativos preprimaria en sus tres etapas; primaria de primero a sexto grado;

y, por la tarde funciona un centro denominado NUFED que atiende de primero a tercero básico. NUFED atiende con una metodología aplicada a la alternancia de los docentes que atienden los tres niveles educativos, cuyo salario es cubierto por el Ministerio de Educación y la Municipalidad de El Palmar. Al concluir su ciclo básico los jóvenes continúan su carrera en la ciudad de Retalhuleu o en alguna otra parte.

Salubridad

La comunidad no cuenta con edificio para un Puesto de Salud, pero tiene una salita de emergencia para la atención de niños y señoras. En la comunidad hay una enfermera que atiende en determinados momentos, ya que ella forma parte del centro comunitario y se traslada por sus propios medios para apoyar la atención médica a las fincas La Viña, Helvetia, La Suiza, San Antonio Buena Vista y Lotificación San Marcos. Cada mes llega una doctora para atender enfermedades comunes; los casos graves son trasladados al Hospital General de Retalhuleu. En la comunidad hay una comadrona, a quien requieren poco para atender a las señoras embarazadas.

Vivienda

Los habitantes poseen vivienda propia, las cuales están construidas en su mayoría las paredes de block, techo de lámina de zinc y piso de torta de cemento, algunas con un solo ambiente, otras con 2 o más ambientes. Las viviendas cuentan en su mayoría con agua y energía eléctrica, no así de drenajes.

Costumbres

Noviazgo-Matrimonio

Los jóvenes se enamoraban en caminos o en algún tipo de reunión. Hoy día, ya utilizan el teléfono celular para comunicarse y ponerse de acuerdo para reunirse. Durante todo el proceso se obtiene el respectivo permiso y luego, se hace la pedida de mano para establecer la fecha de matrimonio.

El día de la boda, los padres del novio brindan un almuerzo a todos los invitados y de acuerdo su economía, sirven carne de res, pollo, mole, o pepián, acompañado con tamalitos. En otros casos, pueden dar pollo rostizado con tortilla y fresco o gaseosas y, si es por la tarde dan café. La celebración del matrimonio civil es entre las 10 u 11 de la mañana, con la participación del alcalde municipal. El matrimonio religioso evangélico se celebra entre las 4 o 5 de la tarde. Todos los invitados llevan un regalo y luego de la felicitación se sirve el almuerzo o cena, después se retiran todos los invitados.

Muerte

Cuando algún vecino fallece se hace la velación, con algún servicio religioso para la consolación de los familiares. Al día siguiente se lleva a cabo el sepelio.

Semana Santa

Al igual que en otras comunidades, muchas familias preparan el pan para compartir con familiares, amigos y vecinos. En esta fiesta se pasea a Judas por toda la comunidad.

Día de los Santos

Los comunitarios van a los cementerios para adornar con coronas, chalinas, flores y candelas a sus seres queridos.

Noche Buena

La mayor parte de las familias preparan los tradicionales tamales, para compartir a medianoche, después de darse el respectivo abrazo con familiares y amigos. En el campo de fútbol se realizan cuadrangulares de fútbol y por la noche queman de coheteros.

Año Nuevo

Al igual que en la Navidad, hay familias que preparan tamales para degustarlos a medianoche del 31 de diciembre. Al campo de fútbol llegan equipos invitados para participar de alegres triangulares o cuadrangulares de fútbol. Por la noche, se queman cohetes y también se dan el respectivo abrazo. El primero de enero, algunos vecinos viajan a la cabecera municipal de El Palmar.

CAPÍTULO ONCE

PARCELAMIENTO EL TINECO

Límites

El parcelamiento El Tineco (Ilustración 90) se ubica en la parte suroeste del municipio de El Palmar. Tiene como colindantes a los siguientes, al norte la comunidad La Alianza y Finca La Asunción; al sur la comunidad Palmera Xolwitz; al este Monte Margarita; y al oeste Finca San Francisco. Dista de la cabecera municipal 23 Kilómetros.

Geografía

El Tineco posee una extensión de una caballería con tres manzanas y posee una altitud de 825 metros sobre el nivel del mar. También tiene un clima templado y el territorio es un 50% plano y un 50% quebrado. Los suelos se caracterizan por una mezcla de tres capas, pómez, tierra ne-

gra y barro. Su hidrografía consiste en dos ríos, El Tarro y Piedra. Las vías de comunicación se caracterizan por ser de terracería (Ilustración 89). En el centro de la comunidad pasa un camino de terracería que comunican, al sur con Monte Margarita vía Nuevo San Carlos, por un lado y vía Niminá, por el otro y hacia el norte comunica con Finca La Viña.

Mapa de la Comunidad

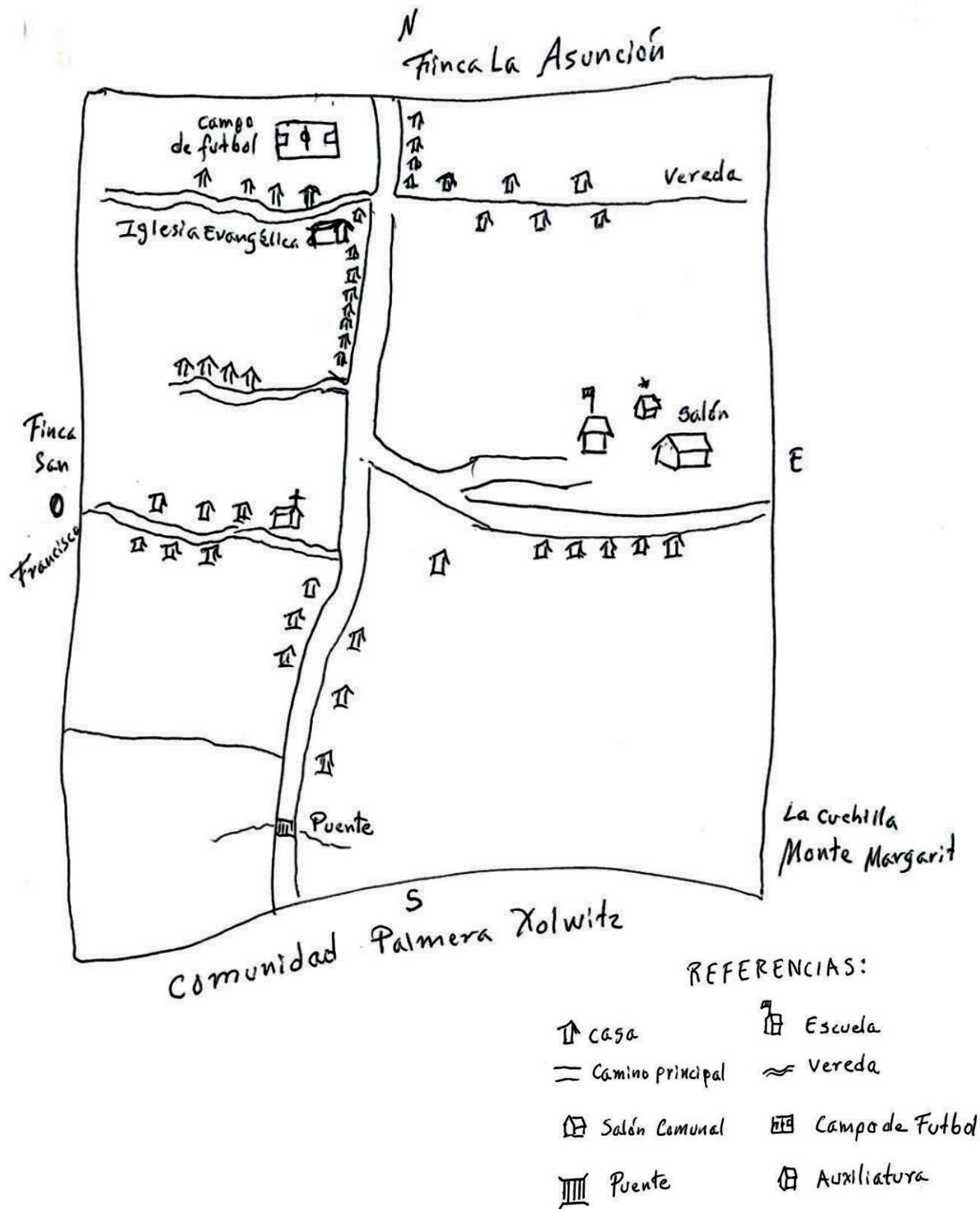


Ilustración 89: Características del parcelamiento El Tineco (W. Mazariegos, 2024).



Ilustración 90: Camino del parcelamiento El Tineco (W. Mazariegos, 2024).

Historia

Inicialmente, El Tineco era un terreno baldío propiedad de Finca Helvetia que se repartió como parcelamiento en 1958; pero, se lo quitaron a la gente en 1962. En principio, estas tierras pasaron a poder del banco y posteriormente fueron vendidas al señor José Luis Arriaza. El señor Arriza las repartió entre la gente y, posteriormente, vuelven en posesión a Finca Helvetia. Después, el área es dada a los colonos.

Entonces, los primeros habitantes de El Tineco fueron don Pascual Alonzo, Aparicio Itzep Arreaga, Bartolo López, Luis López, José Gómez; y, después vinieron los Santiago Andrés. Algunos vecinos indican que las tierras pertenecían a Finca Monte María, previo a pasar en poder de Finca Helvetia. La historia cuenta que el propietario era Eduardo Mora quien hereda a un hijo; pero, como bebía mucho empeñó las tierras con el patrono de Finca Helvetia. Al no poderle pagar le embargaron los terrenos. Según se sabe, Finca Helvetia colocó como guardián a una persona de San Martín Chile Verde, conocida como el Mequito y por este sobrenombre se llaman estas tierras El Tineco.

Demografía

El Tineco inicio con siete familias y, posteriormente fueron llegando más habitantes de las etnias Q'anjob'al, Mam y no indígenas o ladinos. Actualmente, la población consta de más de 650 habitantes.

Economía

Todos los habitantes poseen las tierras en propiedad, en las cuales cultivan café, cacao y árboles frutales. Para el cultivo de café hacen los almácigos para trasplantarlos a bolsas y cuando las plantas adquieren una altura determinada son trasplantadas a los ahoyados de 20x20x20 centímetros. Por la falta de recursos, los pobladores utilizan abono orgánico; aunque hay más de algún vecino que utiliza abono químico sintético.

Regularmente, la siembra de café se realiza al inicio de la época de lluvia, durante los meses de mayo y junio. La cosecha se da durante los meses de septiembre y octubre. En esta actividad contribuye toda la familia, ya que el quintal de café se paga de acuerdo con el costo del mercado local o como a el precio que manejan los intermediarios. Fuera de la cosecha y para los cuidados normales, limpias y podas de la plantación y árboles de sombra la paga es de alrededor de Q18.00, por jornal.

Actualmente, en la comunidad hay un molino para moler maíz y tiendas con productos de consumo diario. En el aspecto de la migración hacia Estados Unidos, varias personas han migrado y esto ha permitido la mejora de su estilo de vida. En este parcelamiento, trabajan durante todo el año tanto los hombres como las mujeres en las fincas de café o de macadamia, para así poder sostener sus hogares.

Pecuaría

Como una actividad de la mujer y los hijos, en la mayor parte de los hogares se crían pollos, marranos, patos, gansos, pijijes y, además, tienen perros. En la actualidad, comercializan los animales a nivel interno o los usan para su consumo.

Comercio

El café es el producto básico de la economía, el cual se comercializa por medio de intermediarios de las comunidades vecinas, quienes lo venden en la ciudad de Retalhuleu. Hay quienes venden el café en el municipio de Coatepeque, Quetzaltenango.

La producción pecuaria es para el consumo de la familia. Para el abastecimiento de la comunidad existen tiendas, molinos y, anteriormente, había un destazador de marranos, pero hoy día esta es una actividad esporádica. En la actualidad, las familias se abastecen regularmente en la ciudad de Retalhuleu ya que cualquier día de la semana salen los picops y pueden ir a traer sus productos de consumo diario.

Organización Social

Dentro de la comunidad hay personas que conforman una asociación integrada por vecinos de otras comunidades. El objetivo de esta asociación es la búsqueda de progreso de sus comunidades, a través de obras de infraestructura. La sede de esta asociación está en Cantón Granados, Nuevo San Carlos, Retalhuleu. Actualmente, están trabajando el aspecto de la personalidad jurídica.

Así mismo, en la comunidad hay un Comité Pro-mejoramiento, un Comité Pro-Agua Potable y un patronato de padres de familia para la escuela. Cabe resaltar, el trabajo desarrollado por el Comité Pro-mejoramiento dentro de la comunidad que ha impulsado la búsqueda de fuentes de financiamiento para las distintas obras de infraestructura. En este papel, la municipalidad de El Palmar ha invertido parte de los distintos recursos con que cuenta tanto en esta comunidad como en las demás comunidades del municipio.

Gracias a las gestiones del Comité se han logrado distintas obras como la construcción de la escuela en 1988, el Juzgado Auxiliar en 1987, la introducción de agua potable en 1990, el Salón de Usos Múltiples en 1991 y la introducción de

luz eléctrica en 1997; así como la construcción de algunos puentes, a partir de 1998.

Desde hace varios años inició el funcionamiento del Consejo Comunitario de Desarrollo- COCODE que vino a suplir las funciones del Comité Pro-mejoramiento. El COCODE busca ejecutar todo tipo de proyectos de infraestructura; pero los representantes están dentro por un período máximo de dos años que son prorrogables o revocables, de acuerdo con sus funciones. El esfuerzo conjunto de las comunidades El Tineco, Monte Margarita y Palmera Xolwitz logró la construcción de la carretera de 1 Kilómetro lineal y también han logrado la construcción de un Salón Comunal y, además la construcción de 100 metros lineales de un empedrado fraguado. Así mismo, después consiguieron la construcción de 356 metros lineales por 5 metros de ancho desde la vuelta de la iglesia hasta el frente del campo de fútbol. Con los fondos donados por un vecino se construyó un callejón. En el 2005, la Cruz Roja de Panamá donó a la comunidad dos bocinas, un amplificador y láminas.

Religión

En la comunidad hay personas que profesan la religión católica y la evangélica, con una buena relación entre las mismas. En la actualidad, en una parte alta de la comunidad, la iglesia católica tiene su propio templo para las celebraciones; y hay también una iglesia evangélica cuyo templo se ubica en el centro de la comunidad.

Instituciones

Entre las instituciones que apoyan a la comunidad está la municipalidad de El Palmar, a través de una serie de proyectos de obra gris. Así también lo hace el Ministerio de Educación, a través del pago del salario de maestros y una serie de programas educativos.

Gobierno Local

Se puede considerar como base del gobierno local a la Alcaldía Auxiliar o Auxiliatura que está integrada por un Alcalde Auxiliar Primero y un Alcalde Auxiliar Segundo, quienes son

apoyados por seis regidores. El papel que juega la Auxiliatura es importante porque es el enlace entre la comunidad y las autoridades judiciales y municipales. Así también se encargan de velar por el orden dentro de la comunidad.

Actualmente, este gobierno local cuenta con su propio edificio y trabajan en conjunto con el COCODE. Cuando algún vecino demanda o denuncia a otra persona se le cita, para poder escuchar conjuntamente a todas las partes y llegar a una solución pacífica. En caso no se de alguna solución, el caso es trasladado al Juzgado de Paz de El Palmar.

Grupos de Poder

Los grupos como las iglesias, auxiliatura y los comités organizados ejercen cierto poder y tienen injerencia en los asuntos comunitarios. Sin embargo, los grupos más fuertes son el COCODE y la Alcaldía Auxiliar que juegan un papel importante en las situaciones que conciernen a la comunidad.

Medios de Comunicación

En la comunidad no existe algún tipo de medio de comunicación, por lo que cualquier información o convocatoria se realiza de forma verbal, por personal de la auxiliatura o del Comité Pro mejoramiento. Actualmente, los vecinos utilizan sus teléfonos celulares para cualquier comunicación de emergencia; en otros casos lo hace la auxiliatura o los miembros del COCODE.

Educación

En la comunidad hay una escuela pública (Ilustración 91) de cuatro aulas es atendida por dos maestras, quienes imparten clases de primero a sexto grado de primaria. Además, existe CONALFA que atiende por las tardes en las distintas etapas de alfabetización para así ir aminorando el alto grado de analfabetismo, tanto en la comunidad como en todo el país.

En el año 2005 se construyeron dos aulas con tres sanitarios y con su depósito de agua, a un costo de Q196,000.00; posteriormente, se construyeron más aulas. Actualmente, en la escuela laboran maestros presupuestados y con contratos.

La escuela cuenta con educación en los niveles de preprimaria con un total de 38 niños y de primaria con un total de 101 niños. Al seguir a los básicos, los jóvenes van a estudiar al NUFED de Monte Margarita o a la Telesecundaria de Aldea Niminá y, su diversificado realizan en Retalhuleu.



Ilustración 91: Escuela del parcelamiento El Tineco (W. Mazariegos, 2024).

Salubridad

La comunidad no cuenta con un puesto de salud, enfermeras, farmacias o comadronas. Solamente cuenta con dos promotores de salud, uno se dedica a inyectar y el otro no presta servicio alguno. Debido a esta falta en el sistema de salud, los comunitarios son atacados por varias enfermedades como gripe, diarrea, artritis, amebas y tuberculosis. Otras enfermedades como las lombrices regularmente se observan durante el mes de mayo y los catarros durante el mes de diciembre. Los vecinos, ante cualquier necesidad por enfermedad común deben ir a la aldea Niminá. Cada mes se llevan a cabo las jornadas médicas que consisten en vacunación, medición de peso y talla de niños y algún tratamiento para mujeres embarazadas. Por consiguiente, cuando una persona se encuentra grave se traslada a los hospitales de Retalhuleu u otra comunidad.

En la actualidad, la comunidad cuenta con la infraestructura (Ilustración 92) que se destinó para tener un Centro de Salud que tuvo un costo de Q200,000.00. Lamentablemente, al edificio no se le ha dado el uso adecuado, ya que dispusieron qué como hay un Puesto de Salud en Niminá, no era necesario otro. Entonces, esta construcción es utilizada para guardar todo tipo de materiales.

Para el control de excretas, la mayor parte de familias cuenta con letrinas; pero, hay quienes no tienen acceso a letrinas. La mayor parte de la población también cuenta con agua entubada.



Ilustración 92: Construcción destinada para ser el área de salud (W. Mazariegos, 2024).

Vivienda

Los habitantes de El Tineco poseen vivienda propia que, usualmente es de un solo ambiente. Estas viviendas están construidas con un techo de lámina de zinc de una sola agua, sus paredes algunas son de bloc, tablas, tarro u otro material y el piso de tierra. Cabe señalar que la mayor parte de viviendas cuentan con agua entubada, luz eléctrica y letrinas. Las vías de comunicación dentro de la comunidad son veredas y callejones, con la carretera que atraviesa la población.

Algunas familias cuentan con viviendas de block, techo de lámina de zinc, piso de torta de cemento o piso de mosaico y tienen de dos a tres ambientes con la cocina por aparte. A veces estas casas cuentan con un corredor. La comunidad no cuenta con drenajes.

Costumbres

Noviazgo y Matrimonio

El noviazgo inicia en el trabajo o en los caminos. Seguidamente, los padres del joven van a la casa de la señorita a solicitar el permiso oficial, para que el caballero pueda llegar con toda confianza a visitar y platicar con su novia. Después de un tiempo prudencial, en algunos casos se hace la pedida y fijan la fecha del remate o de una vez se hace el remate. La celebración del remate o unión de hecho se hace invitando a gaseosas y panes.

Hoy día, estas costumbres han cambiado. Lo relativo al permiso y al remate se ha obviado, pues algunos jóvenes deciden raptar a las señoritas. Aunque, hay algunas familias que deciden casar a sus hijos ante la autoridad municipal y en algunos casos ante un jefe de culto.

El matrimonio civil lo realiza el alcalde municipal y el religioso lo celebra, ya sea el sacerdote o el pastor evangélico. El día de la boda, después de la ceremonia y celebración del matrimonio y de la entrega de regalos, los padres brindan a los invitados un almuerzo consistente de pollo rostizado con arroz, salsa de tomate, tortillas y gaseosas.

Muerte

Como en la mayor parte de las comunidades del municipio, al fallecer alguna persona hay una velación y se reparte café con pan, cigarrillos y, en algunos casos, aguardiente. Al día siguiente se va al entierro y después, a los que asisten se les ofrece pollo en caldo acompañado de tortillas y fresco de horchata. Regularmente, se celebran las misas de los nueve días y el cabo de año.

La comunidad cuenta con un área de 10 cuerdas ubicada en la Viña, destinada como cementerio.

Fiestas

En El Tineco no hay fiesta patronal o titular, pero sí celebran las fiestas tradicionales del país. Hoy día, celebran el 11 de noviembre a San Martín como patrono del lugar. En esta fecha sólo se celebra misa y quema de cohetes.

Semana Santa

Como en otras comunidades, acá se acostumbra a hacer panes el Martes y Miércoles Santo. El miércoles, los Judas recorren la comunidad. El Jueves Santo por la mañana reparten los panes entre las familias y al mediodía se brinda la comida. Ese mismo día y Viernes Santo es el juego de judíos que recorre la comunidad. El Sábado de Gloria algunos vecinos van al puerto y otros regresan a sus trabajos.

También salen procesiones durante la Cuaresma.

Día de los Santos

Las familias se preparan desde el 31 de octubre con las coronas y demás adornos que llevan el primero a los cementerios donde están sus difuntos.

Noche Buena

Del 16 al 24 de diciembre sacan las posadas. El 24 de diciembre se espera hasta la medianoche para comerse un tamal y en algunos casos, tomarse una copa de aguardiente. La comunidad continúa con la tradición de hacer tamales, comprar pan de rodaja y hacer ponche, para esperar la medianoche del 24 de diciembre y quemar cohetes. El día 25 de diciembre las familias descansan en sus hogares.

Año Nuevo

El 31 de diciembre se reúne la comunidad en la auxiliatura para observar el cambio de autoridades. Ese día dan tamales, panes y café a todos los presentes. A la medianoche hay tamales, ponche, cohetes y se dan el abrazo de Año Nuevo. El primero de enero viajan a la cabecera municipal de El Palmar para presenciar el cambio de varas. Otras familias descansan o van al Balneario El Chapuzón.

CAPÍTULO DOCE

MONTE MARGARITA

Límites

La comunidad de Monte Margarita (Ilustración 94) se encuentra ubicada en la parte suroeste del municipio de El Palmar. Tiene como colindantes hacia el norte la comunidad Esperanza Miralta; al sur la aldea Granados; al este la aldea Niminá; y al oeste la Finca Monte María. Este poblado dista de la cabecera municipal 32 Kilómetros.

Geografía

La extensión territorial de Monte Margarita es de 2,008 cuerdas y se ubica a una altitud de 830 metros sobre el nivel del mar. Posee un clima templado y una precipitación pluvial elevada debido a la vegetación. La topografía del lugar se muestra un 90% quebrado y un 10% plano, con el Río Candelaria, dos pozos secos y varios riachuelos. Las vías de comunicación (Ilustración 93) consisten en una carretera de terracería que comunica con la aldea Niminá vía San Luis Retalhuleu y vía Monte María Granados, Nuevo San Carlos, Retalhuleu.

Historia

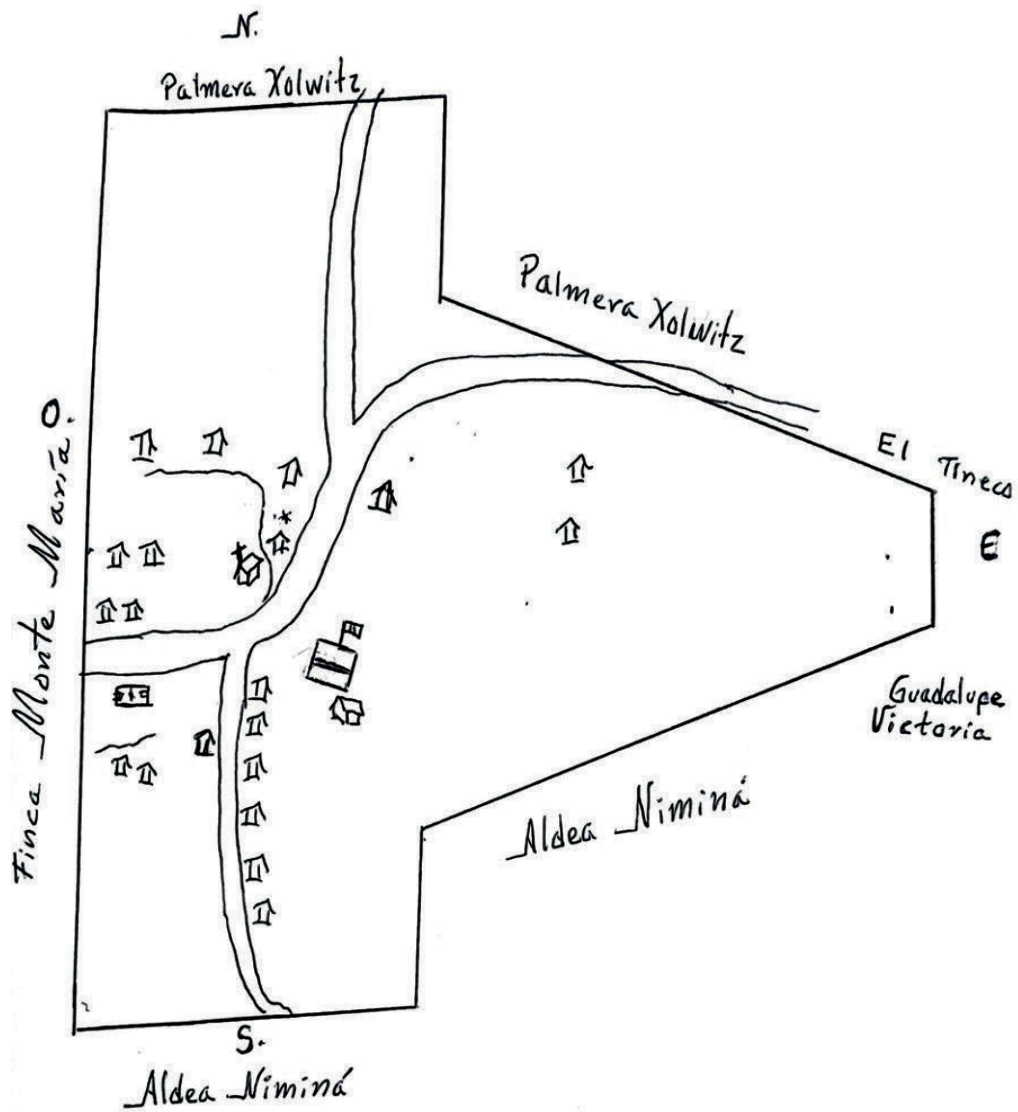
La comunidad de Monte Margarita surge el 13 de junio de 1962 cuando Finca Helvetia y Finca La Suiza entregaron la tierra a sus trabajadores, como parte del pago de su tiempo por el trabajo realizado durante años. Hicieron las parcelas beneficiando a 74 personas y sus familias con un título de propiedad. Entre 1963 y 1964 llegaron 10 familias para habitar el área. Sus primeros habitantes fueron don Juan Vásquez, Vicente Chan, Pedro Francisco, Jesús Leandro López, quienes provenían de Finca Helvetia y Finca La Viña. Posteriormente, fueron despedidas más familias de las fincas, quienes se constituyeron en nuevos vecinos del lugar. El costo de cada cuerda de terreno era de Q0.50. Ese dinero fue utilizado para el pago de ingenieros y las mediciones de las tierras, así también para cubrir otros gastos y necesidades.

El nombre del lugar se originó porque, anteriormente en la guardianía de la Finca Helvetia vivió un señor, quien tenía dos esposas. Ambas se llamaban Margarita y por eso se decidió ponerle al nuevo poblado Monte Margarita.



Ilustración 93: Calle principal de la comunidad (W. Mazariegos, 2024).

Mapa de la Comunidad



REFERENCIAS

 Vivienda	 Iglesia
 Escuela	 Carretera
 Vereda	 Límite
 Auxiliatura	

Ilustración 94: Mapa mostrando características de la comunidad Monte Margarita (W. Mazariegos, 2024).

Demografía

La comunidad inicia con 10 familias y en la actualidad, la mayoría son mujeres. La población está formada por distintos grupos étnicos, un 5% K'iche', 25% Mam y 70% ladinos o no indígenas.

Economía

Todos los habitantes de la comunidad poseen tierra propia, en las cuales cultivan café, banana y plátano; siendo, el café el cultivo principal para la economía los comunitarios. Además, cultivan árboles frutales y en el perímetro de sus viviendas cultivan güisquil, flores y chiltepes.

La siembra del café es en los meses de mayo y junio; y, la cosecha de septiembre a noviembre. El salario por jornal está entre los Q17.00-20.00. Durante la cosecha, las familias completas van a cortar café y obtienen como salario unos Q25.00 por quintal cosechado.

Actualmente, siembran café borbón y robusta por ser los más fuertes. Además, siembran cacao y maíz; obteniendo Q1,500.00 por quintal de cacao. Las familias también trabajan en las fincas vecinas y algunos son albañiles, herreros, carpinteros, sastres, costureras o panaderos que son oficios que generan ingresos para el sostenimiento del hogar.

Pecuaría

En los hogares se crían gallinas, chompipes, patos y marranos; también tienen perros. En Monte Margarita, algunos vecinos crían ganado vacuno.

En la actualidad, los vecinos tienen crianza de animales domésticos y hay familias que llegan a criar hasta 100 pollos. Estos pollos son vendidos dentro de la comunidad y también son para el consumo familiar.

Industria

En la comunidad hay algunos artesanos como canasteros. Estos artesanos quienes realizan

sus actividades dentro de sus hogares y los canastos son usados para el corte de café. Además, en la población hay carpinteros y albañiles. Así mismo, hay personas que se dedican a fabricación de máscaras para judíos y para los convites que venden a precios módicos.

Comercio

La comercialización de los productos agrícolas como el café (en cascabillo) se hace a través de intermediarios que llevan a vender el producto a Coatepeque y Retalhuleu. Los animales domésticos usualmente son para el consumo de la familia; con excepción del ganado porcino que es vendido dentro de la comunidad y el ganado vacuno que lo comercian en Retalhuleu.

Para el abastecimiento de las familias existen los siguientes comercios, cinco tiendas, tres molinos, una carnicería de res, una marranería y una mini farmacia o dispensario de la parroquia. También hay tiendas que comercializan ropa para mujeres, hombres y niños e incluso venden zapatos. Los fines de semana, la mayoría de las familias viaja a la ciudad de Retalhuleu para abastecerse de otros productos como herramientas de labranza, agroquímicos, etc.

Organización Social

Dentro de la comunidad hay una cooperativa que inició operaciones como pre-cooperativa, en 1986. La cooperativa recibió su personería jurídica en 1990. Esta cooperativa es integral agrícola y se creó dentro de una tienda de consumo. Lamentablemente, hoy la cooperativa está a punto de desaparecer debido a varios robos que han sufrido y por la falta de asesoría y recursos económicos. Esto posiblemente se deba, en parte a la lejanía de la comunidad dentro de contexto municipal.

También existe un Comité Pro-mejoramiento que ha aportado tiempo, esfuerzo, trabajo y recursos para lograr la construcción de la escuela y obtener el terreno para el cementerio. Existe el Comité Pro-agua que consiguió el abastecimiento de agua potable y manteni-

miento de los desperfectos en línea de conducción.

Hay varias organizaciones religiosas evangélicas y católicas y para la práctica del deporte como el fútbol. La práctica de fútbol se realiza, por las tardes, frente a la escuela y auxiliatura; ya que no se cuenta con un área deportiva.

La Alcaldía Auxiliar cuenta con edificio propio (Ilustración 95) que fue construido en 1982. El COCODE trabaja dentro de la comunidad y como en otros poblados vino a suplir las funciones del Comité Pro-mejoramiento. Además, hay una Organización de Padres de Familia -OPF que apoya a la escuela.



Ilustración 95: Edificio donde funciona la Alcaldía Auxiliar de Monte Margarita (W. Mazariegos, 2024).

Instituciones de Apoyo

El desarrollo de la comunidad es apoyado por algunas instituciones públicas, como la Municipalidad y el Ministerio de Educación. Además, existe el apoyo religioso de parte de la iglesia católica.

Se recibe apoyo del Ministerio de Educación por medio de la paga del salario de maestros y apoyo de los distintos programas. La municipalidad contribuye con algunas obras de infraestructura. El Consejo Departamental de Desarrollo -CODEDE y la COPAVI son instituciones que brindan vivienda a las personas. La institución Vid y Panpanos ayudó para la graduación de un estudiante de maestro y para construir un salón de eventos y reuniones para jornadas médicas (Ilustración 96).



Ilustración 96: Salón construido por la institución Vid y Panpanos (W. Mazariegos, 2024).

Gobierno Local

La comunidad se rige a través de la auxiliatura que juega un papel importante como el enlace entre instituciones gubernamentales y municipales. La auxiliatura se encarga del orden dentro de la comunidad resolviendo situaciones sencillas en el Juzgado Auxiliar; y, elevando a la autoridad superior, Policía Nacional Civil y Juzgado de Paz de El Palmar, los problemas graves. La auxiliatura está conformada por un alcalde auxiliar primero y un segundo apoyados por diez auxiliares (Ilustración 97). Es interesante notar que el primer alcalde auxiliar fue don Favio Rodas y el primer regidor don Claudio Cortez Méndez. Esta auxiliatura fue autorizada por el alcalde municipal, Adán Alvarado.



Ilustración 97: Reunión de la auxiliatura (W. Mazariegos, 2024).

COLRED

Esta organización no existe dentro de la comunidad. Sin embargo, los vecinos señalan que CONRED no brinda apoyo para los desastres naturales. Algunos cuentan que en una ocasión hubo un derrumbe sobre una casa y solicitaron su apoyo y el de la Cruz Roja, pero no hubo respuesta. Se debe resaltar que la única institución que cuenta con un Plan de Respuesta es la escuela.

Medios de Comunicación

Las convocatorias a las reuniones son hechas por la auxiliatura que es la encargada de llevar el mensaje de casa en casa. Además, es un medio de correo para los habitantes desde y hacia la cabecera municipal. La comunicación también la hacen por medio de altoparlantes y así reunir a la comunidad en caso de emergencia. La dinámica incluye el uso de una bocina junto a un vehículo que lleva aparatos de amplificación y va recorriendo la comunidad, deteniéndose en ciertos puntos estratégicos. Con la llegada de la tecnología, ya se usa el teléfono celular para comunicarse con mayor rapidez.

Educación

La escuela de la comunidad fue fundada en 1986 y hoy día cubre la educación primaria completa. El edificio es formal y cuenta con paredes de block, piso de torta de cemento y techo de lámina de zinc. Lamentablemente, debido al aspecto económico, jóvenes que terminan su primaria no pueden seguir estudiando por la distancia a que se encuentran las otras escuelas de básicos y diversificado. Sin embargo, en la actualidad la escuela atiende los tres niveles educativos. La preprimaria atiende a 41 niños, la primaria completa instruye un total de 108 niños y el ciclo básico es atendido por un NUFED, con 46 estudiantes. Cada nivel educativo cuenta con sus respectivas instalaciones, sanitario y fosa séptica, agua potable y energía eléctrica. El nivel primario cuenta con aulas en un segundo nivel, gracias al apoyo de la institución Vid y Panpanos. Las instalaciones que usa el NUFED son más sencillas (Ilustración 98).



Ilustración 98: Instalaciones empleadas por el NUFED (W. Mazariegos, 2024).

Desde 1997, la comunidad cuenta con el programa de CONALFA que cubre los años de primero a sexto primaria alfabetizando a la población. En Monte Margarita, aproximadamente un 75% de la población está alfabetizada.

Salubridad

Los habitantes son afectados por enfermedades como la gripe, tos, fiebre y diarrea. Además, padecen de artritis, diabetes y gastritis. Generalmente, los niños padecen de parásitos como amebas, lombrices y solitaria. Estas enfermedades son usuales durante los meses de mayo y junio; y a inicios del verano se desarrollan enfermedades respiratorias. Por falta de recursos económicos, las madres se ven obligadas a trabajar y debido a descuidos con los niños estos sufren de desnutrición. El agua que consume la comunidad no es clorada y, en cuanto al control de excretas los habitantes hacen uso de letrinas.

La comunidad no cuenta con un puesto de salud. Por parte de la iglesia católica solo asiste un médico y se cuenta con un promotor de salud. Hay una jornada médica mensual patrocinada por el Ministerio de Salud y que se instala en el edificio de la auxiliatura. Para los partos hay en la comunidad, una comadrona graduada y dos empíricas. Cuando alguien enferma se le lleva al puesto de salud de aldea Niminá. Para trasladar a los pacientes a los hospitales nacionales es por medio de vehículos particulares.

Vivienda

Los vecinos de Monte Margarita cuentan con vivienda propia. El tipo de vivienda es de un ambiente o individual. Estas están construidas de lepa o costilla de madera, tarro o tablas. La mayor parte de viviendas no cuenta con drenajes o luz, las viviendas utilizan como techo lámina de zinc y su piso es de tierra, en algunos casos de torta de cemento. Debido a la migración hacia Estados Unidos, algunas de las viviendas han sido mejoradas con dos o tres ambientes, corredor y cocina separada, paredes de block, techo de lámina de zinc, piso de torta de cemento alisado y la mayoría cuenta con agua y luz.

Costumbres

Noviazgo y Matrimonio

Los jóvenes y señoritas se conocen normalmente en el trabajo, en las reuniones de cultos religiosos, en fiestas y, por las tardes en la comunidad. Después de tener cierta relación como amigos especiales se acuerda el permiso, entre los padres del joven y de la señorita. En este momento toma un papel importante los testigos o guías, quienes dirigen dicha actividad. La familia del joven lleva consigo aguas gaseosas, licor y cigarros. Anteriormente, había familias que solicitaban tres permisos. Ahora, algunos casos hay chicas que se van sin permiso de su casa. En la última pedida se fija la fecha de la boda y hay padres que solicitan algunas cosas como aguas, pan y otras familias que no piden nada.

Después, debe pasar un tiempo de tres a cuatro meses y es cuando se realiza el remate o la unión de hecho. En esta fiesta llevan consigo maíz, carne y comestibles para la familia de la señorita y, luego recibir a la señorita con sus cosas. Hoy día el matrimonio civil es celebrado por el alcalde municipal. En algunos casos se celebra el matrimonio religioso alguna iglesia dependiendo del credo religioso de las familias o, en la casa del novio o de la novia. Después de la boda y entrega de regalos a los contrayentes, la familia de los novios brinda almuerzo a todos los asistentes. Este

almuerzo consiste en pollo rostizado; pepián o churrasco acompañado de tortillas y fresco o agua gaseosa, dependiendo de las posibilidades económicas de cada familia.

Muerte

Cuando fallece algún vecino se le vela y se reparte café con pan, cigarros y licor. También se nombra a los hombres para abrir la sepultura el día siguiente y después del almuerzo se lleva a enterrar al difunto. La familia del doliente y acompañantes llevan velas, flores, coronas, etc.

En la actualidad, la comunidad ha logrado la ampliación de dos cuerdas de terreno para el cementerio (Ilustración 99).



Ilustración 99: Capilla del Cementerio de la comunidad (W. Mazariegos, 2024).

Fiestas

El primero de mayo se celebra la fiesta en honor a San José Obrero. Los actos de la fiesta son una misa en el templo católico (Ilustración 100), seguida por el baile del convite en el centro de la comunidad y se saca la procesión de la imagen a recorrer las principales calles de la comunidad. Además, se hacen rifas y durante la fiesta acuden personas de fincas y comunidades vecinas. Antes de estas actividades del día, temprano por la mañana se realiza una alborada y desde ese momento la fiesta es transmitida por una emisora radial.

Semana Santa

La celebración de esta fiesta inicia con la elaboración de los panes el Sábado de Ramos y el miércoles se pasea a Judas por las calles

principales de la comunidad. El jueves se intercambia pan entre las familias y vecinos, así como chocolate y garbanzo; hay encuentros deportivos con equipos invitados, el juego de judíos y una discoteca por la noche. El viernes sacan procesiones por las calles, juegan el juego de judíos y para el almuerzo intercambian comidas. El Sábado de Gloria, la iglesia católica realiza la vigilia pascual. Todos los viernes de Cuaresma se realiza el viacrucis que finaliza el Domingo de Resurrección.



Ilustración 100: Iglesia católica de la comunidad (W. Mazariegos, 2024).

Día de los Santos

Los vecinos de la comunidad realizan sus preparativos desde el 31 de octubre. Así, el primero de noviembre, ya tienen coronas, chalinas y las tumbas de sus finados pintadas. El primero, la mayor parte de las familias van al cementerio a dejar coronas, candelas, veladoras, flores y chalinas, a sus seres queridos. En algunos hogares preparan y consumen camote, ayote y arroz en leche. En la iglesia católica se celebra la eucaristía y también se realizan encuentros deportivos. Los evangélicos van, antes o después del primero de noviembre, al cementerio.

Navidad

La iglesia católica realiza posadas del 16 al 24 de diciembre. También hacen preparativos para quemar cohetes, bombas y otros juegos pirotécnicos. Las mujeres preparan los tamales para degustar a la medianoche del 24 de

diciembre. Llegada la medianoche, cada hogar celebra con familiares invitados con cohetes, bombas, tamales, licor, ponche caliente y, dándose el abrazo. El 25 de diciembre hacen una convivencia entre familias celebrando con un almuerzo, de acuerdo con sus posibilidades económicas.

Año Nuevo

Este es celebrado al igual que la Navidad con los mismos preparativos para esperar la medianoche. Las personas que profesan alguna religión acuden a sus templos para participar de los servicios religiosos.

A la medianoche del 31 de diciembre comparten un tamal elaborado por las señoras de la casa y dándose el abrazo. El primero de enero hacen encuentros deportivos en el campo de fútbol de la población. La iglesia católica celebra la palabra; y, en algunas ocasiones, la comunidad realiza algún baile. Algunas familias se van a los ríos y otros a algún puerto.

Cuentos y Leyendas

Cuenta un vecino que en el campo de fútbol se le apareció una mujer, después de algunos minutos se dio cuenta que la mujer lo llevaba agarrado de la cintura. Otro vecino, cerca de un pozo seco pegado a un árbol de guayabo se le apareció un ser de negro. Este se puso en su camino y no lo dejaba pasar. Fue tanto el atrevimiento del vecino que trató de esquivarlo; pero en uno de los intentos cayó a un zanjón.

Otro vecino relató que en cierta ocasión los perros del vecindario empezaron a ladrar mucho. Esto pasaba seguido y entonces, buscaron la forma ver qué les ocurría. Su sorpresa fue grande, porque una de las tantas noches pudo apreciarse claramente que pasaba una sombra, de unos 50 centímetros de alto. Esta sombra provocaba que los perros se alteraran y ladraran constantemente.

CAPÍTULO TRECE

COMUNIDAD AGRARIA PALMERA XOLOWITZ

Límites

La comunidad agraria Palmera Xolwitz (Ilustración 101) colinda al norte con el parcelamiento El Tineco y la Finca San Francisco; al sur con Monte Margarita; al este con El Tineco; y al oeste con Monte Margarita, Finca Santa Agustina y Finca Monte María. La población dista de la cabecera municipal 25 Kilómetros.

Geografía

La extensión territorial de la población es de 3 caballerías y media y se ubica a una altura de 807 metros sobre el nivel del mar. El clima es templado y los suelos están conformados por arenoso, pómez, tierra negra y barrial. En lo que respecta a su hidrografía, acá se ubican los ríos Ixcucúa, Riachuelos y Toná. La comunidad posee un bosque protegido que mide 600 cuerdas. Las vías de comunicación que conectan con Palmera Xolwitz son dos caminos, uno de salida hacia Nuevo San Carlos vía Monte Margarita y otro hacia Retalhuleu vía Niminá y San Luis.

Historia

La comunidad agrícola de Palmera Xolwitz surge a raíz de la venta de la finca con el mismo nombre (Ilustración 102), la cual se encontraba en negociaciones. En vista de esto, un grupo de vecinos se organizó en San Felipe Retalhuleu con el afán de poseer un pedazo de tierra. Estos agricultores estaban encabezados por los señores Rigoberto Montero, Rodolfo

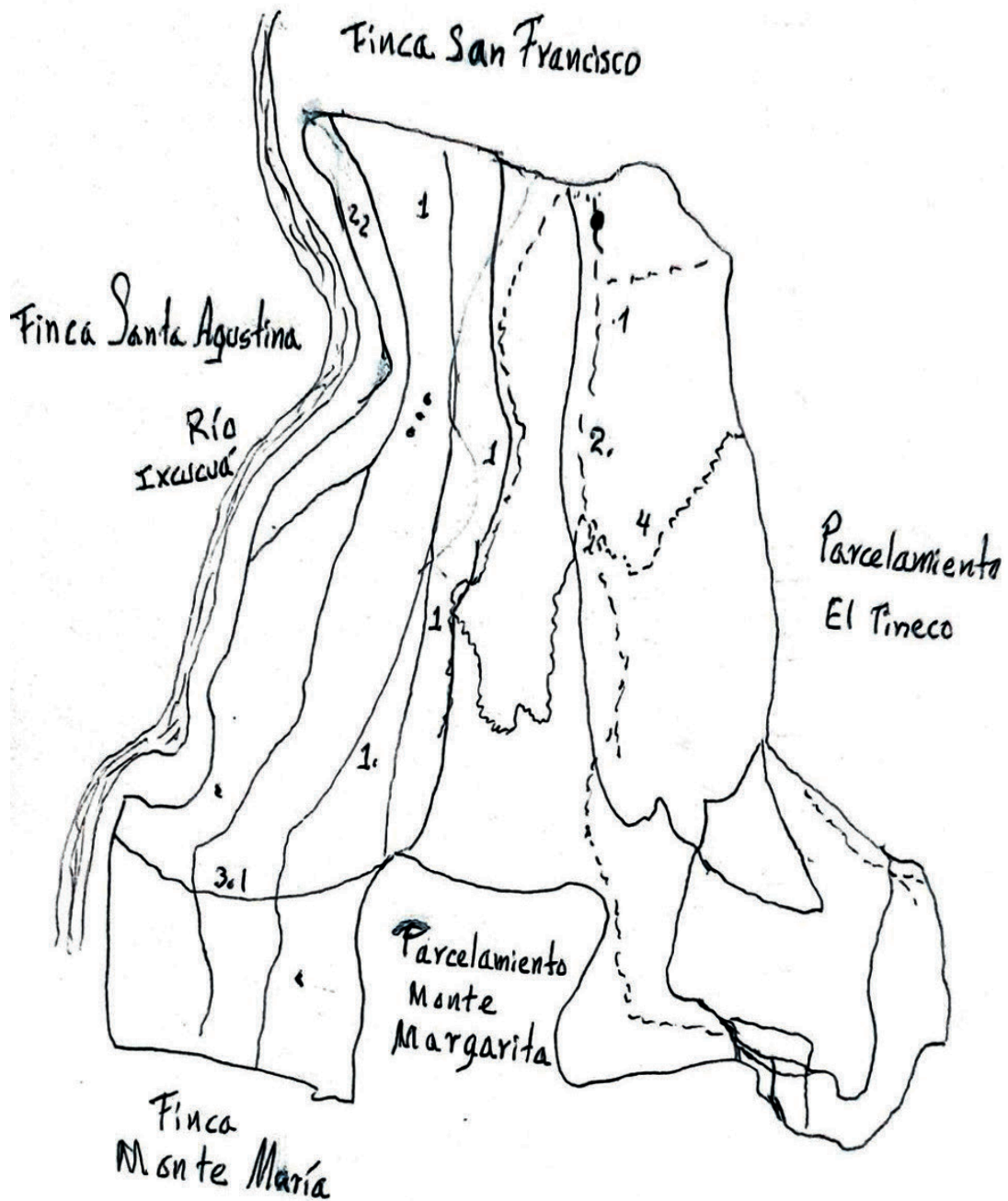
Cuc Solís, Sebastián Alonzo y Cecilio Martínez. A ellos se les solicitó obtener una figura legal, por lo que organizaron la Asociación Campesina San José. En este proceso intervino la Comisión Nacional Indígena y Campesina -CONIC.

A partir de 2001, la Asociación Campesina San José se constituye y registra en el Registro Civil de la Municipalidad de San Felipe Retalhuleu y luego, en el Fondo de Tierras. Finalmente, después de una serie de negociaciones toman posesión de las tierras, el 5 de diciembre de 2003. El nombre de Xolwitz fue dado por el antiguo dueño de la finca, quizá porque la mayoría de sus propiedades llevan el mismo nombre. Xolwitz es una palabra Mam que significa “entre cerros.

Inicialmente la comunidad contaba con 52 familias, pero algunas al observar que la situación de la vivienda no era adecuada aún, desertaron. Entonces, el grupo se redujo a 43 familias. Actualmente, la comunidades habitada por más de 60 familias.

Al realizarse la planificación de la comunidad se contempló terreno para un parque, puesto de salud, cancha polideportiva, campo de fútbol, área para cementerio, tres cuerdas para la iglesia evangélica y dos cuerdas para la iglesia católica. Incluso hay tres calles principales y una central, las cuales se prevé a futuro mejorarlas. En Palmera Xolwitz habitan vecinos de San Felipe, San Luis, San Sebastián y Retalhuleu.

Mapa de la Comunidad



REFERENCIAS:
Construcciones

Ilustración 101: Mapa que muestra las características de Palmera Xolwitz (W. Mazariegos, 2024).



Ilustración 102: Antigua casa patronal de la Finca Xolwitz (W. Mazariegos, 2024).

Demografía

En la actualidad, la comunidad posee 350 habitantes, aproximadamente 150 hombres y 200 mujeres. Dentro de la comunidad viven personas de la etnia Mam, aunque la mayoría son no indígenas hablantes de castellano.

Economía

Todas las familias poseen sus tierras en propiedad, en las que cultivan café de la variedad catimor por su resistencia. También se dedican a la producción de cardamomo, frijol, maíz, ayote y cítricos, pero en pequeña escala. La siembra de café la realizan durante los meses de mayo, junio, julio y agosto; cosechan de septiembre a diciembre.

De la comunidad, algunos jóvenes recién graduados han emigrado a Estados Unidos, debido a la falta de empleo.

Pecuaría

Las familias se dedican a la crianza de animales domésticos como pollos. Estos son más que todo para el consumo de la familia.

Comercio

El café es el producto más cultivado y lo comercian en el municipio de Coatepeque. Dentro de la población hay cuatro tiendas con

productos de consumo diario y dos molinos de nixtamal. Algunos medicamentos son vendidos en las tiendas, ya que en la comunidad no hay farmacia. Las familias se abastecen regularmente en la ciudad de Retalhuleu, donde compran toda clase de productos.

Organización Social

Como se expuso anteriormente, la comunidad cuenta con la Asociación Campesina San José. Así mismo, con el Consejo Comunitario de Desarrollo -COCODE y la Auxiliatura. Debido a la poca participación comunitaria, las personas que ocupan los cargos de Auxiliatura también fungen como miembros del COCODE.

Religión

Los comunitarios profesan la religión católica, pero no cuentan templo. También hay personas de la religión evangélica que ya cuenta con su iglesia. Como se dijo anteriormente, la comunidad ha previsto un área para cada denominación religiosa.

Instituciones

Al inicio, la comunidad contó con el apoyo de una organización de carácter nacional para optar al acceso a tierra, siendo esta la Comisión Nacional Indígena y Campesina -CONIC. Ahora, la población cuenta con el apoyo municipal, pero no de otras instituciones gubernamentales.

COLRED

Esta institución no funciona en la población.

Gobierno Local

Dentro de la comunidad se encuentra la Auxiliatura móvil, ya que no cuenta con un ambiente adecuado para la solución de problemas que se presenten entre vecinos. Las situaciones mayores son trasladadas al Juzgado de Paz. La Auxiliatura está a cargo de un alcalde auxiliar, quien es apoyado por cinco regidores.

Educación

Dentro de la comunidad hay un área destinada para la escuela, donde actualmente se cuenta con tres aulas, dos completas y una a la que aún le faltan los balcones de las ventanas (Ilustración 103). Las aulas fueron construidas con el apoyo de la Organización Cristiana Mundo Renovado y la cocina fue hecha gracias al Proyecto de Desarrollo Maya del Norte que es apoyado por Unión Sindical Maya del Norte con financiamiento del Principado de Asturias de España.

Actualmente, una maestra atiende las tres etapas del nivel preprimaria y en la primaria hay dos maestros con contrato municipal y otros dos maestros por contrato 021. Las escuelas no están equipadas, adolecen de escritorios, más aulas y maestros presupuestados. En algunos años, el ciclo lectivo inicia hasta el mes de marzo. Por la misma tardanza y falta de maestros, algunos padres inscriben a sus hijos en otros centros educativos de otras comuni-

dades. Cuando los niños terminan su primaria van a la aldea Niminá o Monte Margarita para continuar sus estudios del nivel básico y el diversificado lo estudian en Retalhuleu.

Vivienda

Cada familia cuenta con su casa propia, de un solo ambiente y construida con block, techo de lámina y piso de torta de cemento. Al inicio, hubo un proyecto de techo mínimo que benefició únicamente a 19 familias. Las viviendas cuentan con energía eléctrica, faltando drenaje y agua entubada por la falta de fuentes de agua. Debido a esto, prevén la construcción de pozos mecánicos para su abastecimiento.

Costumbres

Noviazgo y Matrimonio

Con respecto al noviazgo, los jóvenes se conocen en los caminos e inician su relación por teléfono para comunicarse. Algunas parejas se unen a partir de los 16 años. El día de la fiesta de la unión o matrimonio, la familia del joven sirve un almuerzo a los invitados que consiste en pepián con arroz, tortillas y fresco, en algunos casos se dan aguas gaseosas. Pero, el almuerzo depende de las posibilidades económicas de las familias que es mejor si tienen hijos en el extranjero, es decir en Estados Unidos.

Muerte

El cementerio de la comunidad cuenta con un área de 6 cuerdas, pero aún no se ha autorizado su uso. Cuando fallece alguna persona



Ilustración 103: Escuela de la comunidad agraria Palmera Xolwitz (W. Mazariegos, 2024).

se hace la velación en su casa, donde dan pan con café a los asistentes. El día del entierro se brinda un almuerzo, caldo de pollo o de res con tamalitos y algunos convidan a pepián. La mayoría de los entierros son en San Felipe Retalhuleu.

Fiestas

En la comunidad, únicamente se celebra una misa, el 19 de marzo en honor a San José. En esta ocasión se queman cohetes.

Semana Santa

Por la distancia que hay entre cada vivienda, solamente se celebra el Jueves Santo con alguna comida al gusto de la familia, ya sea caldo o pepián. El resto de la semana todos trabajan normalmente.

Día de los Santos

El primero de noviembre, la mayoría viaja hacia San Felipe para adornar a sus finados con chalinas, coronas, flores y algunas personas llevan candelas.

Navidad

Durante esta fiesta algunos queman estrellitas y comen un tamal, quienes los hacen. Luego, a dormir; ya que la mayoría no espera a la medianoche.

Año Nuevo

El 31 de diciembre lo celebran con una cena, consistente en churrasco y queman cohetes. El primero de enero van a trabajar o se quedan en casa por situaciones de robos.

CAPÍTULO CATORCE

GUADALUPE VICTORIA

Límites

La comunidad de Guadalupe Victoria (Ilustración 104) está ubicada en la parte sur del municipio de El Palmar y tiene como colindantes hacia el norte la Finca La Asunción; al sur las fincas La Mansión y San Antonio; al este la Finca La Mansión; y al oeste la aldea Niminá con el Río Tona, de por medio. La población dista de la cabecera municipal 24 Kilómetros, entrando por cuatro caminos Retalhuleu vía El Zapote, Cantón Barrios y aldea Niminá.

Geografía

La población tiene una extensión territorial de 5.4 caballerías y se ubica a una altura de 656 metros sobre el nivel del mar. El clima es templado debido a su variada vegetación. La topografía de sus tierras es inclinada presentando un panorama ondulado. El suelo es de tipo arenoso y barrial, así como de tierra negra. Por esta comunidad pasan los ríos Toná, Ocosito, Las Delicias y algunos riachuelos. La comunidad cuenta con pequeños bosques. Las vías de comunicación con que cuenta la comunidad son dos vías de acceso de terracería (Ilustración 105), una con Finca San Joaquín, San Luis Retalhuleu y la otra vía aldea Niminá, Cantón Barrios, El Zapote y aldea San Luis Retalhuleu.

Mapa de la Comunidad

Mapa de la Comunidad Guadalupe Victoria

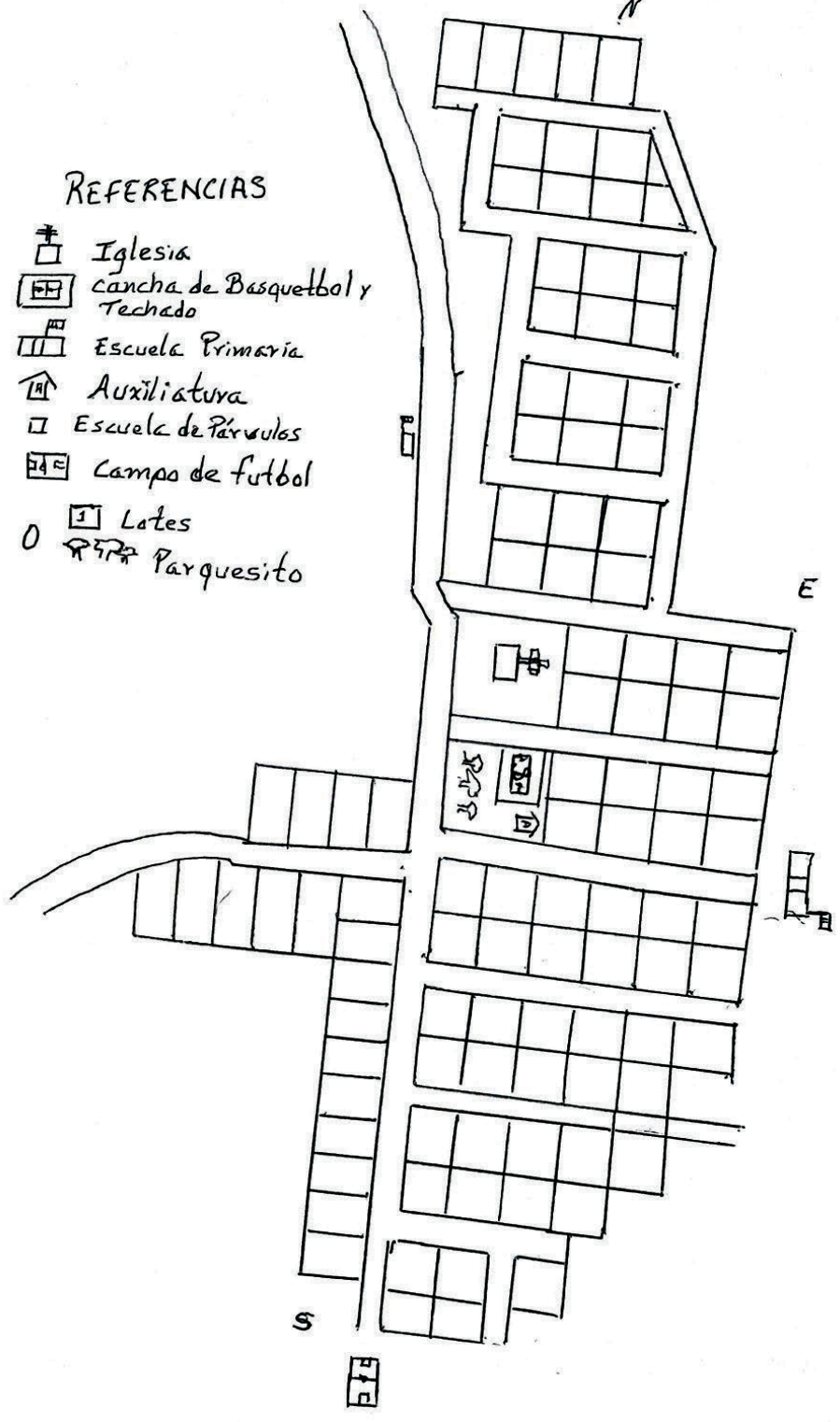


Ilustración 104: Mapa de Guadalupe Victoria que muestra sus características (W. Mazariegos, 2024).



Ilustración 105: Caminos de terracería de la comunidad (W. Mazariegos, 2024).

Historia

El conflicto armado interno de Guatemala que duró más de 36 años y que azotó especialmente la parte norte del país, produjo como consecuencia la persecución y huida de muchos hermanos guatemaltecos, principalmente del pueblo Maya hacia otras partes del país y hacia el país vecino de México. Todo esto cobra más vigencia a partir de 1982, través de las políticas de tierra arrasada y los polos de desarrollo que impulsaba el gobierno de turno, con la participación directa del Ejército de Guatemala.

A partir de 1991, cuatro personas inician pláticas para la organización comunitaria y así surgen las CCP, organizaciones permanentes en México. Posteriormente, estas familias son ubicadas en una colonia denominada Guadalupe Victoria y reasentados en dicho lugar continúan con las conversaciones e integrando a más familias al movimiento. En 1994, surge la Coordinadora de Desarrollo Integral Comunitario -CODEIC que era manejada sólo por refugiados. En 1995, surge directamente el grupo que venía a Guatemala para formar una nueva comunidad y buscando fincas en San Marcos o en Colimba.

El 4 y 5 de septiembre de 1997 en Comitán de Domínguez, Chiapas inician las pláticas de negociación entre los representantes del Gobierno Central y un grupo de 50 familias dispuestas a retornar a Guatemala. Ese mismo año, ya se contaba con la aprobación y venta de la Finca Buena Esperanza ubicada en El Palmar, la cual tenía un costo de Q9,000,000.00.

En 1998 se vuelve a la mesa de negociaciones a México, pero esta vez el Gobierno se niega a comprar la finca. De esta cuenta, en abril se decidió bloquear la carretera de la Mesilla, Huehuetenango para ejercer presión sobre el Gobierno Central. Después de dos días de bloqueo se presentaron a dicho lugar el Arquitecto José Luis Gándara y Francisco Ralda Zar, en representación del Gobierno con la propuesta de comprar una finca.

El 22 de abril de 1998 se renegocia la Finca La Buena Esperanza, con un precio de Q9,147,000.00 y se logra bajar el precio a Q6,147,000.00. En abril de 1999 se asientan formalmente, en la Finca la Buena Esperanza, 93 familias para iniciar su vida en un nuevo lugar.

Durante el proceso de traslado los apoyó la Comisión Mexicana de Refugiados -COMAR, el Alto Comisionado de Naciones Unidas para Refugiados -ACNUR y al entrar a la Mesilla los recibió la Comisión Española de Ayuda a Refugiados, Repatriados y Desplazados -CEAR. En ese entonces, el 65% de los habitantes eran originarios de San Miguel Acatán, el 30% de origen Mam de San Idelfonso Ixtahuacán, el 5% de habla Chuj provenientes de San Sebastián Coatán, Jacaltenango.

El 18 de febrero de 1999, los comunitarios salieron en caravana de varios buses rumbo a Guatemala y se reunieron de distintos lugares como Carmelito Chicharra, Frontera Comalapa, Santa Elena Lagarto, San Cristóbal de las Casas y Trinitaria Comalapa, más de 100 familias.

Varias familias ya no quisieron regresar y por eso se permitió el ingreso de la población Mam. Previo al asentamiento hubo un dise-

ño de la comunidad por parte del Fondo para la Reinserción Laboral y Productiva -FORELA. Antes de este proceso, el Lic. Ralda autorizó el ingreso de unas 20 familias para tomar la finca. En esta comunidad unida todos poseen escritura de sus tierras.

Guadalupe Victoria, es una comunidad guatemalteca compuesta por Mayas residentes en México quienes celebran su fiesta patronal el 12 de diciembre, el día de la Virgen de Guadalupe. Así mismo, tiene el nombre del primer presidente revolucionario de México y de la colonia mexicana donde residían, Guadalupe Victoria. El 65% de los niños nacieron en México y, lo más importante era el triunfo obtenido de volver a la patria y llegar a una tierra fértil, prospera y fecunda como lo es, El Palmar.

A raíz de la búsqueda del desarrollo, la comunidad ha logrado la pavimentación de la calle principal y parte de la carretera.

Demografía

A partir del reasentamiento de los hermanos repatriados, en la comunidad Guadalupe Victoria había 93 familias y estaban pendientes de ingresar 13 familias que contaban con el apoyo propuesto del Gobierno. Estas familias estaban compuestas por 150 hombres, 100 mujeres y 230 niños, sumando un total de 480 habitantes.

La comunidad está formada por distintos grupos étnicos, 35% Mam, 60% K'anjob'al de San Miguel Acatán, 5% Ixil, Chuj de San Sebastián Coatán, castellanos de Santa Ana Huista e incluso hay una familia K'iche'. En cuanto a la natalidad se calcula un 5% de nacimientos por año, pero en la actualidad debido a los métodos de prevención, el número de nacimientos ha disminuido. Actualmente, la comunidad posee una población que asciende a los 750 habitantes.

Economía

En cuanto a tenencia de la tierra a cada familia se le asignaron 60 cuerdas de terreno distri-

buido de la siguiente manera, 35 cuerdas de hule, 15 cuerdas de café y 10 de bosque. Entre los principales cultivos están 1,800 cuerdas de café y 4,000 cuerdas de hule. Además, siembran maíz, cacahuate, frijol y rosa de Jamaica, entre otros a pequeña escala y para el consumo familiar. En cuanto a las técnicas de producción, para la fertilización del café en la actualidad emplean abono químico sintético; pero, posteriormente usarán abono orgánico para economizar. En la actualidad, hay cinco promotores apoyando técnicamente a las familias tanto en cultivos como en la distribución equitativa de los recursos económicos para una buena inversión. Por ejemplo, si la familia percibe Q20,000.00 debe utilizar Q6,000.00 para pago el pago de la finca, Q6,500.00 para el mantenimiento del café, hule y otros cultivos y Q7,500.00 para los gastos de la familia.

En cuanto al trabajo, tanto el hombre como la mujer están trabajando y durante la cosecha, los niños. En la comunidad a la mano de obra se le paga Q25.00 diarios y, por el corte de café Q22.50, por quintal.

Debido a que el 65% de los niños nacieron en México se les permite transitar con facilidad por el territorio mexicano, porque tienen la doble nacionalidad. Así mismo, hay quienes han viajado hacia Estados Unidos, lo que les ha permitido mejorar su calidad de vida.

Pecuaría

Por el poco tiempo que lleva la comunidad, los habitantes cuentan con algunos animales domésticos como pollos y chompipes, para el consumo familiar y local. En un futuro es posible que haya producción de animales domésticos a mayor escala para su comercialización.

Comercio

La comercialización de café la inició el patrono de la finca. Actualmente, el café como producto base de la comunidad se lleva a vender a Coatepeque que es el lugar donde hay buen mercado. Más adelante, los comunitarios van a buscar otros mercados tanto nacionales como internacionales.

Para el abastecimiento de las familias hay cinco pequeñas tiendas dentro de la comunidad con productos de consumo diario. También hay tres buses grandes y picops que utilizan para viajar a Retalhuleu y abastecerse de otros productos.

Organización Social

Dentro de la comunidad existe una junta directiva integrada por un presidente, vicepresidente, secretario, tesorero y vocal, la cual espera convertirse en una pre-cooperativa.

También está la junta directiva de la Asociación La Buena Esperanza, el COCODE, la Auxiliatura (Ilustración 106), el Comité de Agua y la Organización de Padres de Familia -OPF. Todas estas instituciones juegan un papel relevante en el desarrollo de la comunidad.



Ilustración 106: Auxiliatura de la comunidad Guadalupe Victoria (W. Mazariegos, 2024).

Culturales

Los diferentes grupos étnicos existentes en la comunidad quieren recuperar y retomar los distintos valores culturales de los pueblos de donde son originarios. Una de las ideas es sacar los bailes, entre otras representaciones.

Religión

En la comunidad se profesa la religión católica en casi un 100%, debido a su filosofía y proyección hacia la comunidad. Actualmente, la comunidad tiene un hermoso templo (Ilustra-

ción 107) en donde se llevan a cabo las eucaristías y celebración de la palabra. Así mismo, hay algunas familias que profesan la religión evangélica.



Ilustración 107: Templo católico de Guadalupe Victoria (W. Mazariegos, 2024).

Instituciones

En su reasentamiento la comunidad fue apoyada por ACNUR, en cuanto al agua potable y casas; para la compra de la finca por FONAPAZ; y para cuestiones políticas por CEAR. El Ministerio de Agricultura Ganadería y Alimentación-MAGA apoyó los programas de apicultura, granjas de pollos. La Asociación Nacional del Café -ANACAFE, Gremial de Huleros de Mazatenango y la Municipalidad de El Palmar apoyaron la introducción de letrinas, agua, campo de fútbol, parque recreativo, principalmente la adecuación del terraplén en estas áreas. Cabe resaltar el trabajo municipal, en lo que respecta a la reinscripción de los habitantes en los libros de fe de edad y cédulas, entre otros.

En la actualidad, la Municipalidad de El Palmar sigue apoyando con obras de infraestructura como la de pavimentación de calles. Igualmente, el Ministerio de Educación apoya a la comunidad a través del pago del salario a los maes-

tros y en los distintos programas educativos. Además, el Ministerio de Salud Pública ayuda con algunos programas.

Gobierno Local

La comunidad cuenta con una junta directiva que encabeza la comunidad, pero además está la Auxiliatura. Esta última está integrada por el alcalde auxiliar, un sub-alcalde y cuatro alguaciles; el objetivo de la auxiliatura es guardar por el orden, tranquilidad y armonía entre los habitantes. Actualmente, la Alcaldía Auxiliar cuenta con edificio propio (Ilustración 106), dónde resuelven los problemas comunitarios. Las situaciones complicadas las trasladan al Juzgado de Paz de El Palmar.

El papel de la junta directiva es facilitar el proceso de organización, gestión y ejecución de los distintos proyectos que la comunidad decide y necesita. Es importante resaltar el espíritu de recuperación de las leyes consuetudinarias dentro de la comunidad. Así mismo, cabe señalar que hubo una organización de mujeres y catequistas.

Medios de Comunicación

Para convocar a las distintas actividades, los comunitarios se comunican por medio de altoparlantes, ya que no cuentan con otros medios de comunicación. Los aparatos de amplificación ayudan para comunicar cualquier reunión o problema que se presente. Incluso, estos aparatos los usan para informar si algún vecino vende tamales, bananos, plátanos, etc. Así mismo, utilizan teléfonos comunitarios ubicados en la aldea Niminá que dista de Guadalupe Victoria unos 2.5 Kilómetros. También ahora se usan los teléfonos celulares para comunicarse dentro de la comunidad y con sus familias que radican y trabajan en Estados Unidos.

Educación

La comunidad cuenta con un buen porcentaje de personas alfabetizadas y una mínima cantidad de personas sin alfabetizar. Se calcula que un 50% de los habitantes cursó el segundo

grado de primaria, un 10% el tercero primaria, un 25% tiene la primaria completa y algunos habían ingresado en Universidades de México. La comunidad cuenta con una escuela primaria que es atendida por los líderes comunitarios. Además, se promueve el programa de CONALFA.

Actualmente, la escuela (Ilustración 108) cuenta con un área de 11 cuerdas donde construyeron varias aulas y se atiende el nivel preprimario con un total de 42 niños y el nivel primario con un total de 105 niños. El ciclo básico lo estudian en la Telesecundaria de la aldea Niminá y el diversificado en la ciudad de Retalhuleu.



Ilustración 108: Escuela de la comunidad (fotografía proporcionada por la profesora Ingrid Elías).

Salubridad

Debido a su estadía en México por 17 años, los habitantes de Guadalupe Victoria aprendieron técnicas de prevención como hervir el agua o enjaular las aves de patio y otro tipo de animales domésticos, entre otras para evitar enfermedades. Además, la comunidad cuenta con dos arregla huesos, promotores de salud y comadronas que se encargan de los partos; además, inyectan y ponen sueros. En la actualidad, la comunidad no cuenta con un edificio para el Centro de Salud; pero tienen una casa de convergencia donde, mes a mes un médico y enfermeras atienden la vacunación, peso

y talla de niños y señoras embarazadas. Lastimosamente, los comunitarios no cuentan con vehículos para el transporte de pacientes hacia otros centros asistenciales; por lo tanto, deben de ir y contratar vehículos en las comunidades aledañas como aldea Niminá.

Vivienda

La tenencia de la vivienda es propia y de tipo colectivo; no cuentan con los servicios básicos necesarios. Generalmente, las casas están construidas con techo de lámina de zinc, paredes de madera, lámina de zinc o bambú y piso de tierra. En la actualidad, hay varias viviendas construidas con techo de lámina de zinc o terraza, paredes de block, piso de torta de cemento alisado o de mosaico, poseen de dos a tres o más ambientes, agua potable, drenaje y energía eléctrica. Esto se deba a las más de 200 personas que migraron hacia Estados Unidos.

Costumbres

Noviazgo

Antes, los padres de familia se encargaban de pedir la mano de la futura esposa de sus hijos. Usualmente, el noviazgo duraba aproximadamente 6 meses o un poco más de un año. Ahora, son los jóvenes quienes deciden y escogen a su pareja. Los jóvenes se conocen en reuniones, en las calles y se comunican por vía telefónica para citarse.

Matrimonio

La costumbre es que las parejas tengan una unión de hecho y llevar a cabo un matrimonio religioso. Para esto la novia debe tener de cinco a seis padrinos, quienes son responsables de amueblar la casa de la pareja y costear la comida de la fiesta, entre otras cosas. La comida tradicional o platillo de la comunidad es el mole (pollo con zanahoria y arveja con arroz), el cual se acompaña con tortillas y fresco de horchata o aguas gaseosas. Ese día se contrata una marimba para amenizar el acontecimiento. Usualmente, la celebración se realiza en la

iglesia o cancha techada. El día de la celebración de la boda, los padres de la señorita piden por concepto de crianza de la señorita la cantidad de Q10000.00 a Q15000.00. Esta es la costumbre de la etnia Mam.

Muerte

Anteriormente, al fallecer alguien todos contribuían con Q5.00 o con algún otro gasto para la velación y entierro del finado. Al velar a la persona se reparte café con pan y en algunos casos licor. A las tres de la mañana se iba al nixtamal y enviaban a las personas para abrir la sepultura. Luego, era la misa de cuerpo presente y luego, los asistentes caminaban al cementerio al finalizar, y después se dirigían a sus hogares. Además, se llevaba un novenario y velación de candelas.

En la actualidad, se continúa con la tradición de la velación y del novenario después del entierro. La comunidad posee un cementerio con una extensión territorial de 20 cuerdas.

Fiestas

La comunidad celebra su fiesta patronal el 12 de diciembre, día de la Virgen de Guadalupe. Antes de la fiesta patronal, la iglesia católica lleva un novenario con comunidades invitadas. En estos días, también realizan actividades deportivas con equipos de fútbol y baloncesto invitados. Recientemente, el 28 y 29 de septiembre celebran la fiesta en honor a San Miguel Arcángel mediante una eucaristía.

Deportes

Para su entrenamiento y diversión, los comunitarios practican el fútbol. En la comunidad hay organizados cuatro equipos y el equipo de fútbol femenino. También hay dos equipos de baloncesto. Gracias a la proyección municipal se está construyendo la cancha de fútbol y se ha preparado el terreno para la construcción de la cancha de baloncesto (Ilustración 109); así como, del parque de la comunidad. Desde que se fundó la comunidad se contemplaron 22 cuerdas de terreno para el campo de fútbol y están previendo convertirlo en un estadio.



Ilustración 109: Cancha polideportiva de la comunidad (W. Mazariegos, 2024).

Día de los Santos

Como en otras comunidades, los pobladores viajan a los cementerios dónde están enterrados sus seres queridos para llevarles coronas, flores y candelas.

Navidad

Las familias esperan a la medianoche del 24 de diciembre para celebrar con tamales y panes. También queman cohetes y algunas se dan el respectivo abrazo.

Año Nuevo

Al igual que en la Navidad, las familias esperan la medianoche del 31 de diciembre para celebrar con tamales, panes, ponche y quemando cohetes.

Cuentos y Leyendas

Cuentan que en una ocasión a un vecino lo dejaron cuidando la secadora de café con una escopeta. A eso de las 11 de la noche, con la luz de la luna vio y escuchó a tres personajes pequeños que se acercaban a donde él se encontraba. Rápidamente pensó que eran ladrones, por lo que optó por dispararles. Su sorpresa fue grande porque no le pegó a nada, los personajes habían desaparecido. Al vecino lo asustó tal situación.

También cuentan que, en la escuela, en una de las aulas, una maestra vio a unos niños desnudos que cambiaron de lugar los libros. Ella cree que eran los duendecitos.

CAPÍTULO QUINCE

ALDEA NIMINÁ

Límites

La aldea Niminá (Ilustración 110) se ubica en la parte suroeste del municipio de El Palmar y tiene como colindantes a las siguientes comunidades, al norte la comunidad Palmera Xolwitz y parcelamiento El Tineco; al sur la aldea Barrios; al este la aldea Guadalupe Victoria con el Río Toná por el medio; y al oeste el parcelamiento Monte Margarita y aldea Granados.

Geografía

La extensión territorial de esta población es aproximadamente de 3 a 4 caballerías y se ubica a una altitud de 673 metros sobre el nivel del mar. El clima es templado debido a la vegetación y su precipitación pluvial elevada. El terreno es quebrado en su mayoría y posee una parte plana, con suelos de barro y tierra negra. La comunidad cuenta con varios ríos como el Río Toná que limita con la comunidad Guadalupe Victoria y además están los ríos Seco y Cementerio. Las vías de comunicación (Ilustración 111) incluían cuatro accesos, hacia San Joaquín vía san Luis Retalhuleu, hacia Monte Margarita y El Tinaco, hacia Monte María vía Nuevo San Carlos Retalhuleu y hacia aldea Barrios. En su mayoría estos caminos están debidamente pavimentados y comunican aldea San Luis vía Retalhuleu. Lamentablemente, el acceso hacia San Joaquín dejó de usarse por las malas condiciones y falta de mantenimiento.

Mapa de la Comunidad

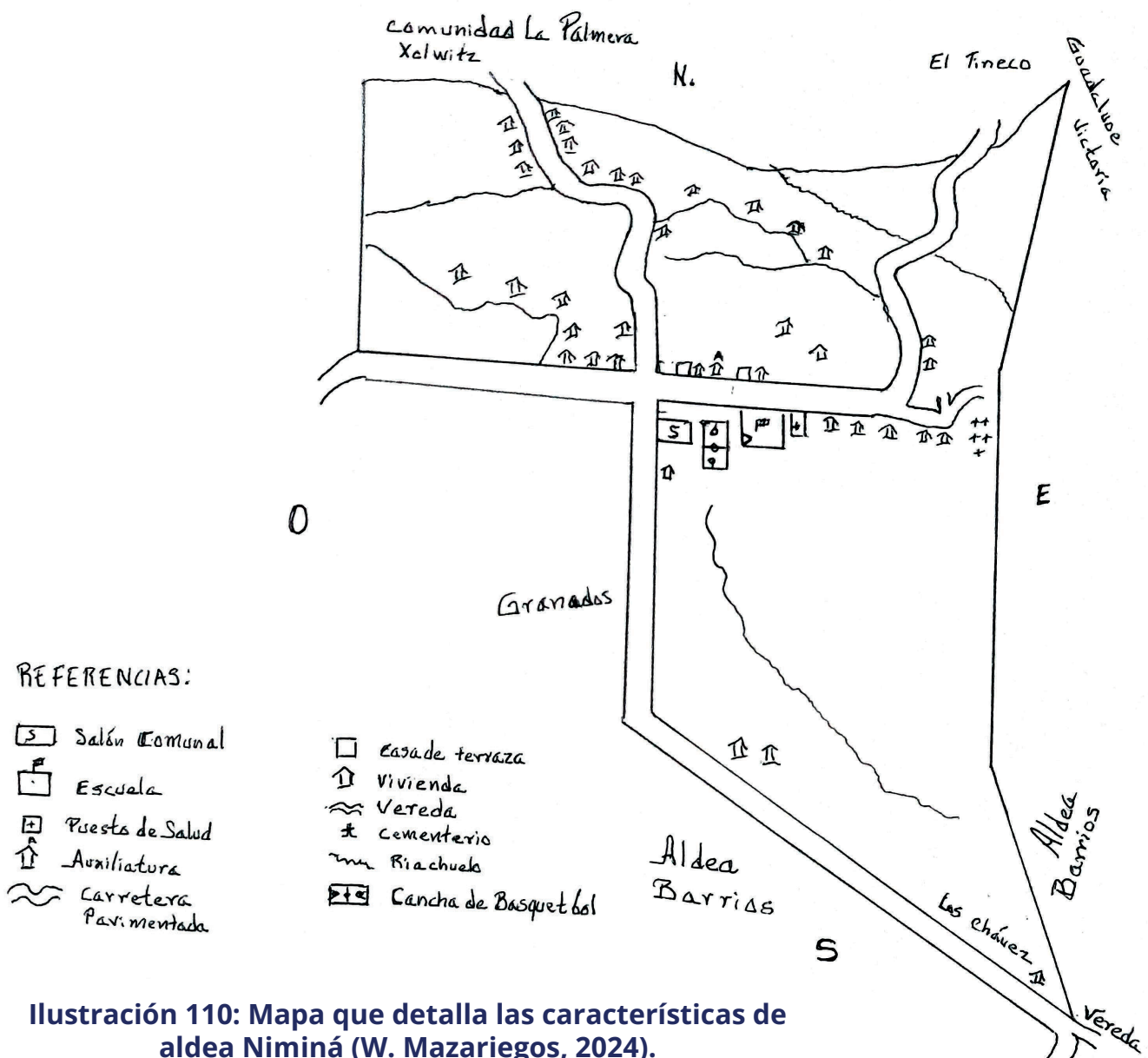


Ilustración 110: Mapa que detalla las características de aldea Niminá (W. Mazariegos, 2024).



Ilustración 111: Calle principal de aldea Niminá (W. Mazariegos, 2024).

Historia

Niminá surgió a partir del año 1888 siendo sus primeros habitantes don Juan Mazariegos, Pedro Mazariegos, Andrés Mazariegos y don Juan Chávez. Las familias Mazariegos provenían de San Carlos Sija, Quetzaltenango y la familia Chávez del municipio de Momostenango, Tonicapán.

Las circunstancias que motivaron el asentamiento de dichas familias en este lugar fueron la falta de tierras para su sustento y la erupción del Volcán Santa María. Esta última provocó la llegada de otros habitantes al lugar. Anteriormente, este territorio era montañoso encontrándose varios animales como el venado, armado y culebras, entre otros. Las viviendas de ese entonces eran construidas con materiales del lugar, por ejemplo, para el techo utilizaban pajón, el forro era de tarro y el piso de tierra.

El nombre del lugar se origina al construirse un puente sobre el Río Toná, la cual estuvo a cargo del señor Rosalío Mazariegos. Este invitó a la inauguración al señor Rosalío López, alcalde auxiliar de Nuevo San Carlos, Retalhuleu, quien al dirigirse a los presentes dijo que dicho lugar se llamaría Niminá, porque sus habitantes poseían cualidades de fuerza y grandeza de corazón. Se cree que la palabra Niminá deriva del vocablo Maya K'iche' Nim que significa grandeza y Nimá que significa corazón.

La población fue en aumento y las tierras heredadas a los hijos. Los herederos por diferentes razones vendieron sus tierras a personas provenientes de La Viña, Nuevo San Carlos, Monte Cristo, San José La Viña y Momostenango. Es así como Niminá inicia como caserío, luego se elevó a cantón y después, en 1940 llega a ser aldea Niminá.

Actualmente, la comunidad presenta un panorama diferente con sus calles debidamente pavimentadas, algunas construcciones de dos niveles, hay servicio de internet, hay cuatro buses que desde las 6 de la mañana hacen viajes hacia la ciudad de Retalhuleu y está el servicio de los picoperos, quienes también trasladan a personas. La comunidad, como se dijo anteriormente, cuenta con vías de acceso en buen estado. Además, la escuela imparte clases en los tres niveles educativos y ya se cuenta con profesionales, en varios campos.

Demografía

Como se expuso anteriormente, la población inicia su vida comunitaria con cuatro familias y la mayoría hombres. Actualmente, Niminá cuenta con aproximadamente 1090 familias distribuidas dentro de la comunidad. Algunas familias pertenecen a la etnia K'iche', pero en su mayoría son no indígenas.

Economía

Todos los habitantes de la comunidad poseen tierras, en las cuales cultivan café, maíz, frijol, banano y cacao. Sin embargo, el principal cultivo para la economía de los comunitarios es el café, variedades catimor y borbón. También cultivan árboles frutales, maderables como el palo blanco, guayabo y canoj, y árboles leñosos. En el contorno de sus viviendas cultivan güisquil, flores y chiltepes.

En lo que respecta al café, la época de siembra es de mayo a julio y la cosecha de agosto a noviembre. El salario por jornal oscila entre Q15.00 y Q20.00 y, en la época de la cosecha toda la familia contribuye a levantarla. Algunas familias hacen el beneficiado de café en sus casas y el secado en algunos predios.

Actualmente, algunos miembros de las familias continúan trabajando como jornaleros en las huleras, otros en el cultivo de café, limón, banano, mango Reyna y otros trabajan en Retalhuleu en las gasolineras y en la empresa Coca-Cola o en la maquila de tela en cantón Granados. También hay quienes van a laborar a Quetzaltenango y la capital. Así mismo, varios vecinos están migrando hacia Estados Unidos.

Pecuaría

Las familias crían animales domésticos como gallinas, patos, chompipes y marranos. Algunos venden sus animales dentro de la comunidad, pero la mayoría para el consumo familiar.

Industria

En la aldea existen personas que se dedican a elaborar canastas utilizando la materia prima obtenida en la comunidad. Además, hay herreros, panaderos, albañiles, barberos y costureras.

Comercio

La comercialización de productos agrícolas como el café se realiza a través de intermediarios locales, quienes lo venden en Retalhuleu y Coatepeque. En cuanto a los animales domésticos, estos son para el consumo familiar; excepto el ganado vacuno.

Para el abastecimiento de las familias, la aldea cuenta con tiendas, farmacias, molinos, un almacén, carnicerías de res, marranerías y un depósito de maíz. Además, los fines de semana las familias viajan a la ciudad de Retalhuleu para abastecerse de otros productos, como aperos de labranza, agroquímicos, etc.

Organización Social

Dentro de la comunidad está organizado un Comité Pro-mejoramiento que aporta tiempo, esfuerzo, trabajo y recursos logrando implementar una serie de obras de infraestructura que redundan en beneficio de la comunidad. Además, cabe mencionar la existencia del Comité Pro-agua que se activa durante las emer-

gencias de abastecimiento de agua potable y cuando hay desperfectos en la línea de conducción. También existen organizaciones religiosas evangélicas y católicas, cada una con sus respectivos templos.

Actualmente, el Comité Pro-mejoramiento fue sustituido por el Consejo Comunitario de Desarrollo -COCODE que desempeña las mismas funciones y participa en la Comisión Municipal de Desarrollo -COMUDE. Este comité se esfuerza en buscar las mejoras y superación comunitaria.

COLRED

Esta organización aún no tiene presencia en la comunidad, únicamente los maestros reciben ciertas capacitaciones.

Instituciones

Dentro de la aldea trabajan instituciones como el Ministerio de Educación que apoya con el salario de los maestros y distintos programas educativos; el Ministerio de Salud Pública que provee el apoyo de enfermeras y un médico que llega cada mes y medicamentos para el puesto de salud; la Municipalidad de El Palmar que realiza obras de infraestructura.

Gobierno Local

La comunidad se rige a través de la Auxiliatura que juega un papel predominante como enlace entre las instituciones gubernamentales y municipales. La Auxiliatura se encarga del control del orden por cualquier problema que se suscita dentro de la comunidad; cuando el problema es leve se resuelve en el Juzgado Auxiliar y, por el contrario, cuando estos son serios se trasladan inmediatamente a la autoridad superior. La Auxiliatura está conformada por un alcalde auxiliar primero y un segundo apoyado por ocho regidores.

En la actualidad, la seguridad comunitaria se encuentra a cargo de la Alcaldía Auxiliar que cuenta con su propio edificio para resolver cualquier situación. La Alcaldía Auxiliar tiene dividida la comunidad en cuatro sectores para

facilitar la atención a vecinos. Las autoridades auxiliares son electas en Asamblea General.

Grupos de Poder

Los distintos grupos organizados tienen cierto grado de influencia y poder, especialmente entre sus seguidores. Entre estos grupos podemos citar a los religiosos y también a los políticos como los comités de Agua y Mejoramiento.

Actualmente, a parte de la Alcaldía Auxiliar, el Comité de Agua Potable juega un papel importante, pero, especialmente, el Consejo de Desarrollo Comunitario -COCODE. Estos tres entes trabajan de manera conjunta para buscar el desarrollo de la comunidad. El COCODE busca pavimentar calles, ampliar el cementerio, arreglo de tragantes, techado de la cancha de baloncesto, crear el tren de aseo por los problemas de basura en el Río Toná, el arreglo del techo de la Alcaldía Auxiliar y la filtración de agua en el techo del salón comunal.

Medios de Comunicación

La Auxiliatura tiene a su cargo la convocatoria de los vecinos para cualquier tipo de reunión. En la comunidad, desde hace varios años hay dos teléfonos comunitarios; y hoy día la comunicación se facilita por el uso de teléfonos celulares. De esta manera pueden convocar a los líderes de los cuatro sectores de la aldea y facilitar que los mensajes lleguen a todos.

Educación

La primera escuela inició labores en 1933 en el área sur de la comunidad e impartiendo clases de primero, segundo y tercero primaria de forma unitaria. Esta primera escuela estaba construida con cuatro horcones, techo de dos aguas de manaque, forro de bambú amarrado con cáscara de chaperno y piso era de tierra. Luego en 1938, la escuela se traslada hacia el centro de la comunidad.

La antigua escuela tenía mejores instalaciones con paredes de block, piso formal y techo de Duralita. Sin embargo, debido al tiempo que tiene la construcción los ventanales están destruidos y el techo se encuentra en malas condiciones; además, los sanitarios se encuentran fuera de servicio. Ante esta situación, la remodelación de las instalaciones se ha hecho urgente para evitar cualquier incidente para la niñez y personal docente que labora en la misma.

En la actualidad, la escuela cuenta con edificio de dos niveles y varias aulas (Ilustración 112). Está construido con paredes de bloc, techo de lámina de zinc, piso de mosaico y torta de cemento y tiene un patio y enfrente una cancha de baloncesto. Cuenta con servicio de sanitarios, agua potable, energía eléctrica y la implementación del servicio de internet para facilitar y actualizar la información y educación para los niños.



Ilustración 112: Edificio de la escuela de la aldea Niminá (W. Mazariegos, 2024).

La escuela cuenta con una larga historia y se hace referencia a la primera maestra y exdirectora, la señora María Teresa Argueta de Mazariegos, quien era abuela de los propietarios de los Transportes Mazariegos de Retalhuleu. De esta cuenta, uno de sus nietos el coronel del Ejército de Guatemala, Rony Ramírez en una visita señaló que esa era la escuela de su abuela y donó 170 escritorios para los niños.

La escuela estaba dividida en dos partes, la escuela para niñas Monja Blanca y la escuela para niños 15 de Septiembre. La escuela adquiere el nombre de Escuela Oficial Rural en tiempos del profesor Pedro de León, quien fungía como director (según Libro de Actas, folio 4 y 5 de fecha 19 de septiembre de 1940). La primera maestra del nivel preprimario fue la profesora Matilde Pelicó.

La revalidación de la escuela se da en el 2018 según Resolución No. 251-2,018/SBTB. El nivel preprimario inicia su apertura y labores en 1998 y actualmente atiende a 61 niños; el nivel primario inicia en 1983 como Escuela Oficial Rural Mixta y actualmente atiende a 227 niños; la Telesecundaria inicia sus funciones en 2001 que atiende en los tres grados del nivel medio ciclo básico a 95 estudiantes. El Diversificado lo realizan en la ciudad de Retalhuleu.

Aproximadamente existe dentro de la comunidad hay un 75% de personas alfabetizadas y un 25% de personas sin alfabetizar. Razón por la cual, CONALFA cubre todas las etapas de alfabetización.

Es valioso resaltar un himno escrito para Niminá, por el **Profesor Adalberto López** de Quetzaltenango, que dice textualmente:

Allá en las alturas yo tengo
Un hogar para mi
En donde las aves me cantan
Y el viento me hace feliz (bis)

Es la aldea que tanto he soñado
Donde siempre he encontrado mi hogar.
Niminá por los años bendita
Te saludo con el corazón

La gente de toda la aldea cantamos
Con mucha emoción.
Que viva por siempre
que viva, la aldea de mi corazón. (bis)

Coro

Es la aldea que tanto he soñado
Donde siempre he encontrado mi hogar
Niminá por los años bendita
Te saludo con el corazón (bis)

Salubridad

Los habitantes son afectados por enfermedades como la bronquitis, gripe, dengue, cólera, tos ferina, fiebre tifoidea y enfermedades de la piel. Además, padecen de diarreas, sarcoidosis, piojos y varicela. Los niños generalmente se ven afectados por amebas, áscaris, oxiuros y solitarias. Regularmente, las enfermedades se desarrollan al inicio del invierno y verano



Ilustración 113: Puesto de salud de Niminá (W. Mazariegos, 2024).

debido a la falta de recursos y descuidos de los padres. En algunos casos se nota claramente la desnutrición infantil. Uno de los problemas serios que enfrenta la comunidad es la enfermedad del dengue y los virus del Zika y Chikungunya. Estos casos se han remitido al Hospital General de Retalhuleu.

Hay un puesto de salud (Ilustración 113) con dos promotoras de salud y una auxiliar de enfermería privada. El médico llega cada dos días y es auxiliado por el personal de enfermería de planta. Para el caso de los partos se tiene que traer comadrona de otras comunidades. El traslado de pacientes a los hospitales nacionales es a través de picops.

El agua que consume la comunidad no está clorada. En cuanto al control de excretas, no toda la población cuenta con letrinas existiendo un déficit que afecta a 38 familias.

Vivienda

Los vecinos de Niminá poseen vivienda propia. El tipo de vivienda es compartida y están, generalmente construidas de madera, lámina de zinc, piso de torta de cemento o de tierra y con algunas paredes de block. La mayor parte de viviendas cuentan con agua y luz eléctrica. Se utilizan letrinas o inodoros ciegos.

En la actualidad varias casas en el centro de la aldea están construidas de block, techo de terraza con dos o más ambientes, piso de mosaico. En estas viviendas hay servicio de agua, drenajes y energía eléctrica.

Costumbres

Noviazgo y Matrimonio

Actualmente, el noviazgo lo inician en las calles, reuniones o en el instituto usando como medio de comunicación, el teléfono celular para las citas. Algunos se juntan muy jóvenes.

Para el día de la pedida los padres y jóvenes se ponen de acuerdo para la fecha de la celebración del matrimonio civil que, regularmente

es celebrado por el alcalde municipal o por un abogado y notario. Después de la respectiva ceremonia y felicitación, la pareja pasa debajo de una campana llena con maíz, frijol y arroz. La familia de los contrayentes brinda almuerzo a los invitados y autoridades presentes, el que consistente en pepián de pollo con arroz y ensalada, tamalitos en hoja de milpa y fresco de horchata. La mayoría de las bodas religiosas son en iglesias evangélicas.

Muerte

En la comunidad cuando fallece algún vecino se hace la velación, reparten café con pan a determinada hora e incluso reparten cigarrillos y licor. También nombran a las personas, para abrir la sepultura. Así mismo, previo al entierro se da almuerzo a todos los asistentes. Se lleva a cabo servicio religioso de 30 a 40 minutos y la familia lleva flores y coronas.

La comunidad cuenta con cementerio propio, el cual por la cantidad de años que tiene y de personas enterradas, ya es insuficiente. El actual alcalde auxiliar es apoyado por algunos vecinos que están en Estados Unidos para dar mantenimiento al cementerio.

Semana Santa

La celebración de esta fiesta inicia con la elaboración de los panes el Sábado de Ramos y el Miércoles Santo pasean a Judas por las calles. El jueves es tradición el intercambio de garbanzo y panes, por la mañana y, en el almuerzo, el pepián; además, salen los judíos (tradición de más de 50 años) para alegrar a la comunidad y se juegan cuadrangulares de fútbol con equipos invitados en el campo de aldea Granados. Los ganadores de la cuadrangular reciben premios en efectivo dado por amigos y familiares que viven en Estados Unidos; la actividad es transmitida por los medios digitales y Radio La Jefa de El Palmar. El viernes se consume pescado en el almuerzo y en la tarde se hace el acto de la crucifixión. Este día es cuando se reúne la mayor parte de comunitarios y personas de comunidades vecinas. Por la noche hay un baile social en el salón de usos múltiples. El sábado se quema a Judas por la tarde y algu-

nas familias van a los ríos y a los puertos a recrearse. El sábado también es tradición pegar a los niños con un cincho o chicote hecho de pita de maguey, para que crezcan. El Domingo de Resurrección se guardan para el trabajo y el retorno de familiares, quienes llegan de la ciudad capital y otros lugares.

Fiestas Patrias

El 15 de septiembre es una fiesta que se celebra con alegría. Ese día desde las 6 de la mañana se iza la bandera nacional y en el transcurso del día se hace un desfile cívico con la participación del alumnado de la escuela y personal docente. El desfile recorre las principales calles de la localidad y a partir de las 6 de la tarde, la mayor parte de la comunidad canta el himno nacional. Por la noche se celebra un baile social en el Salón de Usos Múltiples.

Día de los Santos

Los comunitarios inician con los preparativos el 31 de octubre, ya que en algunos hogares se hacen coronas, chalinas y otros van a pintar las tumbas de sus finados. El primero de noviembre la mayor parte de las familias van al cementerio a dejar coronas, chalinas y candelas a sus seres queridos. En algunos hogares preparan camote, ayote y arroz en leche. Algunos llevan ayote o licor a sus finados. El 2 de noviembre llegan al cementerio con chalinas y coronas las personas que no pudieron ir el día anterior.

Navidad

Como en la mayor parte de hogares guatemaltecos, los habitantes de Niminá celebran navidad con tamales, cohetes y abrazos. Los días 23 y 24 hacen bailes sociales en el Salón de Usos Múltiples con un grupo musical y a la medianoche se dan los respectivos abrazos. El día 25 celebran un culto especial en la Iglesia Presbiteriana y se invita a otras congregaciones.

Año Nuevo

Durante las fiestas de fin de año se celebra el cambio de auxiliares en la comunidad, para que el primero de enero se realice ante la autoridad municipal y otras autoridades, en la cabecera municipal.

Al igual que en la Navidad, el 31 de diciembre se espera y celebra a la medianoche con tamales, panes y licor; así como el respectivo abrazo. Si hay recursos se instala un grupo musical en el Salón de la Comunidad, de 6 de la tarde hasta medianoche. El primero de enero, usualmente no hay actividad en la aldea.

Cuentos y Leyendas

El Sombrero

Don Conrado Chávez narra que, en un terreno baldío de su propiedad, en cierta ocasión cuando iba a sembrar café escuchó, en la parte alta de donde se encontraba un ruido. Al levantar la vista vio a un hombre gordo y con un gran sombrero charro cerca de donde se encontraban sus cosas. Don Conrado había dejado colgado su nylon y como pudo se acercó, tomó sus cosas y para su sorpresa encontró su nylon bien dobladito en el suelo. Como pudo se lo llevó a otra parte y al estar en un sitio más seguro gritó no te tengo miedo, no te tengo miedo; al mismo tiempo lanzaba piedras sobre el Sombrero. Luego regresó a su hogar a contarle a su familia y amigos. Se cree que aún se aparece en algunos potreros trenzando las colas de los caballos.

El Cadejo

Se habla también que más de algún vecino ha visto a este animal que tiene la apariencia de un perro con ojos relampagueantes como fuego. Incluso señalan que existen dos clases de cadejos, el blanco que protege a los borrachos y el negro que es malo y causa algún mal a los borrachos. Señalan que se le veía en lugares donde no hay alumbrado público y, que hoy día, con la luz ya no se escucha. Tampoco a la Llorona.

CAPÍTULO DIEZ Y SEIS

LA NUEVA SANTA RITA

Límites

La Nueva Santa Rita (Ilustración 115) es una comunidad que se encuentra ubicada en la parte noroeste de la población de El Palmar y tiene como colindantes, al norte el cantón Belén; y al sur, este y oeste la Finca Santa Rita. La comunidad dista de la cabecera municipal 5 Kilómetros.

Geografía

Nueva Santa Rita presenta un clima templado, con un terreno que es un 50% plano y un 50% quebrado. Los suelos están conformados por tierra negra y barrial. A un costado de la comunidad pasa el Río Ixcaya. Las vías de comunicación (Ilustración 114) incluyen calles angostas y una carretera debidamente pavimentada que entronca con la carretera Cito Zarco, vía cantón Belén.



Ilustración 114: Calles angostas de acceso a la comunidad Nueva Santa Rita (W. Mazariegos, 2024).

Historia

La comunidad de La Nueva Santa Rita surge a consecuencia de la falta de pago de salarios y trabajo entre el dueño de la finca y los trabajadores. El propietario, el Doctor David Vela prefirió dar a los trabajadores un lugar dónde vivir que pagarles en efectivo su tiempo de servicio y les dio trabajo en un área que se encontraba del otro lado del Río Ixcaya, al lado de cantón Belén. Cada cuerda de terreno la valoraron entre Q30,000.00 a Q40,000.00 y, de acuerdo con los años trabajados a cada trabajador le asignaron de una a tres cuerdas de terreno. Es así como la comunidad de Santa Rita inició, en el mes de mayo de 1999 con tres familias; aunque en el área ya había algunas personas viviendo. En general, todos sus habitantes proceden de la Finca Santa Rita.

Mapa de la Comunidad

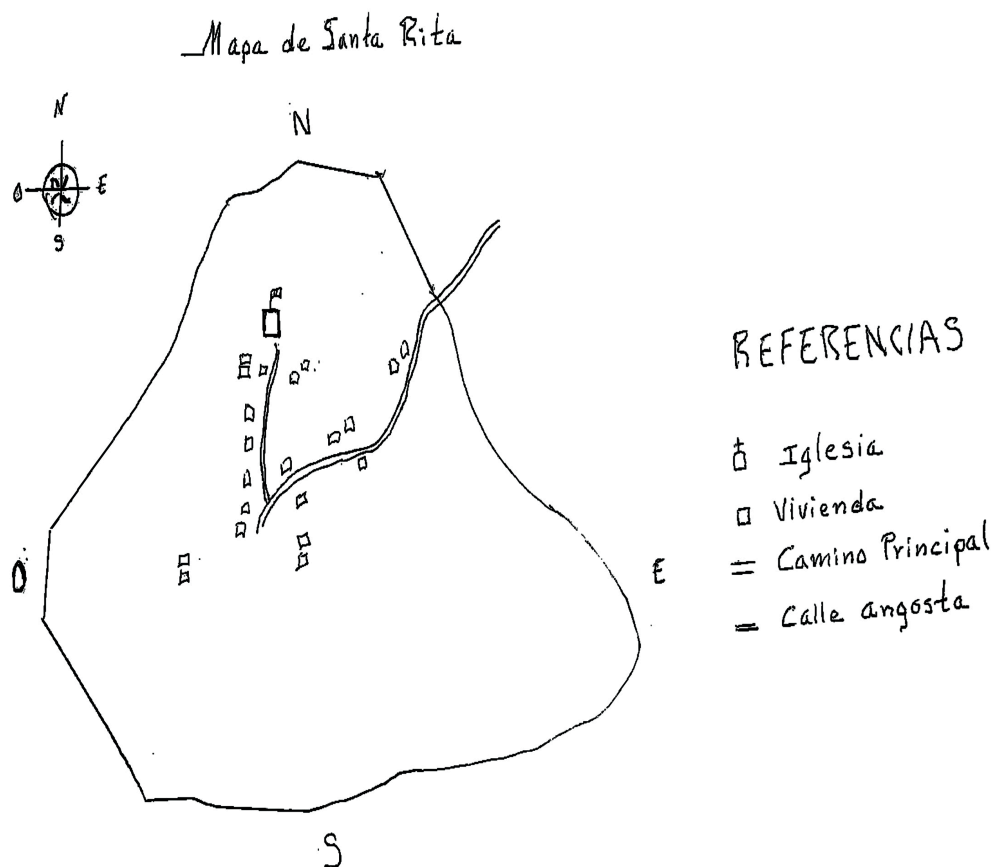


Ilustración 115: Mapa mostrando características de la comunidad Santa Rita (W. Mazariegos, 2024).

Demografía

Actualmente, la población cuenta con 75 familias y aproximadamente 300 habitantes. La mayor parte de sus habitantes son etnia K'iche' y no indígenas.

Economía

La base económica de sus habitantes radica en la agricultura, especialmente en el trabajo de la limpia de cafetales, poda de árboles, limpia y corte de banano. Usualmente, el hombre es quien contribuye al sostenimiento del hogar. No obstante, para la época de cosecha trabaja toda la familia. Hay algunos vecinos que trabajan en otros lugares como Quetzaltenango.

Muchos cultivan árboles frutales como mango, papaya, limón, plátano, etc. alrededor de sus viviendas. Otros siembran algunas flores.

Pecuaría

Algunas familias crían pollos, patos o chompipes, los cuales son para consumo familiar. Incluso algunas familias crían gatos y perros para tener en su hogar.

Industria

Al igual que en otras comunidades aquí hay albañiles, sastres y costureras.

Comercio

En la comunidad cosechan un poco de banano o algún cítrico, pero es para su consumo familiar. El pueblo cuenta con cinco tiendas con productos de consumo diario y dos molinos de nixtamal. Las familias se abastecen de otros productos en otros lugares como San Felipe o cantón Belén.

Organización Social

Dentro de la comunidad existe un COCODE que gestiona los proyectos pendientes para cubrir las necesidades importantes de la población. El COCODE también vela y da mantenimiento a los servicios como agua, calles y drenajes.

Religión

Las familias que profesan la religión católica tienen un área destinada para su iglesia, pero aún no cuentan con un templo formal. De igual manera los evangélicos, pues todos los servicios se celebran en casas particulares.

Instituciones

En el proceso de desarrollo, la comunidad es apoyada por el Ministerio de Educación con el pago de maestros y a través de los distintos programas educativos como la refacción escolar. De igual manera, la Municipalidad de El Palmar contribuye con la construcción de aulas y en la actualidad con el pago de un maestro municipal.

Gobierno Local

En cuanto a seguridad dentro de la comunidad se cuenta con un alcalde auxiliar y cinco regidores. La Auxiliatura no cuenta con un edificio propio, pero las autoridades se encargan de que haya tranquilidad y paz entre sus habitan-

tes. En el caso de problemas mayores solicitan el apoyo de la Policía Nacional Civil y trasladan los casos al Juzgado de Paz de El Palmar.

Grupos de Poder

Dentro de estos grupos se puede citar al COCODE, la Auxiliatura y las iglesias católica y evangélica. Estas organizaciones tienen cierto grado de influencia dentro de la comunidad.

Medios de Comunicación

Los miembros de la Auxiliatura son quienes visitan de casa en casa a los vecinos para invitarlos a las reuniones. En algunos casos utilizan el teléfono celular.

Educación

La comunidad cuenta con su propio edificio escolar que consiste en aulas, sanitarios, dirección y una pequeña cancha de baloncesto. En la escuela se atiende tanto el nivel de preprimaria como de primaria. Actualmente, el nivel de preprimaria atiende a 18 niños y en la primaria hay un total de 52 niños. Para el ciclo básico, los jóvenes van a estudiar a cantón Belén y el diversificado a otras poblaciones.

Salubridad

La comunidad no cuenta con un puesto de salud y cuando tienen alguna necesidad acuden al Centro de Salud de El Palmar. En casos graves, los pacientes son trasladados al Hospital General de la ciudad de Retalhuleu.

Vivienda

Todas las familias cuentan con vivienda propia. Estas están hechas con los siguientes materiales, hiladas de block, lámina de zinc o tabla, piso de torta de cemento o de tierra. La mayor parte cuentan con un solo ambiente y también hay algunas casas con terraza. La mayor parte de las viviendas poseen agua, luz y drenajes.

Costumbres

Noviazgo y Matrimonio

En el noviazgo los jóvenes se conocen y platican en alguna esquina. En algunos casos los papás del joven solicita permiso para el noviazgo, así como para la respectiva pedida. También se dan los casos en que los jóvenes se roban a la novia. Usualmente después del noviazgo y pedida, el alcalde municipal o concejal en funciones celebra la boda civil. Algunas familias también casan a sus hijos por lo religioso.

En el día de la boda, después de felicitar a la pareja los papás de los recién casados brindan a los asistentes un almuerzo que consiste en churrasco o el tradicional pepián acompañado de arroz, tortillas, chile y de tomar cervezas, Ron Botrán o aguas gaseosas. El día de la boda a cierta hora, la familia del novio e invitados llegan por la novia a su casa, ya que la fiesta se hace en la casa del novio.

Muerte

La comunidad no cuenta con cementerio, por lo que cuando hay un entierro este se realiza en aldea Calahuaché. El día que fallece algún vecino se le vela y después de algún servicio religioso se acostumbra a dar café con pan a los asistentes. En algunos casos y según las posibilidades dan licor. El día del entierro brindan un almuerzo para los acompañantes que consistente en frijol negro con arroz, tamalitos y fresco o aguas gaseosas, según las posibilidades económicas de las familias.

Fiestas

El 8 de diciembre se celebra la fiesta en honor a la Virgen de Concepción. Antes de este día, se realiza un novenario al cual se invita a distintas comunidades. El día de la fiesta, a partir de las 4 de la mañana se celebra una alegre alborada, con coro y banda invitada, también se queman bombas, cohetes y juegos pirotécnicos. Ese día se sirve pepián con tortillas y gaseosas o el tradicional tamal. La fiesta se transmite por medio de la Radio La Jefa El Pal-

mar. También sale la procesión de la imagen de la Virgen de Concepción que recorre la comunidad.

Semana Santa

Durante esos días se elabora el tradicional pan y garbanzo y también se lleva a cabo el recorrido de Judas, el Miércoles y Jueves Santo. Como en otras comunidades, el jueves por la mañana se da el intercambio de pan entre familiares y amigos y comparten para el almuerzo el pepián. El Sábado de Gloria queman a Judas y algunos vecinos van a piscinas o a la playa.

Día de los Santos

Desde el 31 de octubre, las familias preparan flores, coronas, chalinas, candelas y veladoras; algunas familias también preparan tamales o chuchitos. Todo lo preparado lo llevan al cementerio el primero de noviembre, para adornar las tumbas de sus familiares fallecidos.

Navidad

Las familias, el 24 de diciembre elaboran el tradicional tamal y esperan a la medianoche para compartir un tamal con pan de rodaja con café o ponche, se dan el respectivo abrazo y queman bombas o cohetes. El 25 de diciembre la mayoría descansa, también se rompen piñatas para los niños y les dan dulces y un regalito.

Año Nuevo

Al igual que en la Navidad, esta fiesta la celebran preparando el tamal y se esperan a la medianoche del 31 de diciembre para darse el abrazo, compartir un tamal y quemar bombas y cohetes. El primero de enero se van a visitar a la cabecera municipal de El Palmar.

Cuentos y Leyendas

Cuentan que un vecino en cierta ocasión y temprano por la tarde vio a la Llorona, en un árbol de Cajetón grueso. El vecino se quedó paralizado todo por enamorado. Según señalan ella tenía el rostro tapado. Él como pudo y como llevaba consigo una cadena se la coloco

en la boca y la mordió, ella le hacía señas llamándolo y después de tanto morder la cadena la Llorona lo dejó en paz, desapareciendo en una poza de agua.

Otros vecinos cuentan que, al llegar a la comunidad a vivir por primera vez había un área boscosa de aproximadamente 100 a 150 árboles. Un día fueron a traer a un amigo que estaba ebrio al cantón Belén, al regresar en dicho lugar boscoso vieron venir como una gran

procesión de personas con candelas. Como pudieron se ocultaron para ver que ocurría y se sorprendieron porque al pasar cerca de ellos, sólo vieron a un gran caballo negro.

Otro vecino narró que en cierta ocasión hubo un gran deslave en un área de la comunidad y que frente al deslave vieron a un gran perro. Este venía haciendo camino por todo el lugar donde ocurrió el deslave.

CAPÍTULO DIEZ Y SIETE

ALDEA CALAHUACHÉ

Límites

La aldea Calahuaché (Ilustración 116) está ubicada en la parte norte de la cabecera municipal de El Palmar y posee como colindantes a los siguientes lugares, al norte la Finca Quenené Pirineos; al sur las fincas La Dicha y El Rosario y Patiobolas; al este la Finca El Rosario y Límite El Rosario; y al oeste la Finca La Sociedad. La comunidad de Calahuaché dista de la cabecera municipal 4 Kilómetros.

Geografía

La comunidad tiene una extensión territorial de 3 Kilómetros cuadrados y se ubica a una altura de 959 metros sobre el nivel del mar. El clima es templado. Presenta una topografía con un 60% de terreno quebrado y un 40% plano. Los suelos poseen un buen porcentaje de tierra negra y barro. En la hidrografía destacan los ríos Samalá, Pantaleón y Quenené. El área no es montañosa debido al crecimiento de la población y cultivos. Las vías de comunicación están formadas por una carretera de acceso, debidamente asfaltada que entronca a 0.5 Kilómetro con la carretera Cito Zarco y otra vía hacia El Palmar rosál, con un ancho actual de 6.80 metros de terracería. También hay otra vía de terracería que sale del sitio denominado El Trébol hacia a Pueblo Nuevo Suchitepéquez.

Historia

El territorio que hoy ocupa la aldea Calahuaché eran tierras baldías. Alrededor de 1860, cuatro familias originarias de Momostenango deciden asentarse en esta área. Entre estas familias se pueden mencionar a doña Macaria Sontay, Eulogio Chum, Andrés Chávez, Agustín Sontay, Chema Ixcoy, la familia Acabal y, además, don Miguel Ixcoy. Todas estas personas eran comerciantes que utilizaban el territorio para descansar, para luego emprender su camino, al siguiente día.

Había una parte del lugar cubierta de árboles y debido a esto surge el nombre de Calahuaché. Inicialmente le llamaron Cagualché que significa lugar de muchos árboles. Todos sus habitantes

se comunicaban en el idioma K'iche'. Las circunstancias que motivaron el asentamiento de las familias en este lugar fueron la fertilidad de la tierra, la arboleda existente y por estar ubicado a orillas del camino que comunica la costa con el altiplano.

Mapa de la Comunidad

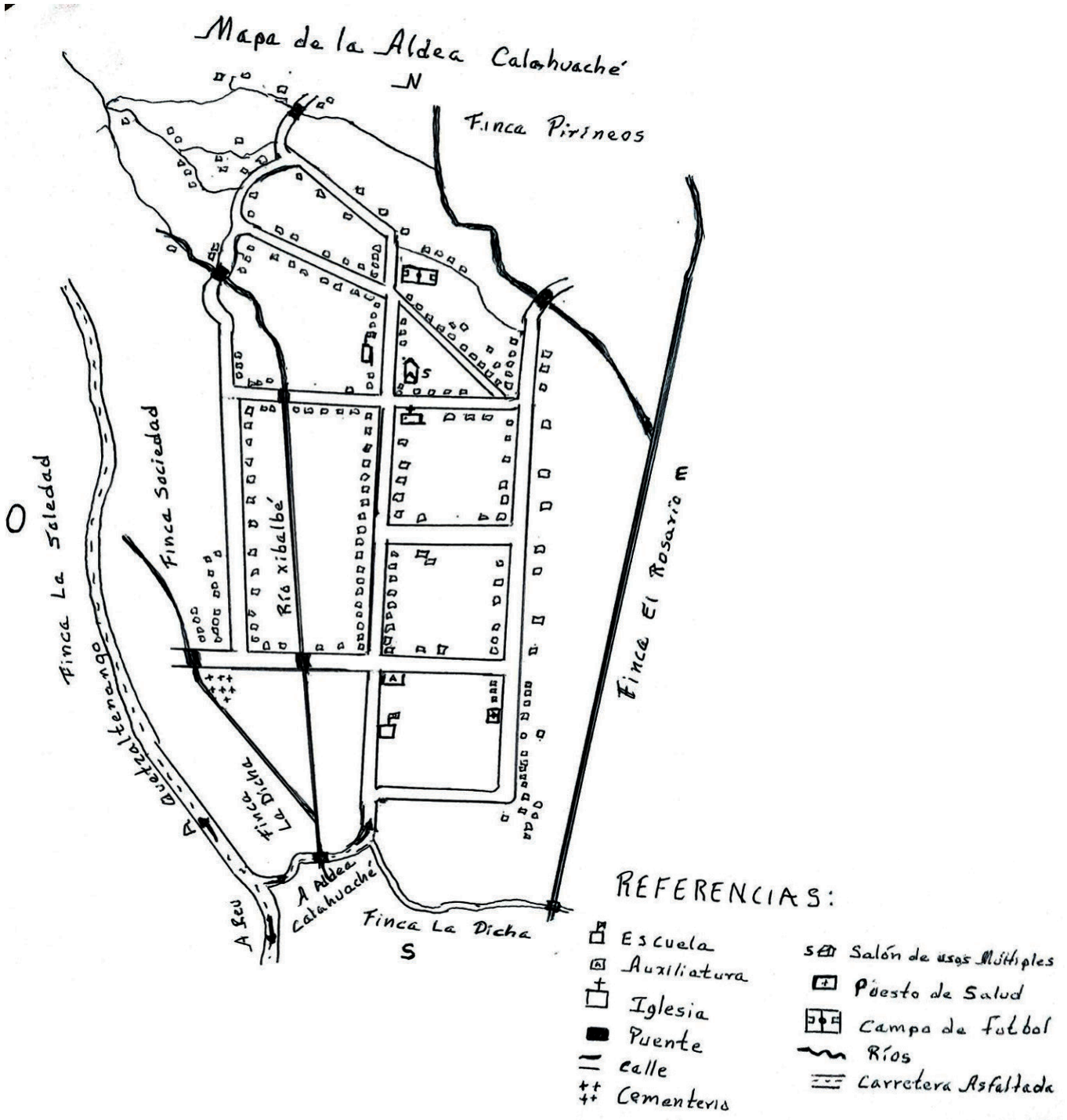


Ilustración 116: Mapa que muestra las características de la aldea Calahuaché (W. Mazariegos, 2024).

Demografía

La aldea Calahuaché entra a su vida comunitaria como un caserío con cuatro familias. Actualmente, la población asciende aproximadamente a 6850 y una gran parte aún habla el Maya K'iche'. En la aldea también se asentaron varias familias no indígenas como don Emilio Adolfo, Octaviano Samayoa y su esposa Soledad de Samayoa, Isidro Argueta, Herlinda Mérida, Antonio Fernández, María de Fernández, Juan Villatoro y su esposa Inés Samayoa, Candelaria Barillas Viuda, Jorge Benavente, Elena Gramajo de San Carlos Sija, Alfonso Lorenzo Martínez de Huehuetenango, Julia López Morales de Retalhuleu, Francisca López y Cirilo Álvarez.

Economía

Al inicio, las tierras de los comunitarios no eran propias y tiempo después se logra su legalización. La economía de la comunidad se basaba en el cultivo de zacate que al crecer cortaban y vendían, por manojos a las personas de Huehuetenango. El manajo de zacate valía \$1.00, el peso en ese tiempo equivalía a Q0.05 centavos de quetzal. El banano también fue base de su economía y alimentación. Para el sustento en el hogar se bajaba el banano verde se cocía y comía, además hacían atol, molían el banano lo ponían a secar durante tres días y luego lo guardaban para consumirlo poco a poco.

Las herramientas de labranza que utilizaban eran un azadón, hacha con pico y machete calanche. El maíz era difícil de sembrar debido a que cuando la milpa ya tenía un metro de altura, bajaba una plaga de chapulines y se lo devoraba. Después utilizaron técnicas para atrapar a los chapulines, los niños tocaban un cuerno de ganado para llamarlos y atraerlos y al nada más bajar estos los agarraban y metían en bolsas, para posteriormente enterrarlos en ahoyados. Actualmente, la economía de los vecinos se basa en el cultivo de pacaya, café, mashan, aguacate Hass, mango y banano; además se cultivan algunos árboles frutales.

En cuanto a la época de siembra de café es en los meses de mayo y junio y la cosecha durante

los meses de octubre a diciembre. En cuanto al salario, entre los comunitarios todo depende del valor de los productos, aunque algunos pagan a Q18.00 por jornal. Para el sostenimiento del hogar también contribuye la mujer, a través de la crianza de aves de corral y durante la época de cosecha participa toda la familia.

Así mismo, hay personas que se dedican a la venta de tortillas, tostadas o enchiladas; y que venden en otras partes frutas y pacaya. En la comunidad hay profesionales como arquitectos, auditores públicos, abogados, profesores, enfermeras, peritos contadores y laboratoristas, entre otros. Debido a la migración hay varias personas en Estados Unidos, México, Canadá y España.

Pecuaría

Como un oficio y aporte de la mujer a la economía del hogar se crían pollos, patos, marranos, chompipes, etc. También hay crianza de cerdos, gallos ingleses y gansos, tanto para el consumo familiar como para la venta en San Felipe o Retalhuleu. Incluso hay familias que poseen perros o gatos.

Industria

Como algo heredado de los antepasados, hay varias personas que fabrican canastas para el corte de café y empaquetado de bananos. Además, hoy día hay familias que se dedican a la albañilería, sastrería, costurera, panadería y taquerías. Anteriormente, el señor Isidro Argueta fabricaba angarillas para colocarlas sobre las bestias de carga. Incluso había tejedoras con telares.

Comercio

Antigua y actualmente, los moradores de esta comunidad comerciaban con Quetzaltenango y otras partes del altiplano. La producción pecuaria específicamente los marranos se venden en San Felipe Retalhuleu y Pueblo Nuevo, Suchitupéquez. En cuanto a la producción agrícola, la pacaya, café y banano se vende en el mercado de San Felipe Retalhuleu, Quetzaltenango y la ciudad capital.

Para el abastecimiento de las familias, en la comunidad hay diferentes negocios como, sastrerías y laboratorio dental. También se encuentran unas 50 tiendas de productos de consumo básico, dos farmacias, ocho cantinas, dos abarroterías, una zapatería, dos carnicerías, dos ferreterías, tres panaderías, taquerías, ventas de tortillas, venta de licuados, una caja BANRURAL y una caja de Cooperativa El Bienestar. Así mismo, los días domingo viajan a San Felipe Retalhuleu u otro lugar, para comprar otros productos como herramientas de labranza.

Organización Social

En la comunidad varios vecinos forman parte de organizaciones y comités cuyos objetivos son el bien común y desarrollo integral de sus habitantes. Entre estos grupos están el Comité Pro-mejoramiento, Comité Pro Agua Potable, Comité de Acción Social, Asociación de Esfuerzo Social -ASOES (cuyo fin es la compra de tierras) y el Grupo Desarrollo Nororiente.

Actualmente, existen dos COCODES, uno municipal electo por la comunidad y otro de carácter político partidista. Además, está la Auxiliatura.

Religión

Inicialmente, la comunidad no contaba con una imagen o patrono a quien celebrarle su

fiesta. Fue hasta que un 29 de septiembre, un señor llamado Bartolo donó una imagen de San Miguel Arcángel celebrando su fiesta en su ranchito. Posteriormente, dio la imagen a los señores de la Cofradía. Esto fue aproximadamente en 1925 cuando pasó a poder de la iglesia católica y de la Cofradía.

Los que formaban dicha cofradía eran los señores Gaspar Ixcoy, Silverio Chum, Margarita Cuyuch y María Ixcayau y la iglesia funcionaba en una casa particular. Más adelante se adoptó la fiesta del Santo para la comunidad y a partir de allí se dijo también que la comunidad se llamaría, San Miguelito Calahuaché, en honor a la imagen y Santo que les donaron. Actualmente, la comunidad cuenta con una iglesia católica amplia y bonita (Ilustración 117). También hay en la comunidad varias iglesias evangélicas, mormones y Testigos de Jehová.

Instituciones

Entre las distintas instituciones que apoyan a la comunidad están la Municipalidad de El Palmar con apoyo en infraestructura y plazas municipales para educadores de la salud; el Ministerio de Educación por medio del pago de salarios del personal docente que labora en la escuela; el Ministerio de Salud Pública a través del puesto de salud; y además, también apoyan las Fincas Patzulín, El Rosario, Quenéné y La Soledad.



Ilustración 117: Fachada de la iglesia católica (W. Mazariegos, 2024).

Gobierno Local

Como en todas las comunidades rurales del municipio y Calahuaché no es la excepción, el gobierno lo ejerce la Auxiliatura. La Auxiliatura se ubicaba, hace mucho tiempo, en un rancho en la carretera que comunica con la Finca Quenené. Más adelante, el Juzgado Auxiliar se trasladó a la calle principal, en los terrenos que actualmente ocupa la escuela. Hoy día, el Juzgado Auxiliar se encuentra en la parte sur de la comunidad, siempre sobre la calle principal y cuenta con un moderno edificio donde funcionan las oficinas administrativas. La Auxiliatura está integrada por un alcalde auxiliar, dos Regidores y cuatro alguaciles. Entre sus funciones y atribuciones están velar por el orden, contribuir y apoyar todas las acciones que llevan a cabo los distintos comités organizados, resolver problemas leves y trasladar los más serios a la autoridad judicial competente y servir de contacto entre las autoridades municipales y judiciales. Otra de sus atribuciones es promover el deporte, con el afán de contribuir con la juventud para evitar así el alcoholismo y drogadicción, entre otros males sociales.

Medios de Comunicación

Según investigaciones se sabe que, anteriormente, en la aldea Calahuaché hubo un teléfono que funcionaba en la segunda Auxiliatura. Actualmente, la comunidad cuenta con una radio para comunicación de onda corta y un teléfono celular. Las convocatorias a la comunidad, la Auxiliatura las hace por medio de altoparlantes y a través de los comités organi-

zados. También se utiliza el celular o los mensajes por WhatsApp. Hoy día, la comunidad cuenta con internet.

Educación

En la comunidad funciona una escuela que al inicio solamente cubría de primero a tercero primaria. Actualmente, cubre la primaria completa; además, en el mismo edificio funciona la preprimaria; por las tardes el Instituto Básico por Cooperativa y CONALFA cubriendo todas las etapas de alfabetización. El magisterio de la localidad contribuye con las festividades de la comunidad y a la superación cultural.

La Escuela funciona en un moderno edificio donde, por la mañana se brinda educación al nivel de primaria a 525 niños y en la tarde al ciclo básico con 197 estudiantes. Las instalaciones fueron construidas por la Hidroeléctrica ENEL en terrenos que están a la entrada de la localidad. En el edificio anterior (Ilustración 118) funciona el nivel de preprimaria con 141 niños, en sus tres etapas. El diversificado lo estudian en otros establecimientos educativos fuera de la comunidad como en Quetzaltenango o San Felipe Retalhuleu.

Salubridad

Los comunitarios padecen de fiebres, gripe, hepatitis y lombrices, entre otras. Actualmente, algunos vecinos son afectados por enfermedades como problemas respiratorios, tos, ronquera, problemas de COVID y dengue hemorrágico, entre otros.



Ilustración 118: Fachada de la antigua escuela (W. Mazariegos, 2024).

El puesto de salud es atendido por dos enfermeras y ocho educadores con plazas municipales. También se cuenta con dos comadronas preparadas y una empírica. Lastimosamente, se adolece de medicamentos.

Vivienda

Las primeras viviendas de la comunidad estaban construidas con hoja de caña, después las construyeron de pajón y eran de un solo ambiente. Actualmente, están construidas de materiales traídos de otros lugares, el techo es de lámina de zinc, las paredes de block y algunas con redondel de madera y el piso es de torta de cemento. La mayor parte de las viviendas cuentan con agua potable, energía eléctrica y drenajes.

Debido a la migración muchas viviendas cuentan con paredes de block, terraza o lámina de zinc, piso cerámico o torta de cemento y cada vivienda tiene dos o más ambientes. Además, agua, drenaje y energía eléctrica.

Antiguamente, las casas no contaban con agua potable y las señoras iban a los pozos a traer agua con sus tinajas de barro. Decían en K'iche', *jaqama' la joron chigu'a*, vas a traer tu agua al pozo y la ropa la lavaban en los ríos Quenené, Pantaleón o en el riachuelo Las Marías.

Costumbres

Noviazgo y Matrimonio

Anteriormente, el noviazgo se realizaba de una forma sencilla y respetuosa porque después de haberse conocido los jóvenes se entraba a pedir permiso llevando consigo a un tertulero, quien hablaba en representación de los padres del muchacho. Al mismo tiempo, se llevaba a los padres de la muchacha pan, chocolate, cerveza y licor. Después de algunos meses se hacía la pedida llevándose siempre al tertulero y productos de consumo, para la familia de la señorita. Regularmente, la pedida hacía los viernes o sábados.

Para el día del remate, después de transcurridos cuatro a cinco meses, el tertulero realizaba todo un ceremonial tanto para los contrayentes como para los padres. Al concluir se brindaba un delicioso almuerzo consistente en caldillo rojo acompañado de tamalitos, licor, panes y fresco. Los padres de los contrayentes quedaban como compadres. Hoy día, ya solo los padres del muchacho realizan la pedida y el remate. En algunos casos se celebran matrimonios civiles, ante la autoridad municipal.

Muerte

Antes, cuando fallecía algún vecino se le velaba toda la noche. Durante la velación se brindaba a los asistentes dos panes, café con canela, licor y cigarros; para el desayuno, frijol, chile cobanero y tamalitos. Ahora, ya solo se da café con pan durante la velación que puede durar hasta 48 horas, si el finado es católico se realiza un rezo y si es evangélico un culto. Al día siguiente se abre la sepultura y luego se va al entierro. En algunos casos los familiares del finado invitan a los acompañantes a un refrigerio, pollo o caldillo rojo.

El cementerio que existe en la comunidad ya es insuficiente, pues ya no hay más espacio para los entierros. Sin embargo, algunos entierran a sus fallecidos en nichos y otros en tierra, los adornan con flores y coronas. También se tiene la costumbre de llevarle a los familiares dolientes víveres como azúcar, maíz y frijol.

Indumentaria

Inicialmente, en la comunidad el traje era sencillo pues lo confeccionaban con manta blanca. El pantalón del hombre era corto y la camisa la confeccionaban doblando la tela en dos y abriéndole un hoyo en el centro, para que cupiera la cabeza de la persona, no se usaba costura alguna. Las mujeres confeccionaban sus huipiles al igual que el hombre y el corte era de color negro con faja de color rojo. En cuanto al calzado, este era de hule con correas del mismo material tanto para el hombre como para la mujer.

Hoy en día, la mayoría las mujeres usan corte envuelto, huipil y faja con de colores variados y utilizan zapatos o chancletas. Los hombres pantalones largos confeccionados en la comunidad o ya fabricados en otras partes, usan camisas de diversos colores y zapatos de cuero de diferentes estilos.

Deportes

La comunidad cuenta con un campo de fútbol (Ilustración 119) y una cancha sintética. Regularmente, se realizan campeonatos de fútbol, baloncesto y también hay jóvenes que practican el atletismo y ciclismo. Una persona practica la lucha libre.



Ilustración 119: Campo de fútbol (W. Mazariegos, 2024).

Fiestas: San Miguel Arcángel

Antiguamente, la iglesia católica era de madera con parales de madera, techo de lámina y piso de tierra. Para el día de la fiesta, el señor Vicente López Capriel y la señora Crispina Sontay, (única mujer en la comisión de la iglesia) juntaban de 10 a 12 bultos de pino que traían desde Momostenango para hacer alfombras y colocaban como adornos manzanilla, granadillas, mandarinas y hoja de pacaya. En la calle principal colocaban arcos adornados con hoja de pacaya, platanillos, naranjas y manzanillas. Durante esos días se realizaban carreras de caballos donde estos tenían que agarrar anillos prendidos en los arcos.

En la comunidad se celebra del 26 al 30 de septiembre la fiesta patronal en honor a San Miguel Arcángel, tradición que lleva varios años. Durante esta fiesta hay actividades religiosas como misas, bautismos y procesiones. Tam-

bién hay actividades sociales como los bailes de disfraces y los bailes en el salón municipal; así como, actividades deportivas, fútbol y baloncesto.

La comunidad celebra actividades cívicas, desfiles y actividades culturales como la alborada, la elección y coronación de Reina Umi'al Tinimit Re San Miguelito Calaguaché, Flor del Café y del Pueblo y la Señorita Deportes. Además, hay conciertos musicales el 29 de septiembre, en diferentes horarios.

Hoy en día, desde el 20 de septiembre reza el novenario en la iglesia católica y en el salón municipal, se hace la elección y coronación de la Reina Umi'al Tinimit Re San Miguelito Calaguaché. El 27 de septiembre hay un desfile con la participación de los centros educativos, bandas invitadas, desfile de carrozas y la Municipalidad pone la marimba en el salón. El día 28 se presenta el Convite con una marimba y queman bombas. El día 29, a partir de las 4 de la mañana se celebra la alegre alborada frente a la iglesia católica con la participación de coros invitados y de la comunidad. Hay quema de bombas, cohetillos y juegos pirotécnicos. Todo esto se transmite por medio de una emisora radial.

A las 10 de la mañana se celebra la Santa Misa y luego, sale la procesión recorriendo las principales calles de la aldea. A partir de las 2 de la tarde se presenta un Convite acompañado de marimba. Por la noche, en el salón municipal hay un conjunto musical. Además, todos los días de la fiesta se llevan a cabo actividades deportivas.

Semana Santa

La celebración de la Semana Santa en Calahuaché se celebra como en las demás comunidades del municipio. Es tradicional la elaboración del pan unos días antes, ya que los preparativos inician antes del Domingo de Ramos con la compra de chocolate, garbanzo, harina para el pan y diferentes especies para la elaboración del pepián u otra clase de comida para el jueves. El miércoles se saca a Judas a pasear visitando viviendas y solicitando pan.

Se elabora pan, pan remojado, atol de suche, garbanzo con frutas caramelizadas, plátano, jocote, nance, pomarroza. El Domingo de Ramos sacan la procesión y se dan ramos, el lunes y martes no hay actividad, el miércoles es el recorrido de Judas por la comunidad, el jueves hay una misa y el recorrido de Judas, el viernes la procesión por la mañana, el sábado la mayoría va a los ríos y playas y el Domingo de Resurrección, la gente descansa para retornar a sus labores al día siguiente.

Día de los Santos

Desde el 31 de octubre se preparan las coronas, flores y también se hacen tamales, ayote, chuchitos, camotes y algunas familias hacen fiambre. El primero de noviembre se van a temprana hora al cementerio llevando consigo coronas, flores y candelas. Desde el mediodía hasta la medianoche se pone música de banda, concierto financiado por los vecinos. Algunas familias hacen tamales y ayotes y realizan un intercambio. Hay familias que aún van al cementerio el 2 de noviembre, por la mañana y por la noche.

Noche Buena

Previo a la celebración de la Navidad se celebran las posadas. También se hacen convivios navideños y para el 24 de diciembre se preparan los tamales con pan de rodaja y se espera hasta la medianoche para compartir en familia con los invitados. Se da el abrazo, queman cohetes, bombas y juegos pirotécnicos. El 25 se visitan entre familiares y en el salón ponen música con la participación de un convite.

Año Nuevo

Como parte de esta festividad, del 25 al 28 de noviembre se eligen a las nuevas autoridades locales, quienes toman posesión del cargo el primero de enero en la cabecera municipal. Muchos de los comunitarios van para presenciar estos actos y para ir a bailar al salón municipal, o presenciar el baile de convites u otras actividades.

Algunas familias evangélicas compran pollo para celebrar y recibir el Año Nuevo y otras fa-

milias preparan el tradicional, tamal. A la medianoche del 31 de diciembre se saborea un tamal con ponche, se dan el abrazo, se queman cohetes y bombas y algunas veces, con el aporte de los vecinos hay marimba. El primero de enero se queman cohetillos y bombas al mediodía.

Cuentos y Leyendas

Un vecino narró que en cierta ocasión salió el Duende o la Llorona, en la calle frente a la tienda Los Ángeles, era un bulto que se movía sobre las calles cinteadas. Esto fue un mes de febrero como a eso de la medianoche y gracias a que había luna clara iluminando la calle principal pudo ver claramente el bulto blanco que se movía luego frente a una cantina. En la medida en que él se acercaba pudo apreciar que tenía rostro de caballo, un tanate y un bastón. El vecino logró verla primero y dio unos pasos y se puso a rezar y acordarse de Dios. El bulto blanco desapareció. Se cuenta que cuando la persona la logra ver primero, no le pasa nada; pero, si es la Llorona quien ve a la persona primero, después de unos días se enferma por el susto y luego muere.

Otro vecino que le gustaba ir a ver patojas a la finca Quenené, en cierta ocasión ya pasada la medianoche y al encontrarse frente a la iglesia católica pudo ver un caballo negro con cabeza de hombre ondeando una bandera. Este ser salió de la calle que pasa a la par de la iglesia católica y él pudo ver como cruzó la calle buscando el río Xibalbé.

Cuentan también que una noche otras personas pudieron apreciar que cerca del puente de la calle que comunica con el cementerio había un perro parecido a un pastor alemán con ojos brillantes que parecían brasas, según ellos era el Cadejo. Este ser pasó a la par de una persona ebria y según ellos era el Cadejo blanco que lo estaba cuidando. Se dice que existe otro Cadejo, pero que es malo.

En cierta ocasión a don Mario, quien regularmente iba a ver a su novia a la Finca Quenené se le ocurrió pararse sobre un puente. Siempre llevaba su machete por cualquier cosa que se apareciera en el camino, pero luego se can-

só de estar allí y se colocó en otro sitio a unos pasos del puente, en lo que esperaba a su novia. Para su sorpresa porque sintió que algo paso sobre él, sintió escalofríos y cierto temor, pues vio a todos lados y no vio a nadie, inmediatamente se volvió a mover hacia el puente y al final decidió regresar a su casa.

Cuentan también que han visto a un espanto sobre el río Xibalbé y que pasa como una sombra.

CAPÍTULO DIEZ Y OCHO

EL HORIZONTE

Límites

La comunidad de El Horizonte (Ilustración 120) se encuentra ubicada en la parte oeste de la cabecera municipal y tiene como colindantes a los siguientes lugares, al norte la Finca Patzulín; al sur la Finca Patzulín y el Río Cangrejo; al este el cantón Belén y Santa Rita; y al oeste la Finca Patzulín. El Horizonte dista de la cabecera municipal 6 Kilómetros.

Geografía

La comunidad cuenta con una extensión territorial de 500 cuerdas y se encuentra a una altura de 790 metros sobre el nivel del mar. El clima es templado y la topografía de la comunidad presenta un 70% de terreno quebrado y un 30% plano. Los suelos están conformados por una capa de tierra negra y barro. La hidrografía incluye los ríos Petate e Ixcayá, también cuenta con dos cataratas de unos 30 metros de altura (Ilustración 121). La orografía indica que hay una mínima parte de terreno baldío. Las vías de comunicación incluían una vereda que comunicaba con Finca Patzulín y Lotificación Las Marías. Actualmente, cuenta con una carretera amplia que entronca con la carretera hacia Finca Patzulín y a 2.5 kilómetros vía Las Marías entronca con la carretera Cito Zarco.




Ilustración 120: Catarata de la comunidad El Horizonte (W. Mazariegos, 2024).

Historia

Inicialmente, El Horizonte estaba constituido por terrenos baldíos y una parte con cultivo de pacaya. Sus primeros habitantes fueron don Bartolo Utuc, Francisca Utuc y doña Patrocinia

Ixcoy. Luego, estas personas vendieron dos cuerdas de terreno a don Manuel Lux. A partir del 1 de junio de 1985, la comunidad se fue poblando con más familias debido a los despidos e indemnización a trabajadores que dieron las Fincas Patzulín y El Faro. Las circunstancias que motivaron la creación de la comunidad fueron la falta de tierras y viviendas y de un área de cultivo para los trabajadores despedidos de las fincas. Debido a esto, optaron por comprar tierra para construir y vivir cerca de las fincas en donde fueron colonos y continuar con su vida cotidiana y el sostenimiento de su familia.

A partir de 1985, ante las distintas necesidades de servicios básicos como el agua potable, ven urgente y necesario reunirse y se organizó el Comité Pro-mejoramiento. Realizaron varias gestiones logrando finalmente, en 1991, la introducción del agua potable y el 40% del empedrado del camino principal. Posteriormente, se introdujo la energía eléctrica, se construyó la cancha de baloncesto y se logró ampliar y pavimentar la calle principal.

Mapa de la Comunidad

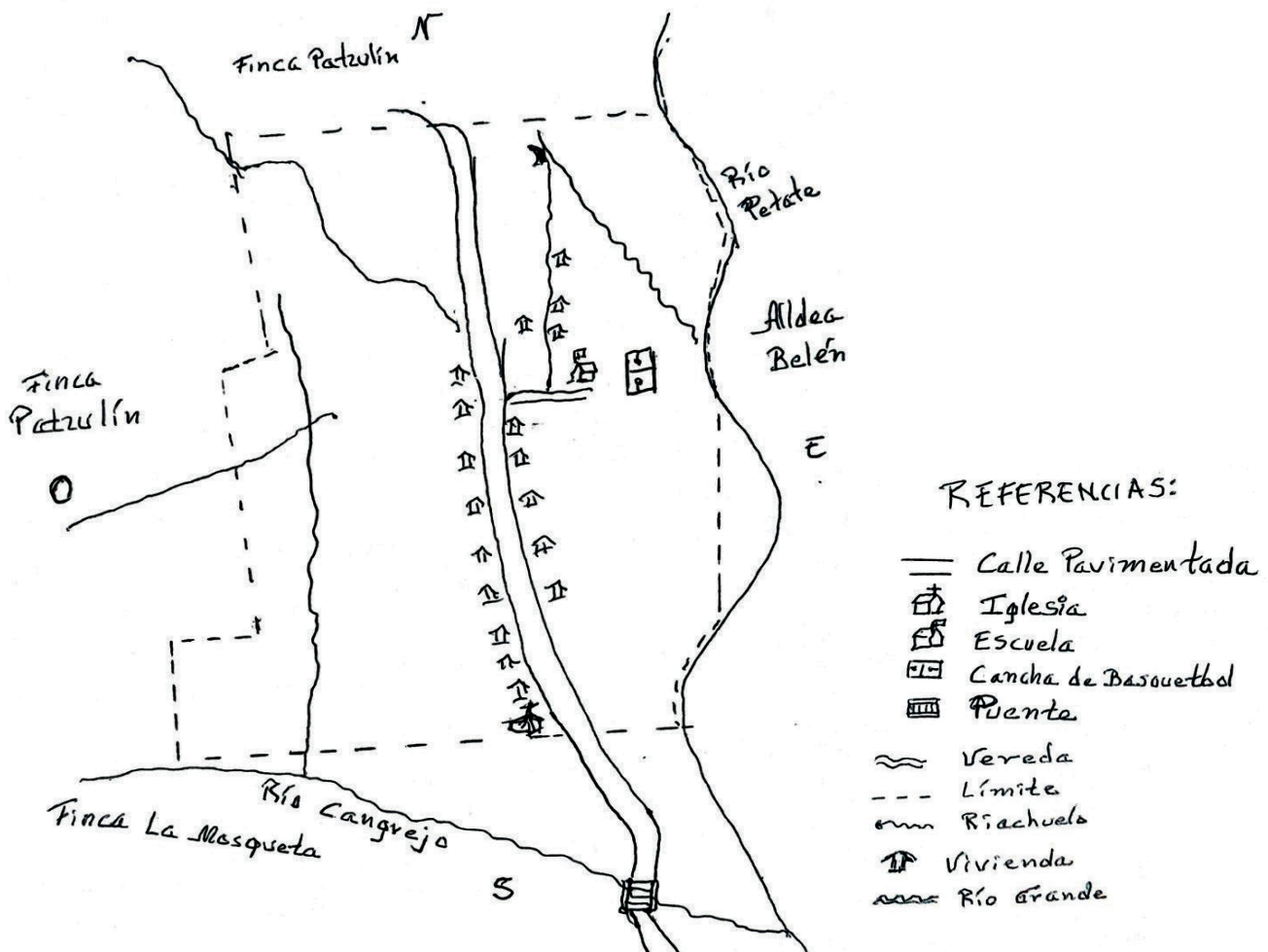


Ilustración 121: Mapa con las características de El Horizonte (W. Mazariegos, 2024).

Demografía

La comunidad inicia con tres familias y en la actualidad cuenta aproximadamente con 50 familias y un total de 270 habitantes.

Economía

Todos los habitantes poseen tierras en las que cultivan café, como el principal producto de la economía de los vecinos. También cultivan pacaya, banano, hoja de mashan y plátano. Además, cultivan árboles frutales y alrededor de sus viviendas cultivan güisquil, flores y chiltepes.

La siembra de café es en los meses de mayo a junio y la cosecha de septiembre a diciembre. El salario que se obtiene por jornal en las fincas vecinas oscila entre Q17.00 y Q20.00. Para la época de cosecha de café, las familias completas van a cortar obteniendo como salario Q25.00, por quintal.

Además, cultivan maíz y frijol para consumo familiar. La siembra de maíz es en el mes de abril y la cosecha en agosto. Actualmente, para su consumo y venta local tienen crianza de aves de corral como gallinas, patos, etc. Varias familias trabajan en las fincas vecinas; los jóvenes trabajan en Quetzaltenango y algunos migraron hacia Estados Unidos.

Pecuaría

En la mayoría de los hogares se crían gallinas, patos, chompipes, gatos y perros. Algunas familias usan a los perros como guardianes, otros los llevan al trabajo y otros los llevan de cacería.

Industria

En la comunidad había algunos artesanos como canasteros, quienes realizaban sus actividades en sus hogares. Estos canasteros también prestaban sus servicios para trabajar en las fincas. Además, había carpinteros, costureras y electricistas. En la actualidad, ya no se elaboran las canastas pues las personas que las fabricaban fallecieron. Ahora, únicamente se cuenta con carpinteros y albañiles.

Comercio

Anteriormente y en la actualidad, la comercialización de los productos agrícolas como el café, banano y pacaya es a través de intermediarios del Antiguo Palmar y los animales domésticos son para consumo familiar y local.

Para el abastecimiento de sus hogares hay algunas tiendas con productos de consumo diario. Los fines de semana las familias viajan a El Palmar y a San Felipe Retalhuleu para abastecerse de otros productos como aperos de labranza, agroquímicos y comestibles como maíz, frijol, arroz, azúcar, sal, etc.

Organización Social

Dentro de la comunidad existe un Comité Pro-mejoramiento que se organiza en 1985 debido a la falta de agua potable y otros servicios. A partir de 1991 se introdujo el agua potable y 1992 la letrización y se inició el empedrado del camino principal. Ahora también se cuenta con energía eléctrica y el terreno para la escuela.

Además, está el comité COEDUCA que está encargado de velar por la escuela y los maestros. También está organizada la iglesia católica. El Comité Pro-mejoramiento fue sustituido por el Consejo Comunitario de Desarrollo -COCODE. Esta organización continúa las gestiones para distintas obras de infraestructura para la comunidad como la ampliación de la calle del Sector 2.

COLRED

En la comunidad se encuentra la Comisión Local para la Reducción de Desastres -COLRED, la cual forma parte de la COMRED y CONRED. Los vecinos están sabidos que por alguna erupción volcánica deben buscar su traslado a la parte alta de Belén. La ceniza volcánica no afecta tanto a la comunidad. Posiblemente, la comunidad es vulnerable debido a los ríos Ixcayá o Petate, por el caudal de agua que crece especialmente en época de lluvia. Existen 15 viviendas cerca del Río Petate que presentan algún grado de vulnerabilidad para sus habitantes.

Instituciones

La comunidad es apoyada por algunas instituciones públicas como el Ministerio de Educación y la Municipalidad. Entre las instituciones privadas están FUNDAP y PRONADE.

Actualmente, el Ministerio de Educación apoya a través del pago de salarios a los maestros y la valija didáctica y a los niños con los distintos programas que recibe la escuela. La Municipalidad de El Palmar apoya con proyectos de infraestructura.

Gobierno Local

La comunidad se rige a través de la Auxiliatura que juega un papel importante como enlace entre las instituciones gubernamentales y municipales. La Auxiliatura está compuesta por dos alcaldes auxiliares, primero y segundo y, tres regidores. La Auxiliatura se encarga del control del orden dentro de la comunidad; los problemas graves son trasladados inmediatamente a la autoridad superior y se llama a la Policía Nacional Civil.

Grupos de Poder

Los distintos grupos organizados tienen de una u otra forma un cierto grado de poder, especialmente sobre sus seguidores. Dentro de los distintos grupos de poder están los religiosos y políticos. Hay cierto grado de influencia por parte de los grupos religiosos y también del COCODE que influye en la toma de decisiones en las reuniones. Así mismo, la Auxiliatura es otro grupo que influye en las decisiones comunitarias.

Medios de Comunicación

El medio de comunicación que utiliza la Auxiliatura o cualquier otro grupo organizado para convocar a reuniones es verbalmente. Los dirigentes van de casa en casa a notificar y convocar a los vecinos. Actualmente y en casos especiales, también usan el teléfono celular.

Educación

Al inicio, en la comunidad de El Horizonte la escuela no contaba con un edificio formal y los niños recibían clases en una galera. El funcionamiento de esta escuela inicia en 1997, con los grados de primero a tercero primaria de tipo unitario. El sueldo de la maestra era pagado por la Municipalidad. En 1998, se cuenta con otra maestra para cubrir los grados de primero a sexto; su sueldo era cubierto por FUNDAP y PRONADE.

Hoy día, la escuela cuenta con aulas formales con paredes de block, piso de granito y techo de lámina de zinc; hay mobiliario para los niños, cátedra para maestros y pizarrones. Se atiende los dos niveles educativos, la preprimaria con sus tres etapas atiende a 15 niños y la primaria que atiende a 43 niños. Los salarios de los maestros son pagados por el Ministerio de Educación. El ciclo básico lo estudian los jóvenes en Las Marías y el diversificado en El Palmar o en San Felipe. La Organización de Padres de Familia -OPF apoya todos los programas que llegan a la escuela.

Actualmente, El Horizonte tiene un 50% de personas alfabetizadas; pero no cuenta con programas de educación extraescolar de alfabetización.

Salubridad

Los vecinos padecen de varias enfermedades como tos, fiebre, paludismo, diarreas, etc. Además, hay quienes tienen gastritis, hepatitis, diabetes, artritis u otras enfermedades. Los niños padecen por varios parásitos, amebas, lombrices y otros.

Las enfermedades con tos y fiebre se observan a principios del verano e invierno y los parásitos se desarrollan en los meses de mayo y junio. Estas enfermedades muchas veces se deben a la falta de apoyo en salud y por el descuido de los padres que trabajan y por esto, algunos niños presentan cierto grado de desnutrición. En esto también influye la situación económica de los padres y la comunidad, en general.

La comunidad cuenta con agua entubada no clorada y el control de excretas es por medio de letrinas o inodoros ciegos. La comunidad no cuenta con un centro de salud y para los partos hay una comadrona graduada. Para trasladar a los enfermos se los llevan en las espaldas por extravíos para llegar a la carretera de Patzulín, donde son contratados picops particulares.

Hay jornadas médicas por parte del Centro de Salud de El Palmar y utilizan la escuela para atender a los pacientes. Usualmente, cuando alguna persona se enferma se le lleva al puesto de salud de Las Marías o al Centro de Salud de El Palmar. En casos más graves, los enfermos son llevados a el Hospital General de Retalhuleu.

Vivienda

Todos los vecinos de El Horizonte poseen viviendas de un solo ambiente construidas con techo de lámina de zinc, forro de madera o tarro de bambú o paredes de block, piso de tierra y en algunos casos, torta de cemento. La mayoría de las viviendas cuentan con agua entubada, luz eléctrica y letrinas. Hay hacinaamiento en la comunidad, porque viven de dos a tres familias en cada casa.

Algunas casas ya cuentan con dos o tres ambientes. Las viviendas que están cerca de los ríos, algunas poseen sanitarios lavables y el desfogando de las aguas negras es a través de tuberías hacia los ríos cercanos.

Costumbres

Noviazgo y Matrimonio

Por lo general, los jóvenes y señoritas se conocen en el trabajo que realizan en las fincas o, por las tardes en la comunidad. Cuando el joven y la señorita ya tienen un período de tiempo en el noviazgo se hace una pedida, por parte de los padres del joven hacia los padres de la señorita llevando consigo aguas y panes. Luego de un tiempo estipulado en la pedida se procede al remate o unión de hecho. En este

caso casi no hay tradiciones, porque los padres de la señorita no piden nada, es voluntad de los padres del joven.

Para el remate o la unión de hecho los padres del joven llevan por su voluntad licor, panes, chocolate, aguas para dejarle a la familia y compartir. En algunos casos según las posibilidades de las familias se da un almuerzo. Después, es recibida la señorita con sus pertenencias.

Actualmente, la tradición no es muy clara. Las señoritas se van sin consentimiento y, en algunos casos, los padres piden crianza entre Q200.00 a Q300.00. Por lo regular, la mayoría se casa por lo civil en un acto que celebra el alcalde municipal. Alguna que otra pareja celebra la boda religiosa.

El día de la boda, después de la celebración y felicitación a la pareja, la familia de los contrayentes brinda un almuerzo consistente en pepián de pollo acompañado de arroz, tamalitos y agua gaseosa. Después, del almuerzo los invitados esperan y llevan a la novia para dejarla a la casa del novio.

Muerte

Cuando una persona fallece se reúne dinero para la familia doliente, para que puedan cubrir los gastos. Se vela al difunto toda la noche y se hace un primer rezo, después se da café y pan a los acompañantes. Luego, a la medianoche se hace otro rezo y luego, vuelven a dar pan y café.

Al amanecer del día siguiente son nombradas las personas para abrir la sepultura y luego, van al entierro al cementerio de El Palmar. También son llevados nueve días de rezos o novena y, por último, es el cabo de año.

Fiestas

En la comunidad se lleva a cabo la celebración al Sagrado Corazón de Jesús (Ilustración 122), el 7 de junio. A las 4 de la mañana se hace la alegre alborada y antes se realiza un novenario, con la participación de comunidades invi-

tadas. Durante la alborada se brinda a los asistentes pan zepelín con chocolate. También se saca una procesión acompañada con música de banda, quema de bombas y cohettillos. El platillo típico de la comunidad es el caldo de res.



Ilustración 122: Iglesia de la comunidad El Horizonte (W. Mazariegos, 2024)

Semana Santa

La preparación para esta fiesta inicia el sábado con la preparación del pan. El miércoles se pasea a Judas dentro de la comunidad y en las fincas vecinas. El jueves, por la mañana se hace el intercambio de panes entre vecinos y familiares y al mediodía, el intercambio de comidas como pollo rostizado o pepián con tamalitos. El viernes en algunos hogares se consume pescado y hay celebración en la iglesia católica. El sábado algunos vecinos de la comunidad van a los ríos, lagunas y puertos y, por la noche es la vigilia pascual en la iglesia católica.

Fiestas Patrias

Para la fiesta del 15 de septiembre se hace un acto cívico en la escuela, el cual es dirigido por la Auxiliatura. Después de un convivio se dan reconocimientos a los mejores alumnos del ciclo escolar. En los últimos años se lleva a cabo la traída de la Antorcha de la Libertad a El Palmar y se continua con la celebración en la escuela.

Día de los Santos

La celebración inicia el 31 de octubre con preparativos de chalinas, coronas, flores, cande-

las y veladoras. El primero de noviembre, la mayor parte de las personas asisten al cementerio del Antiguo Palmar para ir a dejar flores, coronas, chalinas y candelas sobre las tumbas de sus seres queridos. También preparan camotes, ayote y arroz con leche y se tiene la creencia de que los muertos salen a pasear a eso de las 12:00 del día. Entonces se les prepara alimento en una mesa y se hace un camino de la calle hacia la mesa con flor de muerto.

Navidad

Actualmente, previo a la Noche Buena y Navidad se realizan las posadas. Esta fiesta es esperada por los vecinos de la comunidad con preparativos como cohetes, bombas, panes, chocolates, uvas, manzanas y juegos pirotécnicos. Al llegar el 24 de diciembre las mujeres preparan los tamales o paches que dan con pan de rodaja y el ponche para la medianoche cuando se hace el convivio entre familiares y se dan un abrazo. Algunas personas se toman un traguito de licor que es elaborado artesanalmente, con uvas y agua que ponen dentro de un frasco de vidrio, el cual entierran tres a seis meses para que fermente. A la medianoche del 24 de diciembre se celebra en la iglesia. El 25 de diciembre no se realizan actividades.

Año Nuevo

El año nuevo es celebrado al igual que la Noche Buena con preparativos y realizando un convivio a la medianoche del 31 de diciembre, despidiendo con un abrazo el año y dándole la bienvenida al Año Nuevo. El primero de enero algunos vecinos de la comunidad viajan a El Palmar, donde se encuentra la nueva población, para disfrutar de las actividades que se llevan a cabo.

Especialmente, los de la Auxiliatura asisten para el cambio de varas que se realiza para después participar de un convivio.

Durante el 31 de diciembre, los jóvenes organizan encuentros deportivos en la cancha de baloncesto. El primero de enero algunos van a ríos y ya no van a El Palmar, por no tener alcalde auxiliar.

Cuentos y Leyendas: La Llorona

Durante algunos años, muchas personas de la comunidad afirman haber escuchado a una mujer que grita por sus hijos, en un lugar llamado El Almacigo. Aunque nadie ha podido verla, porque las veces que se le escucha en dicho lugar, por la noche entre 11:00 y 2:00 de la mañana. Además, afirman que no es de todos los días que se le oye gritar; pues más se le ha escuchado el Día de los Santos y en la Semana

Santa. Algunos vecinos narran que a la medianoche han escuchado los gritos en el barranco rumbo a la escuela. Otros vecinos dicen haber visto a la Llorona, pero solo en bulto.

Otras personas dicen que el Cadejo pasa por la calle principal de la comunidad haciendo sonar sus cadenas. En alguna parte de la comunidad, una vecina escuchó sonar tambores y cree que pertenece al personaje llamado Ajjis.

CAPÍTULO DIEZ Y NUEVE

ALDEA BELÉN

Límites

La comunidad de Belén (Ilustración 123) se encuentra ubicada en la parte noroeste de la cabecera municipal de El Palmar teniendo como colindantes, al norte las fincas La Dicha y Oakland; al sur la Finca El Recreo y la comunidad Santa Rita; al este la Finca El Recreo; y al oeste las fincas La Mosqueta y Pirineos. La comunidad de Belén dista de la cabecera municipal 3.5 Kilómetros, de la cabecera departamental 31 Kilómetros y de la ciudad capital, aproximadamente 192 Kilómetros.

Geografía

La extensión territorial de aldea Belén es aproximadamente de 8 Kilómetros cuadrados. El clima en el poblado es templado y su topografía consiste en un 65% de terreno quebrado y 35% plano. Los suelos están conformados por tierra negra, ceniza volcánica, pómez y barro. La hidrografía de la comunidad consiste en los ríos Ixcaya y Petate que la atraviesan; además, está el Río Media Naranja y otros tres riachuelos. Las vías de comunicación de Belén consisten en la carretera asfaltada de Cito Zarco que comunica con Quetzaltenango y hacia el sur con la cabecera municipal de El Palmar, Retalhuleu y Mazatenango. Incluso hay dos carreteras de terracería, una que comunica, a través de extravíos con las fincas Patzulin y La Mosqueta; y, la otra con la comunidad Santa Rita. También hay varios callejones que intercomunican el vecindario.

Historia

En un principio eran terrenos baldíos que pertenecían, por un lado, a los Momostecos y por otro a Santa María de Jesús. A partir de 1860 se asientan las primeras familias en el territorio que después sería aldea Belén. Entre sus primeros habitantes estaban don Miguel Cosiguá, Francisco Chim, Pedro Albino Joj, Matías Tzunún y Asunción Joj, todos de Santa María de Jesús. Incluso vinieron de Momostenango, los señores José Eligio de León, Sebastiana de León, Santiago Vicente, Gregorio de León Ajtún, Matías de León, Secundino de León, Juan Itzep y Pedro Chum.

A este lugar se le llama Belén porque don Pedro Ajanel nombró Belén a su labor y porque, él fue quien abrió la primera tienda de la comunidad. A partir de esto, a los vecinos les gusto el nombre y le empiezan a llamar caserío Belén, hasta hoy día.

Actualmente, la comunidad está integrada por personas de otros pueblos y departamentos entre ellos, Huehuetenango. Incluso hay 45 familias provenientes de la Finca Patzulín.

Para la formación de la comunidad hubo una serie de conflictos, especialmente para la apertura de calles y callejones. Esto se debió a que algunos vecinos se oponían a ceder terreno y algunos casos, hubo intervención de la autoridad municipal y judicial. La municipalidad contribuyó para la compra de la servidumbre de paso para varias familias.

Hoy día, la comunidad ha crecido tanto en población como infraestructura. Ya cuenta con campo de fútbol y cancha de polideportiva debidamente techada; la mayoría de sus calles se encuentran pavimentadas y se cuenta con un edificio para el puesto de salud.

Mapa de la Comunidad

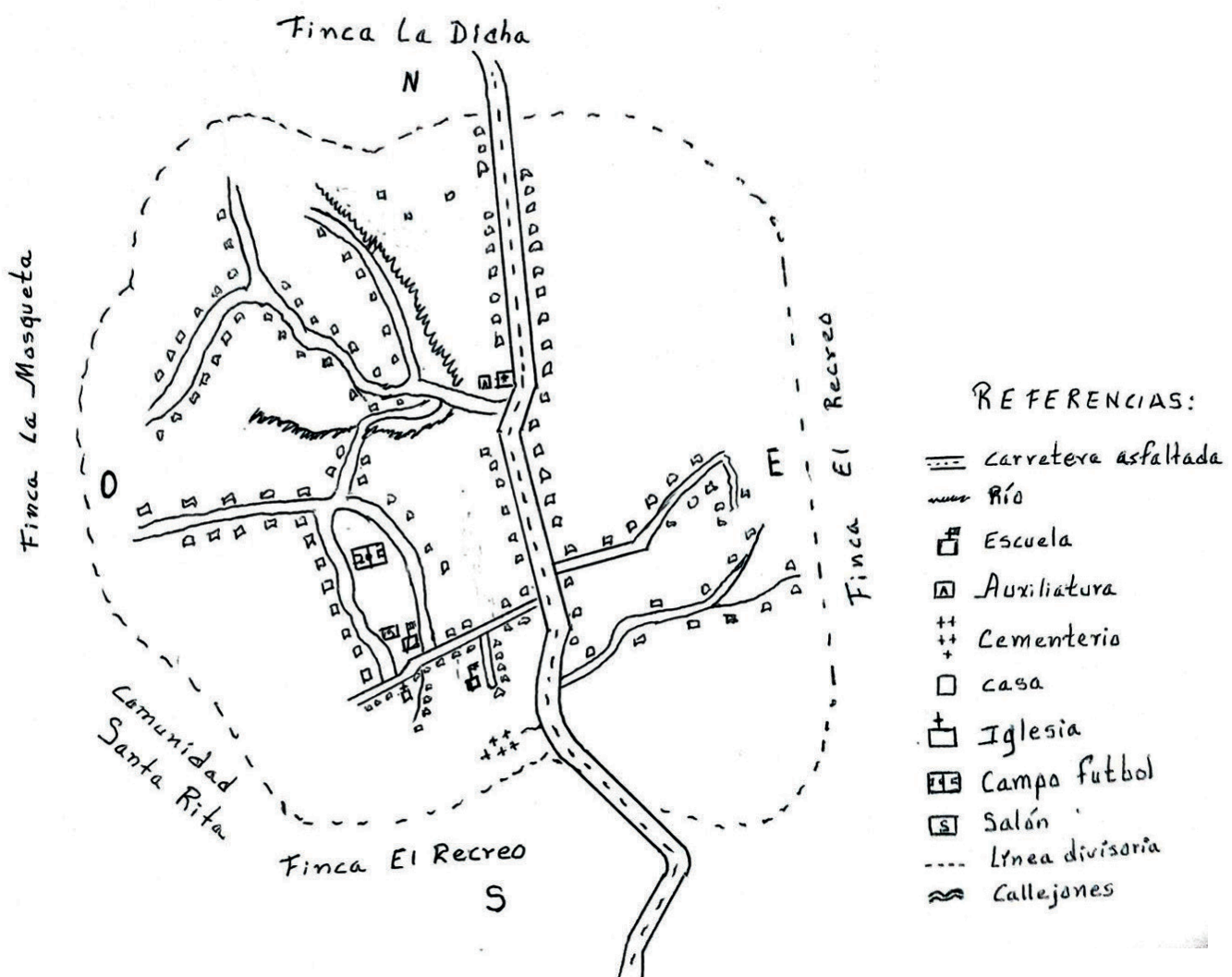


Ilustración 123: Mapa que muestra las distintas características de Belén (W. Mazariegos, 2024).

Demografía

Belén inició con una población de 17 familias y un total de 88 personas. La población ha ido creciendo paulatinamente y hoy hay aproximadamente 800 familias, con 2500 habitantes. Hay personas de la etnia K'iche', Mam, Q'anjob'al y ladinos. El idioma para comunicarse es el castellano o español.

Economía

Se considera que todos sus habitantes poseen tierra propia, donde cultivan café, banano, pacaya y árboles frutales. Los productos de mayor rendimiento para la comunidad son la pacaya y el café.

Para la siembra del café se hacen ahoyados de 20x20x20 centímetros y para la siembra del banano estos son de 30x30x30 centímetros. La época de cosecha de café es durante los meses de octubre a diciembre para el café y la cosecha de banano es durante todo el verano. La pacaya se cosecha de octubre a diciembre, pero durante octubre es cuando hay mayor producción. El pago de jornales dentro de la comunidad oscila entre Q5.00 y Q20.00. Para la época del corte de café el pago depende del valor del quintal en el mercado nacional o, de acuerdo a lo que paguen los intermediarios.

En cuanto a la composición de la fuerza de trabajo el hombre es el sostén de la familia durante todo el año, pero es ayudado por todos los miembros de la familia durante la época de cosecha de café y pacaya. En algunos hogares, las esposas contribuyen a través del cuidado y comercialización de algunos animales domésticos y otros menesteres.

Actualmente, una buena parte de la población vende frutas como bananos y plátanos, a la orilla de la carretera Cito Zarco que se dirige al altiplano y Costa Sur. En estas ventas trabajan tanto los hombres como las mujeres. Hay vecinos que laboran en otras comunidades; y, en la época de cosecha de café, hay familias completas que realizan el corte en las fincas vecinas. La comunidad cuenta con albañiles,

panaderos, venta de tortillas, venta de tacos y tortas, entre otros negocios.

Pecuaria

Como una actividad de la esposa, ellas crían animales domésticos como gallinas, patos, chompipes, cerdos, gansos, gatos y perros.

Industria

En la comunidad hay personas que se dedican a fabricar canastos de bambú, los cuales los venden dentro de la localidad. También hay costureras y una empresa de cable.

Comercio

La pacaya, al igual que el café se comercializa por medio de intermediarios, quienes venden en la ciudad de Quetzaltenango, Mazatenango, Retalhuleu, Coatepeque y a la ciudad capital. Como una actividad secundaria, algunas mujeres y hombres se dedican a la sastrería. Incluso, algunos hombres se dedican a la albañilería, carpintería y panadería. También se cuenta con negocios, tiendas, molinos, cantinas y ventas de banano a la orilla de la carretera asfaltada.

Actualmente, hay en el poblado dos restaurantes, una pizzería, cuatro molinos, 12 tiendas, tres farmacias, algunas cantinas y venta de ropa. Un 70% de los vecinos, entre los que se encuentran las familias Chún e Ixcoy, venden todo tipo de fruta como plátanos, bananos, pacaya, mango, rambután, limón y cuxin.

Organización Social

En la comunidad existe organizado, desde 1974, un Comité Pro-mejoramiento, al cual se le reconoce y autoriza legalmente por la Gobernación de Quetzaltenango en 1975. Su primera junta directiva estuvo constituida por los señores, Victoriano Acabal Guzmán, Matías Itzep Chim, Encarnación de León, Héctor Acabal Guzman, Carlos Itzep Chim, Pedro Ajanel Peruch y Alberto Vicente Joj.

Esta organización inició diversas gestiones ante las autoridades municipales y de gobierno. Ese mismo año, se consiguió la compra de una cuerda y media de terreno para la construcción de la escuela. Posteriormente, se empezaron las gestiones para la introducción del agua potable y energía eléctrica y construcción de la Alcaldía Auxiliar.

En la actualidad, el Consejo Comunitario de Desarrollo COCODE sustituye al Comité Pro-mejoramiento y trabajan en coordinación con la Alcaldía Auxiliar y el Comité de Agua Potable. Dentro de la comunidad, también funciona el Comité Local para la Reducción de Desastres -COLRED.

Religión

En la comunidad se profesa la religión católica que posee su propio templo (Ilustración 124). Esta iglesia fue una de las primeras en construirse en 1976, gracias al apoyo del sacerdote Celestino Gutiérrez. También hay varias iglesias evangélicas.

Instituciones

La comunidad es apoyada por la Municipalidad de El Palmar, el Ministerio de Educación a través del pago de maestros y, en 1975 la construcción de varias aulas se hizo por parte de CONACE. Inclusive UNEPAR y Agua del Pueblo han contribuido con la introducción del agua potable. De igual manera, el Ministerio

de Salud contribuye a través del programa de vacunación para niños y animales.

En la actualidad, el Ministerio de Educación sigue apoyando con el pago de salarios de los maestros. Así también, la Municipalidad contribuye con obras de infraestructura y el Ministerio de Salud continúa con las distintas jornadas.

Gobierno Local

La Auxiliatura y el Comité Pro-mejoramiento son las organizaciones que llevan el buen gobierno de la comunidad de Belén. La Auxiliatura está integrada, como en todas las comunidades, por un alcalde auxiliar primero y un segundo, apoyados por algunos alguaciles. Entre sus funciones están velar por el orden en la comunidad, cuidar los edificios públicos y ser el enlace entre, las comunidades e instituciones públicas y privadas.

Hoy día, la Alcaldía Auxiliar cuenta con un alcalde auxiliar y tres regidores. El alcalde auxiliar es el señor Roderico Orozco Martínez, vicealcalde la señora Ruth Benavente, secretaria Yeimy Morales y tesorero Aníbal Rodas. Ellos continúan con sus funciones de velar por el orden y seguridad en la comunidad. Por ejemplo, las cantinas deben cerrar a las 9:00 de la noche, los mototaxis no pueden llevar la música a alto volumen o, que las estudiantes deben ir a sus hogares al terminar sus clases, entre otras acciones a nivel interno. Como en otros pueblos, las situaciones graves son trasladada-



Ilustración 124: Iglesia de la aldea Belén (W. Mazariegos, 2024).

das, en coordinación con la Policía Nacional Civil, al Juzgado de Paz de El Palmar.

Grupos de Poder

En la comunidad juega un papel valioso la Auxiliatura, el COCODE, el Comité de Agua y las iglesias.

Medios de Comunicación

Anteriormente, para cualquier reunión o aviso la convocatoria era por medio de los auxiliares que iban de casa en casa. Después, se adoptó el uso de una sirena y los aparatos de amplificación de la iglesia católica para dar cualquier aviso o pedir ayuda. Actualmente, se hacen los avisos a través de perifoneo pagándole a un vehículo Q125.00, el cual portando una bocina va recorriendo todas las calles de la localidad. También se usan teléfonos celulares.

Educación

A partir de 1975, por parte de CONACE, en Belén se construye el edificio escolar. Inicia la educación de la niñez con los tres primeros grados de primaria, los cuales se incrementan. Actualmente, el predio de la escuela es insuficiente para la construcción de más aulas y el incremento de la población escolar es grande. Hoy día se imparte la primaria completa, el nivel preprimario y se alfabetiza, por las tardes. Lastimosamente, se calcula que un 55% de la población no tiene alfabetización y el 45% es alfabetizada, situación que se reduce anualmente.

La escuela cuenta con dos edificios, uno para el nivel de preprimaria con sus 3 etapas con 121 niños y el otro para atender el nivel de primaria completa (Ilustración 125), con 355 estudiantes. En este edificio funciona, por la tarde, el ciclo básico atendido por un NUFED para 73 estudiantes. El ciclo diversificado lo estudian en otras partes; al igual que el nivel superior.

Salubridad

Aunque, Belén ya cuenta con edificio para el puesto de salud a pasado más de un año y no le han dado uso. Debido a esto, los vecinos mejor van al Puesto de Salud de Calahuaché o al Centro de El Palmar. Los casos graves son trasladados a los hospitales nacionales de Retalhuleu o Quetzaltenango. Antes, se atendía a los enfermos en la Auxiliatura y las jornadas médicas se realizaban en casas particulares.

Como en toda comunidad, los habitantes padecen de infección intestinal, parásitos, bronquitis, gripe, cáncer, diabetes y gastritis, entre otras enfermedades. En la actualidad, el dengue es la enfermedad que afecta a los habitantes; al igual que la gripe y tos. Esporádicamente, la comunidad es atendida por el Centro de Salud de El Palmar, aunque solamente durante las jornadas de vacunación. La población cuenta con dos promotores de salud que pueden inyectar y dos comadronas preparadas, quienes atienden los partos.

El 90% de la población cuenta con agua entubada y un 10% de la población carece de letrinas.



Ilustración 125: Escuela del nivel primario en Belén (W. Mazariegos, 2024).

Vivienda

Los habitantes de Belén poseen vivienda propia, pero cabe señalar que existe hacinamiento porque viven entre dos y tres familias en una misma casa. Las viviendas están construidas, generalmente con techo de lámina de zinc, paredes de bloc, cercos de madera, y piso de tierra o torta de cemento. Por lo general, las casas cuentan con un solo ambiente. La mayor parte de viviendas cuenta con agua potable y, cierto porcentaje con luz eléctrica.

Actualmente, el 90% de las viviendas poseen paredes de block, techo de lámina de zinc, y piso torta de cemento. Debido a la migración, un porcentaje de la población ha mejorado sus viviendas con paredes de block, techo de terraza, piso de mosaico y con dos o tres ambientes y niveles. La mayoría cuenta con agua, energía eléctrica y drenaje.

Costumbres

Noviazgo y Matrimonio

Anteriormente en la comunidad de Belén, no se daba el noviazgo como el que existe hoy día. Cuando a un joven le gustaba una señorita iba a la casa de sus padres para solicitar permiso, sin antes haberla conocido o conversado con ella. Si obtenía su autorización se convertía en el novio oficial. Durante este acontecimiento se llevaba pan, aguas y aguardiente a los padres de la señorita; esto se hacía siempre los viernes o sábados.

A los tres meses se realizaba la primera pedida y al mes se llevaba a cabo el remate, teniendo cada familia su representante o tertulero. Estas personas tenían bajo su responsabilidad realizar la ceremonia de unión de hecho de los contrayentes, a través de los consejos, el servicio, respeto, fidelidad y comunicación que debía existir entre los conyugues o esposos. Al concluir esto, inmediatamente se servía a cada invitado su almuerzo consistente en un caldillo rojo, tamalitos y un agua gaseosa, además del respectivo aperitivo. Al concluir la ceremonia en su casa, a la señorita se la llevaban a la casa

del esposo para otra fiesta.

Hoy día, el noviazgo es más abierto y libre pues los jóvenes se enamoran en las reuniones, calles o, a través de miradas y por medio de cartas. Algunos llegan al extremo de tener relaciones prematrimoniales y esta situación los obliga a unirse inmediatamente. En algunas familias aún se solicita permiso llevando consigo aguas, aguardiente y panes. En dicho permiso se definen las fechas, tanto para la pedida como para el remate. En algunos casos, los padres de la señorita ponen condiciones como el cobro por crianza que consistente en una cantidad de acuerdo con la edad de la señorita, pan, aguas, etc. Hay familias que para seguridad de sus hijas solicitan que se casen por lo civil, siempre realizando la respectiva fiesta en cada hogar.

Se calcula que un 30% de las jóvenes, entre 13 y 14 años resultan embarazadas. Esto se atribuye a la falta de educación sexual en la escuela y falta de orientación, desde los hogares. En cuanto al matrimonio una buena parte solamente se unen y otras se casan por lo civil y religioso. Después de la celebración, felicitación y entrega de presentes a los contrayentes se sirve almuerzo a los asistentes una comida consistente en pepián o churrasco con tortillas y gaseosas.

Muerte

Cuando fallece algún vecino, los familiares y amigos dan su ofrenda consistente en artículos de consumo diario y dinero; también la Auxiliatura apoya solicitando ayuda. Durante la velación y de acuerdo con las posibilidades de la familia se da café con pan. En algunos casos se vela toda la noche y en otros, solo medianoche. Al día siguiente se va al entierro, al cementerio de aldea Calahuaché. A veces, se brinda antes un almuerzo a todos los asistentes y al concluir el entierro, los acompañantes se van quedando en el camino y tomando rumbo a sus casas. El día del entierro, para el desayuno dan huevos con frijoles y al mediodía caldo de res o caldillo, acompañado de tamalitos y gaseosas.

Actualmente, la comunidad cuenta con su propio cementerio con una extensión de 10 cuerdas. Ya muy pocos van al otro cementerio. Cuando algún vecino fallece, pocos continúan con la costumbre de velar por uno o dos días. Sí se es católico se realiza un rezo y si es evangélico un culto.

Fiestas

En la comunidad se celebra la fiesta en honor al Cristo de Esquipulas (Ilustración 126). Esta inicia con un novenario en la iglesia católica, a partir del 6 de enero hasta el 14 de enero y con la participación de comunidades invitadas. El 15 de enero se realiza una alegre alborada a partir de las 4 de la mañana, con la participación de coros, quema de bombas y cohetes y algunas veces, con la quema de un torito. A las 10 de la mañana se celebra la eucaristía con la participación del sacerdote de la cabecera municipal y a las 5 de la tarde sacan la procesión recorriendo las principales calles de la localidad. Por la noche, en el salón municipal de la localidad hay un baile social con la participación de alguna marimba orquesta.

El 12 de diciembre se celebra a la fiesta en honor a la Virgen de Guadalupe, copatrona de la comunidad. También, durante el mes de octubre se celebró el centenario de la imagen del Cristo Negro de Esquipulas.

Semana Santa

Como es tradición en nuestro país, en la comunidad de Belén se celebra la semana con devoción por parte de la comunidad religiosa. Desde el lunes se inicia con los preparativos para la elaboración del pan, compra de chocolate, garbanzo, entre otros. El miércoles se saca a Judas a recorrer la comunidad acompañado con marimba al ritmo de merengue, durante la tarde y noche. El jueves, por la mañana se reparte pan, garbanzo y chocolate entre familiares y vecinos; al mediodía se comparte el tradicional pepián con carne de chompipe, pollo o res y, además el juego de judíos recorre las principales calles de la comunidad. También hay una misa y procesión. El viernes se continúa con el juego de judíos y, la iglesia católica saca la procesión. El sábado se quema a Judas y se van a la playa. El domingo se celebra la eucaristía en la iglesia católica. Así concluye la Semana Santa.

Día de los Santos

El primero de noviembre como es costumbre, se visita el cementerio para adornar a los finados con flores, coronas, candelas y algunas familias preparan camotes, ayotes y arroz en leche. La mayoría llevan comida y en los últimos años se pone música de banda. Hay personas que llevan licor a sus finados y quienes van el dos de noviembre al cementerio, tanto al de la comunidad como al de Calahuaché.



Ilustración 126: Interior de Iglesia, observa la imagen del Cristo Negro de Esquipulas y de la Virgen de Guadalupe (W. Mazariegos, 2024).

Noche Buena

Como en otros lugares, la iglesia católica saca las posadas del 16 al 24 de diciembre. El 24 de diciembre se preparan los tamales y se espera la medianoche para celebrarlo con abrazos, cohetes y tamales con pan de rodaja. Entre la juventud se reparten tarjetas y regalos. El 25 de diciembre se descansa o se va de visita a algún lugar. Este día también juegan cuadrangulares de fútbol.

Año Nuevo

De acuerdo con las posibilidades económicas de la familia se celebra igual que la Noche Buena y se espera hasta la medianoche. Celebran y comparten paches, ponche, queman cohetes y hay un baile social en el salón municipal. También reparten dulces y se quiebran piñatas. El primero de enero, algunos van a la cabecera municipal para observar el cambio de autoridades auxiliares y otros van a la iglesia católica o, tienen otras actividades.

Cuentos y Leyendas

Algunos vecinos aseguran escuchar a la Llorona a orillas del río Ixcaya. Otros dicen que han

visto bailar al Ajitz donde está un chilamate; pero este, al igual que la Llorona tienen un día, hora y lugar especial en el que aparecen. Así también, no a todas las personas se les aparece.

Algunos han visto dentro del salón a la Llorona y en la escuela nueva, una noche unas 11 personas escucharon ruidos en una de las aulas. Ellos con gran curiosidad se acercaron para ver que ocurría dentro del aula. La primera persona valientemente asomó la cabeza para ver que ocurría y al voltear hacia los demás compañeros, ya no hablaba y se veía mal como, mareado. De igual manera, les ocurrió a las otras 10 personas y como pudieron se alejaron del lugar. Más adelante, uno de ellos dijo que se fueran a buscar algo de tomar y ya era la medianoche. Lograron tomar algo de licor y uno de ellos dijo ahora que con sus tragos podían volver y ver si los asustaban. Al acercarse a la escuela se escuchaba el ruido de niños que jugaban y arrastraban escritorios. Esta vez, uno de los señores valientemente les habló y les dijo “niños disculpen, nosotros solo estamos cuidando no queremos molestarlos, así que nos vamos a retirar”, de esa manera ellos se fueron, cada uno para su casa.

CAPÍTULO VEINTE

LAS MARÍAS

Límites

La comunidad de Las Marías (Ilustración 127) se encuentra ubicada en la parte oeste de la cabecera municipal de El Palmar teniendo como colindantes, al norte la Finca Candelaria; al sur el Antiguo Palmar; al este la Finca Santa Gertrudis y el Río Samalá; y al oeste la Finca Patzulín. Las Marías dista de la cabecera municipal 5 Kilómetros y 37 Kilómetros de la cabecera departamental, Quetzaltenango.

Mapa de la Comunidad

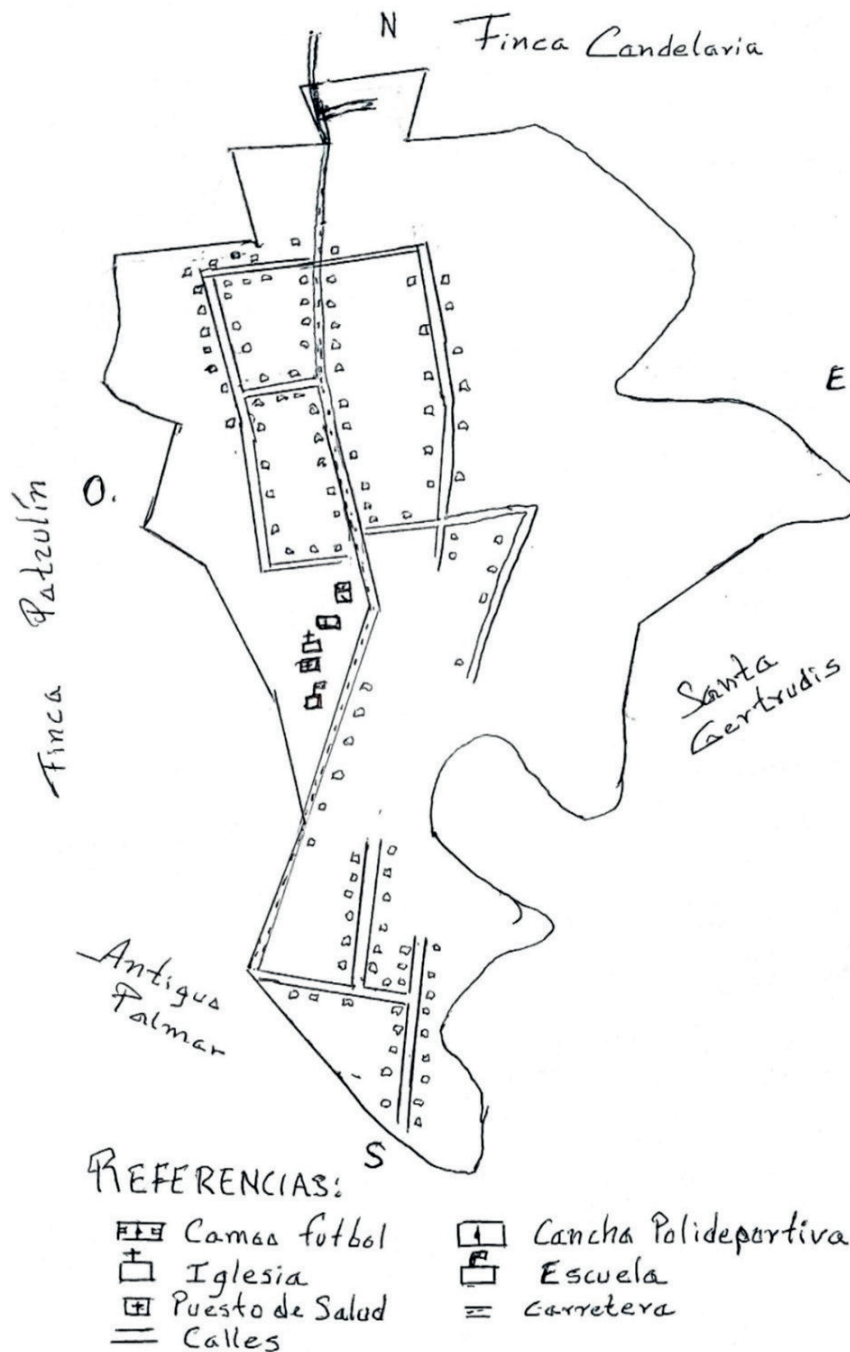


Ilustración 127: Mapa de la comunidad Las Marías (W. Mazariegos, 2024).

Geografía

La extensión territorial total de Las Marías es de 32.67 hectáreas, con un área boscosa de 15.80 hectáreas y el área poblada de 16.87 hectáreas. La comunidad se encuentra a una altura de 728 metros sobre el nivel del mar. El clima es templado con una precipitación pluvial alta debido a la vegetación. La topografía indica que es un terreno 80% plano y 20% inclinado. Los suelos son

variados y conformados por barro, pómez y tierra negra. La hidrografía consiste en varios ríos, entre los cuales están el riachuelo La Presa y La Candelaria, el Río Ixcayá y a un costado de la comunidad el Samalá, tres nacimientos en invierno, tres pocitos que abastecen a la comunidad, el pocito Iglesia Jesús de Nazareth, el pocito Escuela y el pocito Iglesia Asamblea. Las vías de comunicación con que cuenta son, una carretera asfaltada que viene del Antiguo Palmar atraviesa la comunidad y comunica con la carretera Cito Zarco hacia Quetzaltenango y Retalhuleu. Incluso, hay una vereda que a través de un puente de hamaca comunica con San José Los Encuentros. El Sector 1 tiene una calle, el Sector 2 tiene cuatro calles y el Sector 3 tiene una calle. Un 95% de las calles están pavimentadas, faltando algunos topes que aún son de terracería. También hay una carretera que comunica con Finca Patzulín.

Historia

Debido al trato y forma de pago para los trabajadores se organizó un sindicato en la Finca Patzulín. Esta organización permitió presionar a la empresa para mejorar los salarios de los colonos. En ese tiempo, el secretario general del sindicato era don Jesús del Valle y los patronos convinieron en proporcionar un lote para cada trabajador y el 50% del tiempo. Los trabajadores colonos, por necesidad, aceptaron trasladarse a la lotificación sin urbanizar. Esto da origen a la nueva comunidad de Las Marías que se fundó, aproximadamente el 23 de julio de 1982. Entre sus primeros habitantes estaban las familias Ajanel, Chim, José García, Carmen Pérez, Alberta Cosiguá, Félix Nimatuj, Antonio Ajanel Nimatuj, Daniel Cabrera, Carlos Martínez, Carlos Rodas, Nicolás Vicente, José Caniz, Bartolo Salomé Vicente, Marcelino Itzep, Ruperto Cayax y Félix Ramírez, entre otros.

En 1987, se forman los comités de Agua Potable y Energía Eléctrica. El proceso fue difícil y los señores Héctor Hernández, Noé Cifuentes, Alfredo Enrique Funes y Jesús del Valle, eran parte de estos comités. En las reuniones no se les tomaba en cuenta y se les discriminaba, por ser sencillos. Sin embargo, llegó un

momento en que se enfadaron, se pusieron de pie y hablaron fuerte exigiendo su derecho a que les tomaran en cuenta y brindaran la energía eléctrica. Ante esta actitud, otras personas los apoyaron y de esa forma consiguió la introducción de la energía eléctrica.

Posteriormente, se logró la construcción de la cancha de baloncesto con el apoyo de la Compañía Patzulín, a través del apoyo del administrador don Roberto Chacón. Con el apoyo de la Municipalidad de El Palmar se solicitó al director de la escuela, el profesor Ovidio Itzep, quien permitió que maestros y niños ayudaran a recoger y juntar piedrín para el área deportiva. Los vecinos también colaboraron. La Finca Patzulín proporcionó un camión para el traslado de material y el alcalde municipal ayudó con la mano de obra, arena azul y cemento. Durante 2016, se techó, ampliaron gradas, circularon el terreno y se hizo un escenario, para implementar un salón y la cancha polideportiva. Acá se llevan a cabo actividades deportivas, religiosas y culturales.

Demografía

La comunidad Las Marías inició con 270 familias y un total de 1350 habitantes. Actualmente, cuenta con una población de 1800 habitantes. Dentro de la misma hay diferentes grupos étnicos, Mam, K'iche', Q'anjob'al y ladinos, predominando los hablantes de castellano o español.

Economía

La mayor parte de la comunidad no cuenta con gran cantidad de tierra, sino únicamente con un lote para vivir. Sin embargo, su economía se basa en los trabajos que realizan en las fincas vecinas, especialmente en los tiempos de cosecha del café. Durante el corte obtienen como salario Q25.00 por quintal de café y el jornal oscila entre Q17.00 a Q20.00, aproximadamente. En tiempo de cosecha toda la familia sale a trabajar. Además, algunas personas tienen siembras secundarias alrededor de sus viviendas como chile, güisquiles, flores y algunos árboles frutales.

Actualmente, hay profesionales que trabajan en Retalhuleu y Quetzaltenango. También hay quienes son albañiles o vendedores de tamales, chuchitos, empanadas, frutas y verduras, bananos, plátanos, limón, cuxin, guayaba, rambután, mango, cacao, naranja, lima y palepán. Otras personas compran pollos de granjas y los revenden, por quintal.

Pecuaría

La mayor parte de los habitantes crían pollos, patos, marranos, chompipes, conejos, etc. Se continúa con la crianza de animales domésticos para el consumo familiar y venta interna.

Industria

Dentro de la comunidad hay albañiles, sastres, costureras y carpinteros que prestan sus servicios tanto dentro como fuera de la localidad. Actualmente, hay cuatro familias que tejen cortes, huipiles, fajas y mochilas típicas.

Comercio

Debido a la falta de tierras no se siembran productos agrícolas a gran escala o para su comercializarlo en otras partes. Los animales domésticos son para el consumo familiar.

Para el abastecimiento de productos de consumo diario, antes había solamente ocho tiendas, dos cantinas y tres molinos. En la actualidad, Las Marías cuenta con 45 tiendas que venden productos de consumo diario, cinco molinos de nixtamal, cinco cantinas, tres farmacias, cuatro centros de internet, tres librerías, dos ventas de papas, cuatro taquerías, cuatro ventas de verduras en tres casas particulares y de una señora de Zunil, una carnicería, tres ventas de pollo y venta de ropa en línea. Por la ubicación de la comunidad, sus habitantes viajan casi todos los días a San Felipe para poder abastecerse de otros productos necesarios.

Organización Social

Desde 1983, se organizó un comité siendo el primer presidente don Noé Cifuentes. Este Co-

mité Pro-mejoramiento tuvo como objetivo la introducción del agua potable contando con el apoyo de varias instituciones como UNEPAR y la Municipalidad. Desde ese entonces, el comité ha logrado varios objetivos como el agua potable, luz eléctrica y el predio para el campo de fútbol. También consiguieron el predio y construcción de una cancha de baloncesto. Actualmente, el Consejo Comunitario de Desarrollo -COCODE sustituye al Comité Pro-mejoramiento, con la misma visión de desarrollo. Además, se cuenta con la Auxiliatura y el Comité de Agua.

Culturales

En Las Marías hay dos grupos de disfraces, uno de ellos tiene como nombre Los Mercedarios que deriva de la Virgen de las Mercedes y el otro grupo lleva por nombre Futuras Estrellas. Estos grupos prestan sus servicios dentro y fuera de la comunidad. Actualmente, después de 30 años, el convite llamado Los Incansables Mercedarios sigue funcionando. El otro, llamado Mercedarios Nueva Era lleva siete años de servicio a la comunidad.

Religión

Existen grupos de personas que profesan la religión católica y cuentan con su propio templo (Ilustración 128). También hay cinco iglesias evangélicas, Presbiteriana, El Calvario, Peniel, Asamblea de Dios y Puerta del Cielo.



Ilustración 128: Templo católico (W. Mazariegos, 2024).

Instituciones

El desarrollo de la comunidad es apoyado por el Ministerio de Educación, con el salario de los maestros y sus distintos programas. También apoya la Municipalidad de El Palmar con obras de infraestructura. Así mismo, el Ministerio de Salud Pública paga a un enfermero, un educador de la salud y un conserje. También existe el Comité Local para la Reducción de Desastres -COLRED.

Gobierno Local

La comunidad se rige a través de la Auxiliatura (Ilustración 129) que juega un papel importante como enlace entre instituciones gubernamentales y municipales. La Auxiliatura está integrada actualmente por el alcalde auxiliar don Oscar Herrera, auxiliar I Alejandro López Pisqui, regidor I don Ramón Cristóbal Ramírez, regidor II Alejandro Cristóbal Lucas, regidor IV Rosa Yohana Funes Pérez, tesorera Herlinda García y secretaria Lilian del Carmen Herrera García.

Dentro de sus funciones está prestar auxilio en cuestiones de seguridad comunitaria. Los casos o situaciones graves las trasladan al Juzgado de Paz de El Palmar.

Grupos de Poder

Los distintos grupos organizados dentro de la comunidad de Las Marías tienen un grado de poder, especialmente con sus seguidores. Entre estos grupos están la Auxiliatura, Comité Pro-mejoramiento o COCODE, Comité de Agua Potable y las iglesias. Cada grupo tiene funciones diferentes.

Medios de Comunicación

Para la convocatoria a reuniones, la Auxiliatura se encarga de llevar el mensaje personalmente y de casa en casa a los vecinos de los distintos sectores. Además, los jueves la Auxiliatura se encarga de llevar la correspondencia a la comunidad. Dentro de la comunidad se cuenta con dos teléfonos celulares para la comunicación entre los vecinos y con las que personas que están fuera de la comunidad. Actualmente, cualquier convocatoria a reunión la realizan a través de bandos; incluso para brindar información, por ejemplo, cuando hay jornadas médicas o si hay alguna persona con malas intenciones.

La mayoría de la población cuenta con internet por medio de WiFi, así como con teléfonos celulares. También cuando alguien fallece, los picoperos apoyan con su vehículo en un 75% y se solicita apoyo económico.



Ilustración 129: Edificio donde funciona la Auxiliatura de Las Marías (W. Mazariegos, 2024).

Educación

La apertura de la escuela fue, aproximadamente entre 1988 y 1989. Desde ese entonces se contaba con un edificio de dos niveles de madera e impartían clases a los niveles educativos de preprimaria y primaria. Para seguir en el nivel básico, los jóvenes viajaban a los municipios vecinos. Dentro de la población, aproximadamente hay un 70% de personas alfabetizadas y un 30% sin alfabetizar. Para esto se cuenta con los servicios de CONALFA que cubren todos los niveles de alfabetización.



Ilustración 130: Escuela de Las Marías (W. Mazariegos, 2024).

Actualmente, la escuela (Ilustración 130) tiene un edificio de dos niveles con terraza y varias aulas con techo de lámina de zinc. En el nivel de preprimaria, en sus tres etapas se atiende a 89 niños y un CADI atiende a 14 niños también en el nivel de preprimaria (Ilustración 131). En el nivel de primaria se atiende a 298 niños y en el nivel medio ciclo básico, el NUFED trabaja con 58 a 83 estudiantes. El ciclo de diversificado lo estudian en San Felipe, El Palmar, Retalhuleu o Quetzaltenango.



Ilustración 131: Escuela CADI del nivel de preprimaria (W. Mazariegos, 2024).

Salubridad

Generalmente, los habitantes son afectados por la gripe, tos, fiebre y diarreas. Además, pueden padecer de artritis, diabetes, enfermedad de los nervios y gastritis. Los niños son vulnerables a los parásitos como amebas, lombrices y otros. Usualmente, las enfermedades respiratorias se desarrollan al inicio del verano e invierno y las enfermedades parasitarias durante los meses de mayo y junio. Las enfermedades que se han padecido con regularidad son el dengue, gripes y fiebres. Debido a los escasos recursos económicos, la madre se ve obligada a trabajar descuidando a los niños que pueden sufrir de desnutrición.

La comunidad no cuenta con un puesto de salud (Ilustración 132), ya que entre 1983 a 1987 funcionó el hospitalito. A partir de 2022, la comunidad cuenta con su propio edificio donde funciona el puesto de salud que es atendido por una enfermera, un educador y un conserje. Acá se atiende toda la semana y hay algunos medicamentos básicos. Actualmente, los partos son atendidos por cuatro comadronas graduadas. Los enfermos graves son llevados al Centro de Salud de El Palmar o al Hospital Nacional de Retalhuleu.



Ilustración 132: Puesto de Salud Las Marías (W. Mazariegos, 2024).

El agua que se consume en la comunidad no está clorada y el control de excretas, la mayor parte utiliza letrinas o inodoros ciegos.

Vivienda

Los vecinos de Las Marías cuentan con vivienda propia. El tipo de vivienda es de un ambiente o individual y en menor escala, hay viviendas compartidas. Generalmente, están construidas con un redondel de tres o cuatro hiladas de block y el resto de madera y algunas son completamente de block, el techo es de lámina de zinc y el piso es de torta de cemento. La mayor parte de viviendas cuenta con agua y luz eléctrica.

En la actualidad, hay viviendas con redondel de cinco hiladas de block y el resto de madera, piso de torta de cemento y techo de lámina de zinc. Así también, un 50% de las viviendas son formales con paredes de block, techo de terraza, piso cerámico y en su mayoría, cuentan con agua, drenaje y energía eléctrica.

Costumbres

Noviazgo y Matrimonio

Actualmente, los jóvenes y señoritas se conocen normalmente en el trabajo, en fiestas, en la escuela y en las reuniones de cultos religiosos. Después de haber tenido cierta relación como amigos especiales se llega a un acuerdo de permiso, entre los padres del joven y de la señorita donde juegan un papel importante, los testigos o guías. Estas personas son quienes dirigen esta actividad y la familia del joven lleva consigo aguas gaseosas y panes. Después del permiso, se da un tiempo de tres o cuatro meses para celebrar el remate o la unión de hecho; en algunos casos celebran el casamiento civil.

Hoy día, los jóvenes se citan a través del teléfono, existe noviazgo liberal, platican en las esquinas en la oscuridad e incluso se trasladan en moto de un lugar a otro sin consentimiento de los padres. Hay padres que acceden al capricho de los hijos que desean buenos celulares e incluso a sus 16 años solicitan casarse. Hay quienes amenazan con quitarse la vida.

Regularmente, se hacen las uniones de hecho donde se ponen de acuerdo los padres de los jóvenes, sin tanta fiesta solo con un almuerzo. En otros casos el alcalde municipal los lleva a casar en su casa y en algunas ocasiones, el matrimonio lo celebra un notario en funciones. Para el día de la boda sirven un almuerzo a los invitados consistente en churrasco, pepián o caldillo rojo. Este almuerzo va de acuerdo con la posibilidad económica de los padres de los contrayentes, especialmente del joven.

Muerte

Cuando fallece algún vecino de la comunidad, el Comité Pro-ayuda recauda fondos para los gastos del entierro. Se le vela toda la noche y se reparte café con pan a los asistentes. Si la persona que fallece es evangélica se realiza culto y si es católica se hacen rezos los nueve días, cuarenta días y cabo de año. Al día siguiente de la velación, las personas nombradas se dirigen al cementerio del Antiguo Palmar para la apertura de la sepultura y luego se realiza el entierro.

Actualmente, de acuerdo con las posibilidades económicas de la familia se vela al finado una, dos o tres noches. Por la noche pueden servir café y pan con pollo. El día del entierro se da en el almuerzo caldillo rojo o pepián; las familias de escasos recursos brindan frijol negro con arroz, tamalitos y fresco o gaseosas.

Fiesta Patronal

La fiesta patronal es celebrada en honor a la Señora de La Merced, el 24 de septiembre de cada año. En dicha celebración realizan actividades religiosas, sociales y deportivas. También es celebrada la Virgen de Candelaria el 4 de febrero. Se tienen actividades religiosas como procesiones y misas, actividades sociales como alboradas y bailes sociales y deportivas como encuentros de fútbol y baloncesto.

En cada una de las fiestas se lleva a cabo un novenario, con la participación de comunidades invitadas y el día de la fiesta, a partir de las 3 de la mañana hay una alegre alborada al-

gunas veces con música de banda, quema de cohetes, bombas y la quema de un torito. A las 10 de la mañana es la celebración de la misa, donde se celebran bautizos, primeras comuniones y luego, sacan la procesión recorriendo las calles de la comunidad. Incluso se realizan encuentros de fútbol y baloncesto y actividades culturales con la participación de grupos artísticos contratados. Así también, se presenta uno de los convites de la localidad vistiendo sus mejores galas con vistosos trajes y con el acompañamiento de una marimba orquesta.

Semana Santa

La celebración de esta fiesta se inicia con la elaboración de los panes el sábado y el miércoles se pasea a Judas por las principales calles y también por Belén, Mazatenango, Retalhuleu, San Felipe, Patzulin y El Horizonte. El jueves se intercambian los panes entre vecinos y familiares, así como el chocolate y garbanzo; en el almuerzo comparten pepián o pollo rostizado. El viernes se realizan procesiones en las principales calles y se realiza el juego de judíos y en el almuerzo se intercambian comida. El sábado, la mayor parte de personas especialmente los jóvenes asisten a la Laguna de don Emilio que se encuentra en el Antiguo Palmar y van a los puertos. El Domingo de Resurrección sale una procesión.

Día de Los Santos

La mayoría de los vecinos realizan sus preparativos desde el 31 de octubre haciendo coronas, chalinas y otros van a pintar las tumbas de sus finados. El primero de noviembre, la mayor parte de las familias van al cementerio del Antiguo Palmar a dejar las coronas, veladoras, flores y chalinas a sus seres queridos. En algunos hogares preparan y consumen para ese día camotes, ayotes y arroz en leche. Usualmente, este día se celebra una misa en el cementerio del Antiguo Palmar. El 2 de noviembre también van a la misa del cementerio de la Nueva Población de El Palmar. En sus casas, las familias consumen garbanzo, ayote, camote. Antes se jugaba cera.

Navidad

Por parte de la iglesia católica se realizan las posadas, del 15 al 24 de diciembre. El 24 de diciembre se preparan durante el día los tamales, ponche, uvas, manzanas, angelitos y a medianoche se comparte en familia, se dan el respectivo abrazo, se queman cohetillos y bombas.

Un domingo previo a Navidad, como resultado de la pandemia, los miembros del COCODE llevan regalos a los niños y adolescentes de la comunidad. Dan regalos como muñecas, carritos, ganchos, pachas, etc. Al principio su presupuesto ascendió a Q8,000.00; pero ahora es más alto debido al incremento en el costo de los productos. El 25 de diciembre, a veces hay actividades deportivas, algunos van a ríos, piscinas o a las playas.

Año Nuevo

Esta fiesta también es celebrada al igual que la Navidad con los mismos preparativos para esperar la medianoche. Durante el día del 31 de diciembre se llevan a cabo cuadrangulares de fútbol. A medianoche se comparte y disfruta de un tamal con pan de rodaja, si se ve a alguien cerca paseando también se le invita a comer un tamal. También hay rezo en la iglesia católica. El primero de enero, la mayor parte de personas viajan a la cabecera municipal para disfrutar de las actividades que allí se realizan. Por ejemplo, el baile de convites y la música que tocan para ese día; además, se realiza el cambio de varas en la municipalidad. También viajan a las playas, a medio día se queman cohetillos por haber vivido 12 horas en el nuevo año y se convive en familia.

Cuentos y Leyendas

Un vecino narró que en 2009 entró ebrio a su casa, se estaba quitando la ropa para acostarse, pero repentinamente todo entró en silencio. De repente los perros en vez de ladrar venían llorando y con una gran tristeza, pues detrás de ellos se escuchaba ruido de cadenas. Este vecino despertó a su esposa y le preguntó si escuchaba lo que él estaba escuchando.

En medio de su borrachera tomó valor buscó un tubo, precisamente tomó el que usaba para asegurar la puerta de su casa y, valiente salió en paños menores. La esposa le pidió que no lo hiciera, por el peligro que corría y por el estado en el que se encontraba; pero él hizo caso omiso y se aventuró a abrir su puerta y salir a la calle. Salió a correr al animal, según narró era un animal grande con cadenas brillantes. Con todo su valor, al ver al gran animal sintió que su cabello se le puso como gallina y, ya no pudo caminar después de un buen rato, cuando volvió en sí y regresó a su casa. Esto ocurrió como a la 1 de la mañana. Otro día al contárselo a otras personas le dijeron que era el Cadejo. A unos jóvenes que les gustaba ir a cantón Belén a buscar señoritas, en cierta ocasión los corrió el Cadejo. Desde ese entonces nunca más fueron a ese lugar.

Otros vecinos cuentan que en un lugar llamado La Vuelta, donde hay una parada de buses le salió a una señora llamada Juliana un duendecito. Otras personas, también lo han visto.

Otro ser denominado el güin grabó en cierta ocasión a una niña bañándose. Cuando la niña se dio cuenta empezó a gritar, los papás corrieron para auxiliarla, ella les narró lo sucedido y su sorpresa fue grande al encontrar el celular. Averiguaron a quién pertenecía y luego, el papá de la niña con pistola en mano fue a la casa del individuo que se convierte en güin. Lo amenazó indicándole que si volvía a hacerlo lo mataría. Desde ese entonces el güin, ya nunca volvió a molestarlos.

Cuenta doña María quien también vivió en esta comunidad que ella miraba un personaje con vestido grande, siempre de medianoche a la 1 de la mañana.

Algunos vecinos indican que han visto a la Llorona que llega a bañarse, por las noches, a una pila de la comunidad. Así también han escuchado gritos horribles e indican que eso fue hace año y medio.

CAPÍTULO VEINTIUNO

COLONIA EL RETIRO

Límites

La comunidad de El Retiro (Ilustración 133) cuenta con las siguientes colindancias, al norte la Finca San Dionisio Hamburgo; al sur la Lotificación Alicia; al este la Finca San Dionisio Hamburgo; y al oeste el Cementerio y la Lotificación El Patrocinio.

Geografía

La extensión territorial es de 75 lotes (Ilustración 134) que miden aproximadamente, 12x36 metros; dando un total de 32.4 Km² y ubicada a una altura de 824 metros sobre el nivel del mar. El clima es templado. La topografía del área es un 50% plana y un 50% inclinada; con suelos de tierra negra, barro y arena blanca. A un costado de la población pasa el Río Tarrales.

Historia

La comunidad surge a consecuencia de la erupción del Volcán Santiaguito. En el 2007 se entregaron las propiedades por parte de la Asociación AIDIPONUP. Esta fue una lucha porque los comunitarios se tuvieron que organizar y formar un Comité Pro-tierras para buscar y negociar con el propietario de la Finca San José Los Encuentros. Se contó con el apoyo del Fondo de Tierras y en el año de 1999 se negoció la medición de lotes de 12x36 metros y se hizo la entrega formal de las tierras en el 2007. Los primeros habitantes fueron Benancio Pelicó Lol y su familia, Ismael Herrera Itzep y familia, Luis Ajanel y familia, Santiago Rosales y familia, Roberto Ramírez, Carlos Velásquez, Ana Tambriz, Willian Sontay, Cupertina Cohuox, Neftalí Ajanel, Isaías Gómez, Lorenzo Baten, Gabriel Matías, Everilda Herrera Itzep, Magdalena Acabal, Blanca Herrera, Inés Mazariegos, Alba Joaquín, Miguel Ángel As, Patricia Sarat Sánchez, María Anquin, Tolina Puntí y, posteriormente, llegaron otras familias. La mayoría de los habitantes proceden del Antiguo Palmar y otros de la Finca San José Los Encuentros. En el 2009, lograron la construcción del salón comunitario (Ilustración 135) y la introducción de la energía eléctrica.



Ilustración 133: Vista al volcán desde la Colonia El Retiro (W. Mazariegos, 2024).

Mapa de la Comunidad

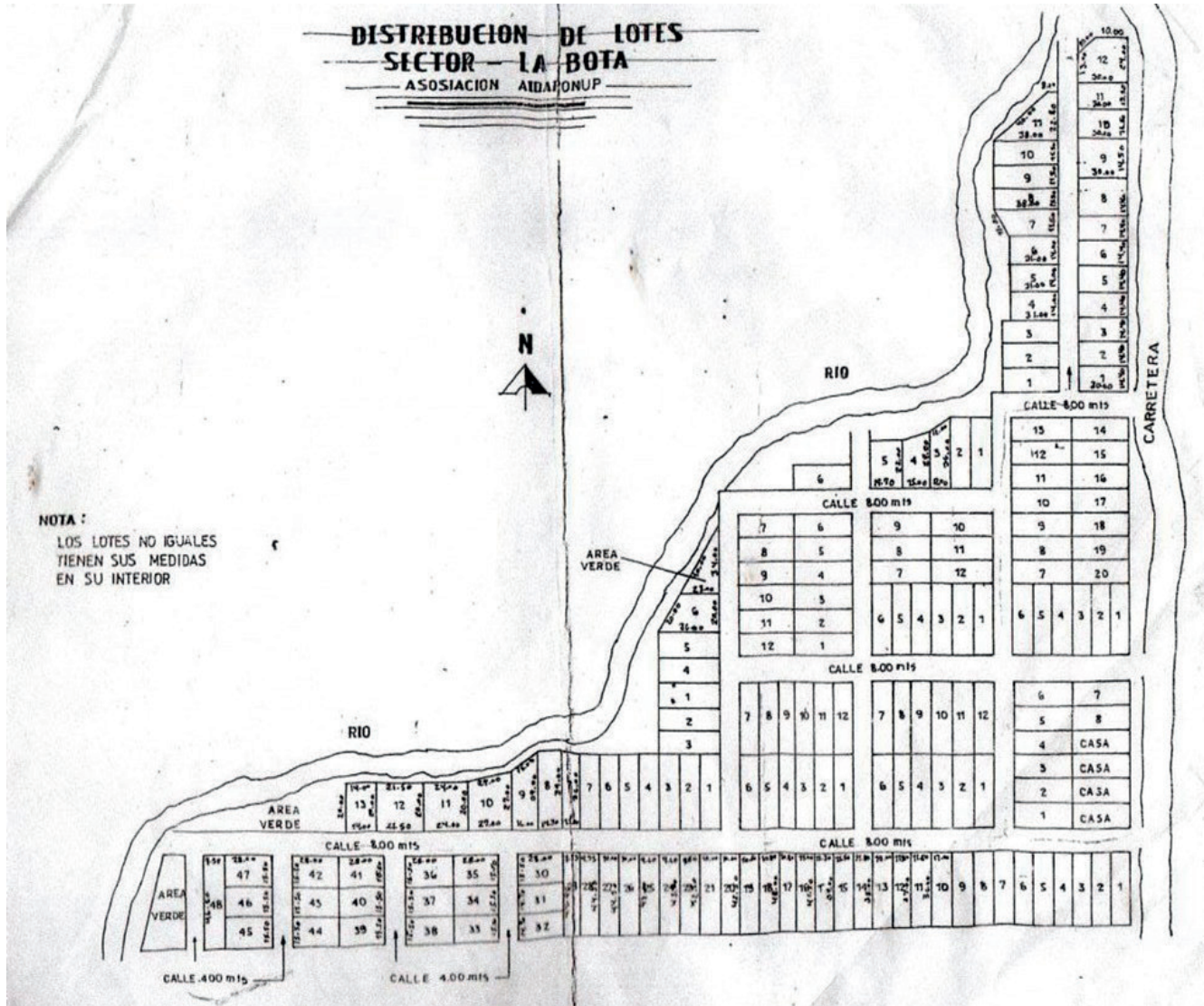


Ilustración 134: Mapa mostrando ubicación de lotes de la Colonia El Retiro (Asociación AIDIPONUP).



Ilustración 135: Salón Comunitario de la Colonia El Retiro (W. Mazariegos, 2024).

Demografía

La comunidad inicia con 20 familias y 120 habitantes. Actualmente, la comunidad consta de 65 familias y aproximadamente, 390 habitantes. Dentro de la población se encuentran personas K'iche' y ladinos, siendo el idioma predominante el castellano.

Economía

La mayoría de sus habitantes se dedican a la agricultura y crianza de animales domésticos. En el área agrícola cultivan y cosechan mango, naranja, aguacate, maíz, frijol, limón, rambután, pataxte, chancuya, cacao, ayote, pacaya y plátano. Dentro de la comunidad hay algunos profesionales como enfermeras y maestros.

Pecuaría

La mayoría de los hogares se dedican a la crianza de animales domésticos como pollos, patos, chompipes, carneros o gansos. Estos son para la venta interna o consumo familiar. Además, crían gatos y perros.

Comercio

Los productos agrícolas y algunos animales domésticos los venden en la cabecera municipal. Incluso es valioso señalar que en la comunidad hay actualmente ocho tiendas, tres molinos de nixtamal, una pollería, dos tiendas de lácteos como queso y leche, cuatro tortillerías y hay servicio de mecánica.

Organización Social

Dentro de la comunidad únicamente existe el Consejo Comunitario de Desarrollo -COCODE que está integrado por siete personas. Este comité tiene como objetivos velar por la comunidad y sus necesidades, dar mantenimiento a las calles y, sobre todo gestionar proyectos para la mejora y desarrollo del lugar. El trabajo del comité es voluntario.

Religión

Algunos vecinos profesan la fe católica y van a la iglesia de la cabecera municipal, pues no cuentan con un templo en el lugar. Los que profesan la fe evangélica cuentan con cuatro iglesias dentro de la comunidad. También hay mormones, quienes van a la cabecera municipal porque tampoco cuentan con iglesia dentro de la comunidad.

Instituciones

El Ministerio de Educación apoya con el pago del salario para cuatro maestros. Así mismo, la Municipalidad de El Palmar apoya con obras de infraestructura y el Ministerio de Salud Pública, a través del Centro de Atención Permanente -CAP de El Palmar lleva jornadas de desparasitación y de peso y talla de niños. Además, apoyan con los procesos de fumigación y programas contra el dengue.

Gobierno Local

En la comunidad no cuentan con Alcaldía Auxiliar o alguna persona que asuma estas funciones. De hecho, con cualquier problema acuden a la Policía Nacional Civil y lo resuelven en el Juzgado de Paz.

Medios de Comunicación

Los miembros del COCODE están agrupados en siete sectores y se comunican por medio de WhatsApp. Cualquier tipo de reunión de urgencia, por ejemplo, cuando no hay energía eléctrica o señal celular, se comunican a manera personal reuniéndose en determinado lugar para ponerse de acuerdo.

Educación

En materia educativa las clases iniciaron bajo árboles, lo que provocó incomodidad para los niños. Ante tal situación se reunieron los vecinos y acordaron dar lámina usada para construir el techo de un aula hecha de cuatro horcones. De esta manera inicia la escuela, con 15 niños. La galera fue mejorando y, en 2008 le colocaron paredes de block y techo de lámina

de zinc. A pesar de esta mejora y por el invierno se realizaron las gestiones con la Municipalidad de El Palmar para construir las primeras dos aulas formales con sus respectivos sanitarios. Esto fue en el 2009. Para el 2019 se logró la construcción de otras dos aulas con terraza y con mira a construir un segundo nivel. Para el área de la escuela se tienen contemplados tres lotes de 12x36 metros, cada uno.



Ilustración 136: Escuela de preprimaria y primaria (W. Mazariegos, 2024).

Salubridad

Los habitantes de la comunidad son afectados por enfermedades como el dengue, resfriados, gripe, tos o diarreas. A los enfermos los llevan para la atención médica al Centro de Atención Permanente -CAP de El Palmar. Las señoras embarazadas van hasta la cabecera municipal para su respectivo control y atención. En casos graves, los pacientes son llevados al Hospital Nacional de Retalhuleu.

Se tiene previsto un lote de 12x36 metros para la construcción de un puesto de salud.

Vivienda

La mayoría de las familias cuenta con casa propia y otras alquilan. Las casas están construidas de block, techo de lámina de zinc y piso de torta de cemento o de tierra. Regularmente, las viviendas son de un solo ambiente, cuentan con energía eléctrica y agua. El agua es escasa y en verano, no hay agua. Aún no cuentan con drenajes.

Actualmente, se atienden los niveles de preprimaria y de primaria (Ilustración 136). El nivel de preprimaria en sus tres etapas imparte clases a 16 niños y el nivel de primaria atiende a 52 niños. El nivel medio de ciclo básico lo realizan en la cabecera municipal y el diversificado en otros lugares.

Costumbres

Noviazgo y Matrimonio

Para el proceso del noviazgo, los jóvenes se conocen en las calles y luego los padres del joven van a la casa de la señorita para solicitar permiso. En dicho acto entregan a los papas de la novia, pan, chocolate, cajas de gaseosas y también fijan la fecha para el matrimonio.

Los jóvenes se casan de 18 o 20 años y, en algunos casos de 13 y 17 años. El matrimonio civil lo celebra el alcalde municipal y la ceremonia es en la casa del novio, en el salón de la comunidad o en la iglesia. Después de la respectiva felicitación, se brinda a todos los asistentes un almuerzo con el tradicional platillo de pepián con tamalito, fresco de manía, jamaica u horchata y, en algunos casos dan aguas gaseosas.

Muerte

Cuando fallece algún vecino, usualmente se le vela por dos noches y se brinda a los asistentes pan con café. Para el día del entierro, si la

familia posee recursos económicos, dan el almuerzo a las personas que asisten al entierro. El almuerzo consiste en pepián de pollo con tamalito o pueden dar frijoles con arroz, tama-litos y fresco. Luego van todos para acompa-ñar el entierro.

Fiestas

En la comunidad no se celebra fiesta alguna.

Semana Santa

Desde el Sábado de Ramos, la mayoría de las familias van a preparar el tradicional pan a la cabecera municipal de El Palmar. Esto se debe a que en la comunidad no hay horno, ni pa-nadería. Para el jueves preparan y consumen pepián, garbanzo y el viernes consumen pes-cado seco. Usualmente, la Semana Santa cada familia la pasa en su casa; a excepción del Sá-bado de Gloria cuando algunos van a los ríos y playas.

Día de los Santos

Desde el 31 de octubre, la mayoría de los ve-cinos compran chalinas, coronas y flores. Esto los llevan al cementerio el día primero de no-viembre para adornar a sus finados.

Navidad

A tempranas horas del 24 de diciembre se pre-paran los tamales para celebrar la mediano-che, compartiendo en familia un delicioso tamal acompañado con pan de rodaja y ponche. Incluso se dan el respectivo abrazo, queman cohetes, estrellitas y otros juegos pirotécnicos. El 25 de diciembre descansan en casa con la familia.

Año Nuevo

Al igual que la Navidad, el 31 de diciembre se preparan los tamales, el ponche y las bolsas de pan de rodaja para esperar la medianoche darse el abrazo y recibir con alegría el nuevo año. También se queman cohetillos y juegos pirotécnicos. El primero de enero, algunas familias descansan, otras van al centro de El Palmar para presenciar el baile de disfraces y algunos van a la playa.

Cuentos y Leyendas

Un vecino cuenta que trabajaba cuidando la Lotificación El Patrocinio, pero en cierta oca-sión en una noche muy oscura escuchó que ladraban los perros a cierta distancia del lugar donde el cuidaba. Pensó, que estará pasando afuera, puede que sea alguien con malas in-tenciones. Por lo que decidió salir a ver y escu-chó que una mujer lloraba en el cementerio y se dijo así mismo, quien será esa mujer y que le estará pasando. Pero, sintió que su cabeza le creció un poco, no se sintió bien y optó por ingresar nuevamente al lugar donde cuidaba. Esto ocurrió a eso de la medianoche. En cierta ocasión, una señora se encontraba cerca del cementerio de El Palmar, a eso de las 6 de la mañana. Se escuchaba que una mujer lloraba y ella pensó y dijo voy a subir a ver de quien se trata y por qué llora. Conforme ella se acercaba la voz bajaba volumen y al llegar a la planada del lugar, ya no escuchaba nada. Dijo, no ha de ser algo normal por lo que decidió alejarse de allí.

Otra señora ha escuchado llorar a la Llorona a la medianoche y pasar cerca de su casa, para luego alejarse por la calle principal.

CAPÍTULO VEINTIDOS:

SAN PEDRITO

Límites

La comunidad de San Pedrito, hasta 1987 (Ilustración 137), estaba ubicada en la parte oeste de la cabecera municipal de El Palmar colindando al norte la Finca Monte Claro y Finca Santa Marta; al sur la Finca Santa Anita Rivas, al este el Río Nimá Segundo; y al oeste los ríos Tambor y Concepción. A partir del mes de febrero de 1988 (Ilustración 138) fue trasladada a un nuevo asentamiento teniendo como colindantes los siguientes lugares, al norte la Lotificación Las Haciendas Limares que es parte de San Pedrito; al sur el barrio La Estancia y Piñales; al este la Colonia La Unión y el Río Bolas; y al oeste la Colonia 7 de Junio y el Río Cangrejo.

Anteriormente, la comunidad se encontraba aproximadamente a una distancia de 2 Kilómetros de la cabecera municipal. En la actualidad, San Pedrito dista de la cabecera municipal unos 150 metros, formando parte del perímetro urbano y siendo uno de los barrios con que cuenta El Palmar.

Geografía

San Pedrito cuenta con un terreno que es un 100% plano y está ubicado a una altura de 886 metros sobre el nivel del mar. El clima es templado. El terreno está conformado por suelos de tierra negra, arena blanca y barro. En sus inmediaciones se encuentran los ríos Bola y Cangrejo. Las vías de comunicación con que cuenta son nueve cuerdas y dos avenidas que concluyen en un vértice. También hay dos calles que unen este barrio con la cabecera municipal y hay dos puentes. Otras dos avenidas lo comunican con el barrio La Estancia y Piñales.

Historia

La comunidad de San Pedrito inicia en 1860 cuando el vasto terreno baldío era ocupado por diferentes especies de animales. Sus primeros habitantes fueron don Gaspar Coxaj y Teresa Vicente, dueños de la mayor parte de las tierras del sector llamado Ojo de Agua y también de los sitios de Río Escondido y el Matazano que fueron heredados a sus hijos y nietos, Cristina Coxaj, Juan Argueta, José Coxaj, Filomena Coxaj (propietaria de La Peseta hasta la orilla del Río Concepción) y Pedro Itzep Ixchop. También hubo otros habitantes, la familia Sontay, don Balino Argueta, familia Argueta y Antonio Itzep, de origen Momosteco.

Posteriormente, llegaron más habitantes desde Quetzaltenango, El Quiché, Cajolá y otros lugares. El idioma que predominaba era el K'iche'. Al lugar le llamaron San Pedrito porque en un camino antiguo que conducía al lugar denominado Zapotón, vieron al Apóstol San Pedro con un gallo. A partir de allí, los vecinos le llamaron San Pedrito al lugar.

Las circunstancias que motivaron el asentamiento de las familias fueron la falta de tierras para cultivos y vivienda y, por otro lado, tener que heredar a sus descendientes. San Pedrito fue una de las comunidades que se vio fuertemente azotada por las distintas erupciones volcánicas.

En 1983, el desbordamiento del río Nimá II bloqueó el paso de dos riachuelos cerca de los terrenos del señor Emilio Herrera y otros vecinos, formando una laguna (Ilustración 139). Esta laguna aún existe y se convirtió en un atractivo turístico, para propios y extraños. Es un sitio visitado, especialmente para Semana

Santa. A partir de febrero de 1988, los habitantes inician un éxodo a un nuevo asentamiento ubicado en parte de la Finca San José Los Encuentros y formando así parte de la nueva cabecera municipal de El Palmar.

Mapa de la Comunidad

Antes del Traslado

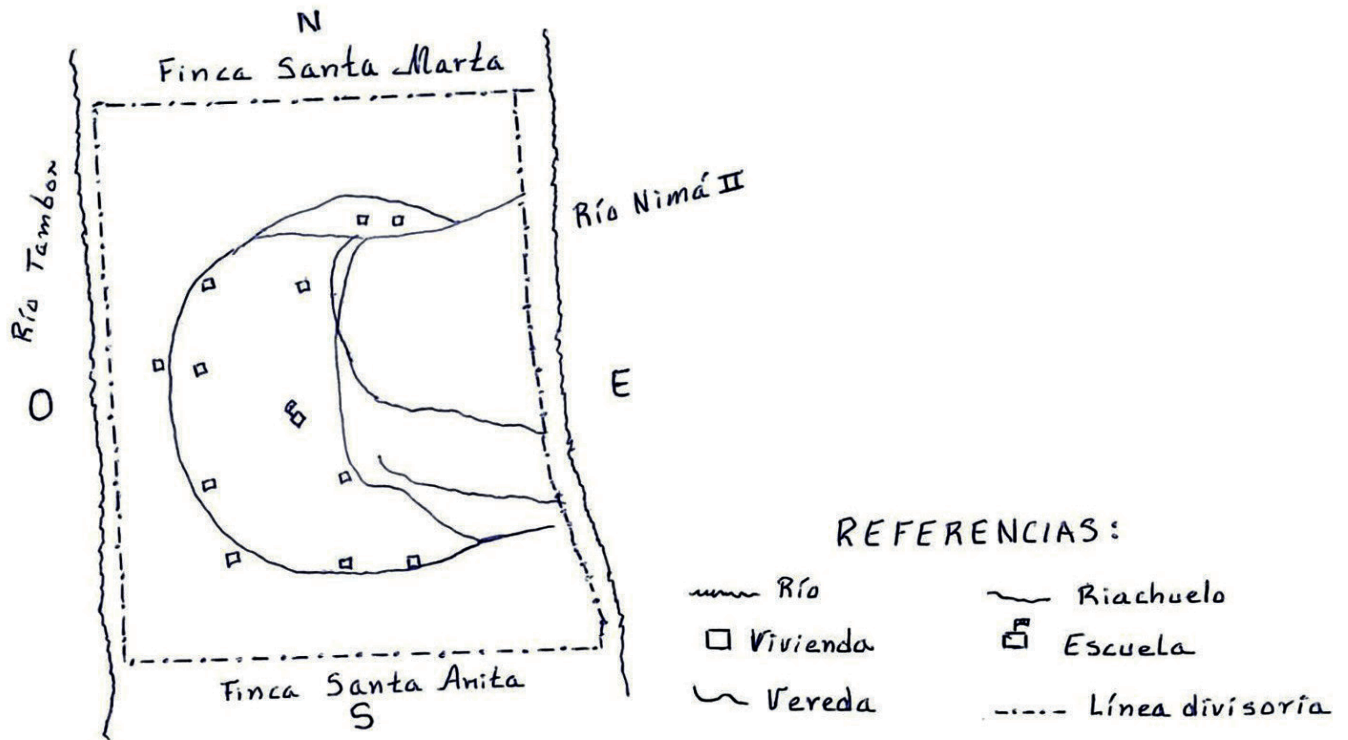


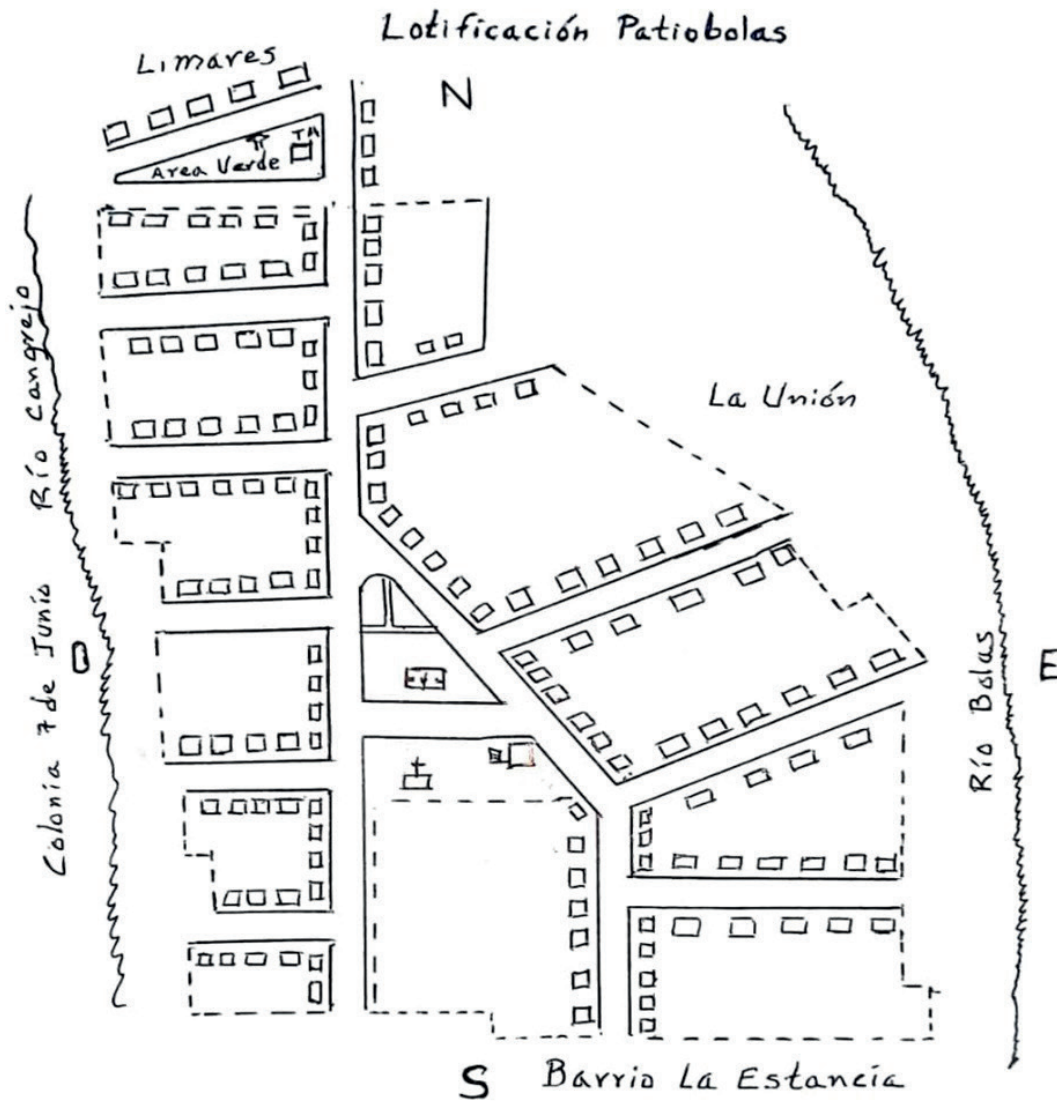
Ilustración 137: Mapa de las características de San Pedrito, antes del traslado (W. Mazariegos, 2024).



Ilustración 138: Laguna San Pedrito (W. Mazariegos, 2024).

Posterior al Traslado

Mapa Nueva Comunidad de San Pedrito



REFERENCIAS:

- | | |
|----------------------|------------|
| Iglesia | Escuela |
| Vivienda | Límite |
| Calle | Río |
| Cancha Polideportiva | Parquesito |
| Tanqua de Agua | Área Verde |

Ilustración 139: Mapa de las características del barrio San Pedrito, en la actualidad (W. Mazariegos, 2024).

Traslado a la Nueva Cabecera Municipal

El 6 de febrero de 1988 se trasladan 153 familias del antiguo cantón San Pedrito, al nuevo asentamiento debido a la inestabilidad, inseguridad y posibilidad de quedar aislados e incomunicados por la erupción y bajada de lahares del volcán Santiaguito. Además, estaban presionados por el Comité de Reconstrucción Nacional -CRN. Todo este caos e inseguridad obligó a que los vecinos se organizaran. Entonces, don Agustín Aj Aguilar ocupa la segunda vocalía del Comité Pro-traslado de la Población, don Alberto Huox Peruch se encarga del personal de la comunidad y don Aurelio Son-tay es encargado de diseño.

Estas personas trabajaron incansablemente, participando en las sesiones que constantemente se programaban en la cabecera municipal por la emergencia que se estaba viviendo. Incluso tuvieron que trasladarse al Congreso de la República con los demás miembros del Comité Pro-traslado para exigir una ley que agilizará la situación. Finalmente, se llegó a concretar la expropiación de la Finca San José Los Encuentros, a través del Decreto 50-86 y, sobre todo el concurso y participación del Presidente de la República de Guatemala, Licenciado Marco Vinicio Cerezo Arévalo.

Los habitantes de San Pedrito para poder evacuar con todas sus pertenencias se reunieron y organizaron por turnos. Esto se hizo con los camiones del Comité de Reconstrucción Nacional -CRN; y, encabezados por don Carlos García de Retalhuleu y don Jorge Cancinos y el Coordinador General, el arquitecto Byron Meneses de la ciudad capital.

Pero no fue fácil y alegre, pues hubo varias actitudes negativas especialmente de dos personas que se oponían y que, después se alinearon. Hubo conflictos, como dejar atrás ciertas comodidades, área para escuela, área para iglesia, área recreativa y maestros pagados por el Estado de Guatemala, calles y servicios básicos. Al final se concretó restablecer todo esto y se dio el paso. Los vecinos que vivían en la par-

te baja acarrearon sus cosas y las colocaron en un área cerca de la laguna, a donde llegaron los camiones del Comité de Reconstrucción Nacional -CRN a traerlos, para trasladarlos al nuevo asentamiento. Los vecinos de la parte alta acarrearon sus cosas y las ubicaron en los terrenos de la Finca Santa Marta, para luego ser trasladados al nuevo asentamiento. Cada vecino tomó su decisión y ya ubicados en el nuevo lugar empezaron a buscar formas para construir. La iglesia católica ayudó a cada familia con Q400.00 y con ese dinero los vecinos compraron materiales de construcción como block, arena y piedrín. Así colocaron un redondel de algunas hiladas, en la parte baja de la casa y el Comité de Reconstrucción Nacional -CRN apoyó con láminas y madera; la mano de obra la puso cada vecino. Otra ayuda que dio la iglesia católica fue proveer de tubería para agua potable, donación que se dio a todos los habitantes. Don Agustín Aj líder comunitario y religioso logró, junto a don Mario Vásquez ayuda para todos los vecinos. Incluso, la iglesia católica apoyó con la compra del derecho de uso de media paja de agua para cada hogar.

La energía eléctrica, como otras obras fueron dadas por el Gobierno de la República. Fue así como la comunidad inició su vida con ampliación de la escuela, nueva iglesia católica, calles y hoy día, cancha polideportiva debidamente techada y con su respectivo graderío.

Algo interesante, es que, al trasladarse los vecinos, las señoras y niños salieron tristes y llorando por dejar su pedacito de tierra que los vio nacer e iniciar su vida en un territorio distinto y con condiciones diferentes. Hasta hoy día, tienen sus terrenos del antiguo cantón, para seguir cultivándolos y cosechar los productos allí sembrados.

Demografía

Antes de su traslado, la comunidad de San Pedrito estaba conformada por 168 familias con un total de 1008 habitantes. Actualmente, la población ha incrementado a 221 familias con un total de 1147 habitantes distribuidos de la siguiente manera 268 hombres, 351 mujeres,

238 niños, 207 niñas, 65 adultos mayores y 18 mujeres embarazadas. Dentro de su población se encuentran los grupos étnicos K'iche', Mam y ladinos. Predomina el uso del idioma castellano.

Economía

La economía de los habitantes de San Pedrito se basa en la producción de café, la cual vino a suplir al maíz y frijol. Dentro de las plantaciones de café también cultivan banano. Incluso en los alrededores de las viviendas siembran chipilín y chiltepes, entre otros. Las tierras donde siembran y viven es propiedad de cada vecino.

Para la siembra del maíz tenían ciertas costumbres como encender una candela y quemar incienso para solicitar permiso para sembrar y pedir buenas cosechas. La esposa del dueño del cultivo iba a dejar almuerzo a todos los mozos, porque se creía que el corazón del hombre es el maíz y el corazón debía ser compartido, para que también compartiera el maíz de la tierra. Dicho almuerzo consistía en caldo de pollo criollo acompañado de tamalitos y atol de masa. Para la época de cosecha de maíz se hacía lo mismo. Al deshojarse la mazorca se apartaba la más grande se quemaba incienso y se le pasaba encima, luego se guardaba para semilla.

La mayoría de los habitantes siguen en la agricultura sembrando café, plátano, cacao, limón, pataxte, malanga, yuca, mashan, quequexte, banano, chiltepe, chile nance, diente de perro, santo domingo, chile Cobán, guanaba, nance, aguacates, rambután, mango, güisquil, box-nay, pacaya, ayote, camote, llama morada y llama blanca.

Pecuaría

La mayoría de los vecinos crían pollos, cerdos, chompipes y perros. Algunos también tienen crianza de peces en estanques. Estos animales los venden localmente y usan para consumo familiar.

Comercio

El maíz y frijol es para el consumo familiar. El café lo venden a intermediarios de la cabecera municipal, igual que el banano. Actualmente, la comunidad cuenta con 18 tiendas de productos de consumo diario, cinco molinos, dos zapaterías, dos herrerías, una sastrería, nueve tortillerías, dos pollerías, una carnicería, dos librerías, una tapicería, tres costureras y una farmacia.

Organización Social

En San Pedrito, a partir de 1973 se organizó un Comité Pro-mejoramiento, siendo el primer presidente el señor Agustín Aj Aguilar. Además, existieron otros comités como el del agua potable, pro-construcción de escuela, caminos y plazas para maestros.

En la actualidad, el COCODE sustituyó al Comité Pro-mejoramiento. Ahora, también está el Comité Pro-fiesta y la Junta Directiva Deportiva.

Religión

Antiguamente, hubo miembros de cofradías dentro de la comunidad que eran activos dentro de la iglesia católica de la cabecera municipal. En la comunidad hubo miembros de iglesias evangélicas como la presbiteriana y los señores Marcelino Vásquez y Paulo Puac formaron parte de esta religión desde 1973. Entonces se fundan las iglesias católicas y la adventista en la comunidad. Hoy día, persisten dichas religiones.

Actualmente, el barrio San Pedrito posee una hermosa Iglesia Católica. También hay una iglesia adventista y tres iglesias evangélicas.

Instituciones

Las instituciones que apoyan a la comunidad son la Municipalidad de El Palmar con obras de infraestructura; el Ministerio de Educación con el pago de salario a maestros; y el Ministerio de Salud Pública a través del Centro de Atención Permanente -CAP de El Palmar, con

jornadas de vacunación, peso y talla para niños, entrega de desparasitantes, vitaminas y otros medicamentos.

Gobierno Local

La Auxiliatura era la encargada de velar por el orden y acompañaba dando su apoyo a los comités organizados, para las convocatorias a los comunitarios, para cualquier gestión, organización y ejecución de proyectos. Era prácticamente el ente que ejercía el gobierno local, hasta 1988. Actualmente, todas las acciones de gobierno local y control están a cargo de las autoridades municipales y judiciales y la Policía Nacional Civil. Por consiguiente, la comunidad ya no cuenta con alcalde auxiliar.

Medios de Comunicación

Antiguamente, para cualquier reunión e información a los vecinos iban los alguaciles y el Alcalde Auxiliar a realizar las notificaciones. Actualmente, se notifica a través de alto parlantes y bandos e incluso se hace uso del teléfono celular.

Educación

Inicialmente, todos los niños en edad escolar eran llevados a trabajar porque los padres no querían que estudiaran. Pero después, se logró hacerles conciencia para que enviaran a sus hijos a la escuela y algunos que tenían posibilidades económicas enviaron a sus hijos a estudiar a El Palmar. Años más tarde, por parte

de la Iglesia Presbiteriana Bethel se construyó la escuela, donde estudiaron niños de San Pedrito. Aquí se impartían los grados de primero a tercero grado de primaria.

En tiempo del Alcalde Municipal don Máximo Vicente se logró el proyecto de escuela. Hubo problemas con el terreno, hasta que el señor Silverio Sarat vendió el terreno; el tesorero municipal dijo que no había dinero para pagarlo, pero convinieron que le pagaran a los ocho días y así fue. Dicho terreno fue limpiado por los vecinos que formaban parte de la Autodefensa Civil. Un lunes fueron a medir el terreno y se acarreó el material para la construcción de la nueva escuela. Con el traslado al nuevo asentamiento sólo se pudo sacar y recuperar la lámina.

En la nueva comunidad, a través de una serie de gestiones por parte del Comité Pro-mejoramiento se logró que, en 1991, el Alcalde Municipal Profesor Wosvelí Mazariegos Itzep construyera las tres primeras aulas. Luego, Cruz roja construyó otras aulas. En el 2019 se construyeron tres aulas con terraza (Ilustración 140).

Hoy día, se atienden los niveles de preprimaria con sus tres etapas y un total de 71 niños; el nivel de primaria, de primero a sexto grado con 182 niños; y el ciclo básico lo estudian los jóvenes en el Instituto Cooperativo Mixto de Educación Básica de la cabecera municipal. El diversificado lo realizan en la cabecera municipal y en otros lugares.



Ilustración 140: Escuela del barrio San Pedrito (W. Mazariegos, 2024).

Salubridad

Anteriormente, los comunitarios eran fuertemente afectados por la gripe, dolor de estómago, dolor de cabeza y fiebres, entre otros padecimientos. Esto debido a que en la comunidad nunca existió un puesto de salud, enfermera ni promotor de salud. Solamente, hubo una comadrona empírica, doña Victoria Utuc, quien atendía los partos de la comunidad. Hoy día, la comunidad se ve afectada por enfermedades como el dengue, tos, alboroto de lombrices, paperas y hepatitis. Las personas enfermas usualmente van al Centro de Atención Permanente -CAP de la cabecera municipal y otras al Hospital Nacional de Retalhuleu.

Otro factor que afectaba la salud de los habitantes es el agua, pues nunca se contó con un servicio de agua entubada y mucho menos potable y los vecinos se abastecían a través de algunos nacimientos. Ahora, la comunidad cuenta con los servicios de agua potable, drenajes y luz eléctrica.

Vivienda

La vivienda de los vecinos de San Pedrito es propia. Antes, las casas eran de un ambiente con el techo de manaque u otro material, el forro era de caña brava, tarro o de algún otro material existente en la comunidad y el piso era de tierra. Actualmente, las viviendas siguen siendo de un solo ambiente, pero con estructura diferente. Ahora el techo es de lámina de zinc, el forro posee un redondel de block de 1 metro de altura el resto es de madera y el piso es de torta de cemento. Algunas construcciones ya poseen paredes completamente de block, terraza en el techo y piso de mosaico. La mayor parte de viviendas cuentan con luz eléctrica, agua potable y drenajes.

Costumbres

Noviazgo y Matrimonio

Anteriormente en la comunidad de San Pedrito, los padres le buscaban la esposa al hijo. A ellos les gustaba determinada señorita e in-

mediatamente iban con un sacerdote Maya para averiguar si la muchacha le convenía a su hijo. Si les decían que sí, inmediatamente iban a solicitar permiso. A partir de las 7 de la noche iban a su casa llevando un Chuchqajau o tertulero, y además llevaban pan, aguardiente, cigarros, fósforos y puros.

Después de un buen tiempo se llevaba a cabo la pedida a la que siempre iba el tertulero. También llevaban pan, aguardiente, cigarros, puros y fósforos, y se fijaba la fecha para el remate. Para el día del remate, el tertulero llevaba a cabo la ceremonia poniendo de rodillas a los contrayentes, durante una hora con flores en las manos. Después la pareja se levantaba, el hombre saluda a los padres de la señorita y la señorita a los padres del muchacho y luego, a los invitados. Seguidamente, servían el almuerzo consistente en caldillo, acompañado de tamalitos y fresco o gaseosas. Toda esta celebración era en el hogar del hombre.

Actualmente, los jóvenes se conocen en la cancha de baloncesto, en el área verde o en la calle. Regularmente, la mayoría de los jóvenes unen sus vidas sin tanta fiesta y con el respectivo consentimiento de los padres. También se lleva a cabo el matrimonio civil celebrado por el Alcalde Municipal y en dicho acto participan la familia e invitados. Se va a traer y a dejar a la novia. Después de la ceremonia sirven el almuerzo consistente en caldillo rojo, tamalitos o en algunos casos pepián y tortillas y gaseosas en botella.

Muerte

Cuando fallecía algún vecino se le velaba toda la noche y se contrataban a rezadores, a quienes les pagaba Q5.00. Al terminar el rezo se servía café, aguardiente y cigarros. Ese mismo día se hacían coronas con flores naturales y del lugar. Luego, al otro día se llamaba para el entierro y al concluir, toda la gente se iba para sus casas. Actualmente, se continúa con la costumbre de velar y dar café con pan. El día del entierro, si la familia cuenta con dinero dan caldillo o pepián; de lo contrario dan frijoles. Luego se lleva a enterrar al finado al cementerio general de la localidad.

Deportes

En la comunidad está organizado un equipo de fútbol denominado, Deportivo San Pedrito. Así mismo, hay equipos de fútbol sala que participan en los campeonatos que se organizan en el centro de la cabecera municipal y en la propia comunidad (Ilustración 141).



Ilustración 141: Cancha polideportiva, jóvenes jugando fútbol sala (W. Mazariegos, 2024).

Fiestas

En el barrio San Pedrito se celebra la fiesta en honor a San Pedro Apóstol (Ilustración 142), el 29 de junio. Se lleva a cabo un novenario entre el 20 y 28 de junio, con la participación de distintas comunidades. El 26 de junio se realizan encuentros deportivos de fútbol sala, el 27 de junio se realizan encuentros de baloncesto y el 28 de junio se lleva a cabo una noche cultural. El 29 de junio, a partir de las 3 de la mañana se lleva a cabo una alegre alborada frente al atrio de la iglesia católica y a las 4 de la tarde es la celebración de la eucaristía. Al concluir, inmediatamente se saca la procesión con la imagen de San Pedro Apóstol recorriendo las principales calles de la localidad.

Por la noche es la coronación de la Señorita San Pedrito y de la primera Reina Indígena. Así mismo, participan en el baile social amenizado por una marimba orquesta.



Ilustración 142: Imagen de San Pedro Apóstol (W. Mazariegos, 2024).

Semana Santa

Durante los días de la Semana Santa se hacían panes, los cuales compartían el jueves con familiares y vecinos. Este pan era acompañado con garbanzo y atol de súchil. El viernes iban a la cabecera municipal para participar en el Viacrucis y presenciar el juego de judíos.

Actualmente, se sigue con la tradición de elaborar panes, garbanzo, camote, ayote y pan de panela. A partir del miércoles se lleva a cabo el recorrido de Judas. El jueves, por la tarde se hace el concurso de Judas premiando los cuatro primeros lugares. El viernes, los vecinos católicos van al centro de la población para participar del Viacrucis y por la tarde, en la procesión del Santo Entierro. El sábado, por la mañana muchos van a ríos Nimá I, Nimá II, Laguna o a las playas. Por la noche, los católicos participan en la vigilia pascual en la iglesia del centro de la población. El Domingo de Resurrección, los que son católicos participan en la procesión y eucaristía; y las demás personas descansan.

Día de los Santos

En la comunidad de San Pedrito, el 31 de octubre se elaboran coronas, preparan flores y candelas; así como el respectivo camote, ayote y arroz en leche y algunas familias, el aguardiente. El primero de noviembre llevan las coronas, candelas y flores desde temprana hora al cementerio, al volver a la casa llegan a comer camotes, ayotes y arroz en leche.

Por la tarde se viajaba a la cabecera municipal para participar de los bailes en las zarabandas y algunos iban todavía al cementerio a ponerle candelas a sus difuntos, en algunos casos les amanecía. El dos de noviembre también visitaban a los difuntos para despedirse hasta el próximo año.

Ahora, se continúa con la tradición de preparar flores, candelas, coronas (Ilustración 143) y chalinas que llevan el primero de noviembre al cementerio del Antiguo Palmar. También participan de la misa los que son católicos y el dos de noviembre van a la misa en el cementerio de la nueva población. Luego conviven en familia y comen fiambre, tamal de muerto, ayote y camote.



Ilustración 143: Corona de reina elaborada por don Aurelio Sontay (W. Mazariegos, 2024).

Navidad

Esta era una fiesta celebrada en familia, pues desde el 24 de diciembre se preparaban los ta-

males, los cuales se repartían entre familiares y vecinos. El 24 de diciembre, a medianoche se quemaban cohetes y bombas, repartían tragos de aguardiente y degustaban un delicioso tamal o pache. El 25 de diciembre se esperaba al Niño, imagen llevada por personas adultas, jóvenes y niños que visitaban todos los hogares, principalmente de los católicos. Este Niño provenía de la cabecera municipal y en algunos hogares como en la casa de la familia Herrera se brindaba arroz en leche y tamales a los acompañantes del Niño. Esta costumbre aún se mantiene dentro de la comunidad; aunque por contar con energía eléctrica en algunos hogares hacen nacimientos o colocan arbolitos adornados e iluminados, todo ello le da un mayor atractivo a la fiesta navideña.

La Navidad se empieza a celebrar desde el primero de diciembre con un espectáculo de payasos y encendido de luces. En dicha actividad se brinda un tamal, ponche y juguetes para todos los niños y personas asistentes. Hay campeonatos navideños de baloncesto masculino y femenino, de papi fútbol en categoría libre, de veteranos y juvenil e infantil. Usualmente, el 23 de diciembre son las finales de los campeonatos y la respectiva premiación.

Actualmente, el 24 de diciembre se preparan los tamales, ponche, cena navideña, se consumen uvas, se realiza intercambio de tamales en la noche y la mayoría espera la medianoche para darse el abrazo. Algunas familias consumen pollo horneado, queman cohetes y juegos pirotécnicos. Previo a esto, en la comunidad salen las alegres posadas, del 16 al 24 de diciembre. El 25 de diciembre algunas familias reparten tamales, esperan la visita del Niño Dios, le dan un beso, queman cohetes y esta imagen es llevada por señores de la iglesia del centro. Los jóvenes van a las piscinas.

Año Nuevo

Anteriormente, el año nuevo se celebraba muy esporádicamente debido a la distancia que existía entre cada familia. Hoy día, se lleva a cabo el concurso de Palo Encebado, también preparan en la mayoría de las familias el tamal, ponche y se espera a la medianoche para con-

vivir y compartir un tamal con pan de rodaja y ponche con piquete o aguardiente. El primero de enero van a las playas, ríos y piscinas; otros van al centro de la población a presenciar el baile de convites y a bailar por la noche con algún grupo de marimba.

Cuentos y Leyendas

Un vecino cuenta que las personas señalaban y creían que el Día de los Santos, los espíritus salían a pasear. Él, con apenas 16 años vivió la experiencia al darse cuenta de que en cierta ocasión pudo ver las candelas encendidas en la calle. Tenía que pasar por allí, se armó de valor y como pudo pasó corriendo, su sorpresa fue porque al pasar ya no había candelas, estas desaparecieron.

A otro vecino lo siguió varias veces la Llorona. Al salir de su casa y pasar por la escuela escuchaba que lo llamaban por su nombre. Le fue a contar a su madre, quien le indico que si lo volvían a llamar por su nombre no contestara, pues podía ser un mal espíritu, dañino y maligno y podía ganarle. Al salir al camino, veía y sentía que lo seguían y al final la vio lavando en el Río Segundo.

También al pasar por el puente vio una señora lavando ropa y tenía pañales a su lado, se preguntó por qué lavaba allí si hay pozos y lugar donde lavar en la comunidad. Como pudo tomó valor y para matar su curiosidad bajó por el potrero para llegar al río. Al estar cerca del lugar pudo apreciar que no había nadie, era mediodía. Otra vecina previamente le indicó que no fuera porque era un mal espíritu que había en ese lugar.

Cuenta otro vecino que al estar en un velorio después de la medianoche se pusieron de acuerdo con otros amigos para salir a respirar aire frío, porque ya estaban aburridos dentro de la casa. Se sentaron en la banqueta de la casa, repentinamente vieron a una muchacha lavarse la cara, echarse agua en el pelo y peinarse. Según ellos le tomaron tiempo y llegó a tardarse hasta 30 minutos. Ellos se platicaban

y preguntaban que hacia esa hermosa mujer y que hacia allí en ese llenacántaro. Después de un tiempo, la vieron nuevamente acercarse al chorro. A ellos les entró la curiosidad se levantaron y dijeron vamos a verla para saber de quien se trata. Al estar a cierta distancia, ella les dio la espalda volteándose y cubriendo su rostro; luego en un vacío cerca de una casa desapareció. Ellos decían que en ese espacio tan pequeño era muy difícil que pudiera pasar, al darse cuenta sintieron miedo y se asustaron. Se alejaron del lugar, le contaron a otro señor quien les dio una copa de licor, a cada uno y a la media hora les dio otra copa de licor para quitarse el susto.

Un vecino le regaló a su hijo un caballo y cada mañana veía el pelaje del caballo trenzado. Este muy molesto llamó a cada uno de sus hijos y nietos y les pregunto que quien tocaba su caballo y lo trenzaba, tanto los hijos como los nietos lo negaron. Seguía molesto hasta que un día pensó y dijo “voy a controlarlo”, para ver en realidad quien era el que hacía dicha trenzada. Una mañana muy temprano fue a ver a su caballo y cerca de su caballo vio a un personaje rojo, él dijo ese es el Ajitz. Como pudo se fue acercando para hablarle, pero ese personaje se alejó y desapareció.

Otro señor, cerca de su casa concretamente en su cocina escuchaba sonar un tamborcito, pom pom, pom. Le entró curiosidad por ver quién era y salió de su cocina, pero como su terreno estaba en una ladera tuvo que ir cuesta arriba para buscarlo. Al estar cada vez más cerca del tambor dejó de sonar.

Cuenta un vecino que cerca de su casa, en el cafetal escuchaba risas de mujeres. En una apertura de su casa vio a una mujer de huipil bordado, pensó y dijo que está haciendo esa mujer en el terreno. Abrió su puerta para ver de quien se trataba, pero al salir ya no vio a nadie, pues esa mujer había desaparecido.

Otra persona decía que en una pila de roca por el Ojo de Agua veía bañarse la Llorona, entre 11 y 12 de la noche.

CAPÍTULO VEINTITRES

LA ESTANCIA Y PIÑALES

Límites

Anteriormente, hasta 1988, la comunidad de La Estancia estaba ubicada en la parte sur de la cabecera municipal de El Palmar (Ilustración 144). Ahora, La Estancia se ubica en la parte oeste de la Nueva Población de El Palmar, donde es denominada como barrio ya que se encuentra dentro del perímetro urbano y forma parte de la Zona 3 (Ilustración 145). Antes, el Cantón La Estancia estaba a 2 Kilómetros de la cabecera municipal. Actualmente, forma parte del casco urbano encontrándose a 100 metros de distancia y dista de la cabecera departamental de Quetzaltenango, 36 Kilómetros.

Anteriormente, tenía como colindantes los siguientes lugares, al norte la cabecera municipal de El Palmar; al sur la Finca Filadelfia y los ríos Tambor y Concepción; al este con San Felipe y las fincas Las Marías, Santa Elena, Bella Julia y Victoria y el Río Samalá; y al oeste con las fincas Filadelfia, El tambor, Santa Anita y el Río Samalá.

Hoy día, La Estancia cuenta con las siguientes colindancias, al norte el barrio San Pedrito; al sur los barrios El Porvenir, Furlán Cámara y El Mirador; al este la Colonia La Unión; y al oeste los Parcelamientos.

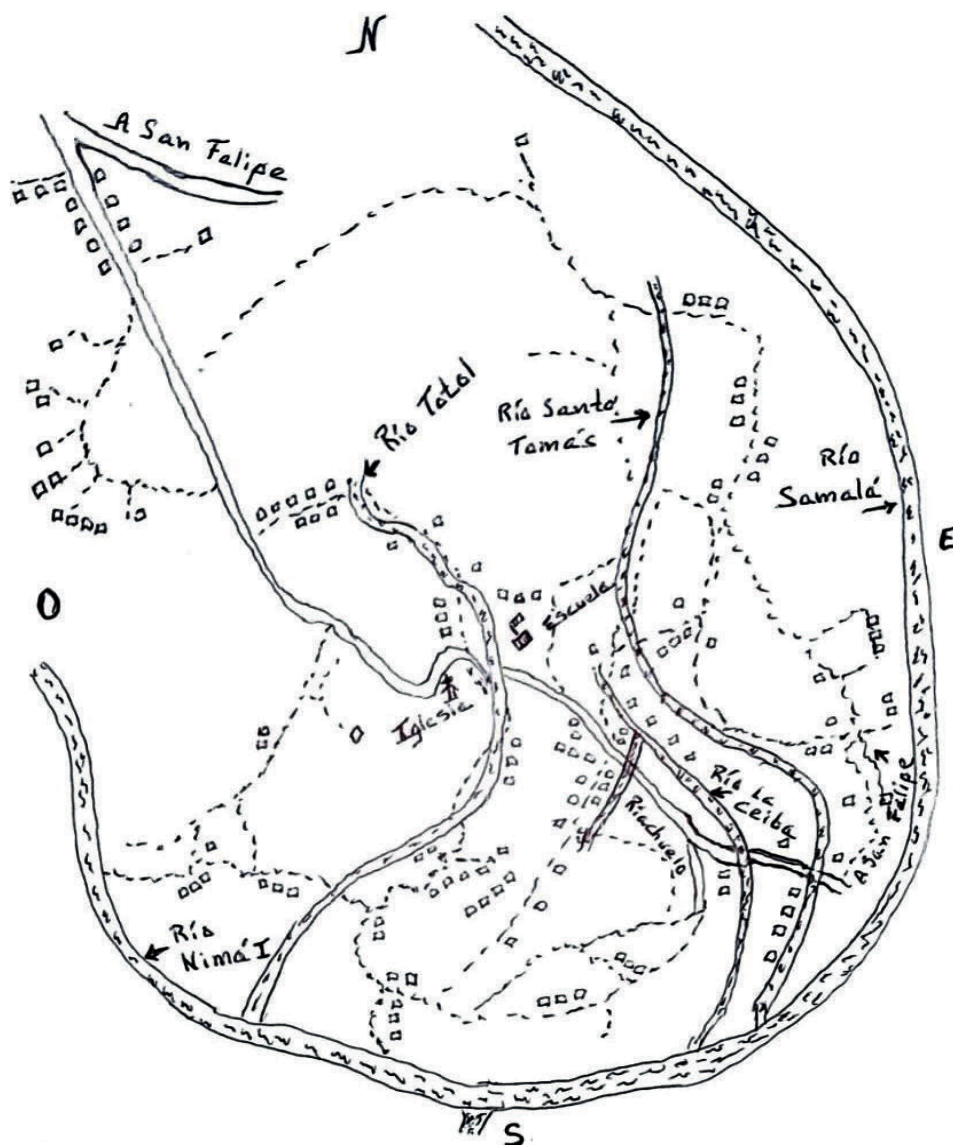
Geografía

La extensión territorial del cantón La Estancia era de aproximadamente, 12 Kilómetros cuadrados y se ubicaba a una altura de 2100 pies sobre el nivel del mar (Ilustración 146). Era de clima templado con un terreno en un 70% quebrado y un 30% plano. Los suelos estaban conformados por tierra negra, barro y suelos arenosos. La comunidad estaba bordeada por los ríos Totol, Santo Tomás, La Ceiba y dos riachuelos. A un costado bajaba el Río Samalá y, por el otro lado, el Río Tambor. Las vías de comunicación era una carretera de terracería que comunicaba con San Felipe Retalhuleu y con la cabecera municipal de El Palmar. Aparte había varios extravíos que comunicaban los diferentes sectores de la comunidad.

Actualmente, la extensión territorial del barrio La Estancia es de 300 lotes de 12x36 metros, cada uno. Se encuentra a una altura de 881 metros sobre el nivel del mar y posee un clima templado. El terreno es inclinado y conformado por suelos de tierra negra. Ahora, no hay ríos que bordean la comunidad. Las vías de comunicación son calles debidamente pavimentadas y una vereda que comunica con la carretera asfaltada que se dirige hacia la cabecera municipal y la carretera Cito Zarco.

Mapa del Cantón La Estancia

Mapa de la Antigua Comunidad de la Estancia
y Piñales



REFERENCIAS:


- | | |
|---|---|
|  Escuela |  Iglesia |
|  Vivienda |  Río |
|  Carretera de terracería |  Ueredas |
|  Riachuelo | |

Ilustración 144: Mapa mostrando las características del antiguo Cantón La Estancia (W. Mazariego, 2024).

Mapa del Barrio La Estancia

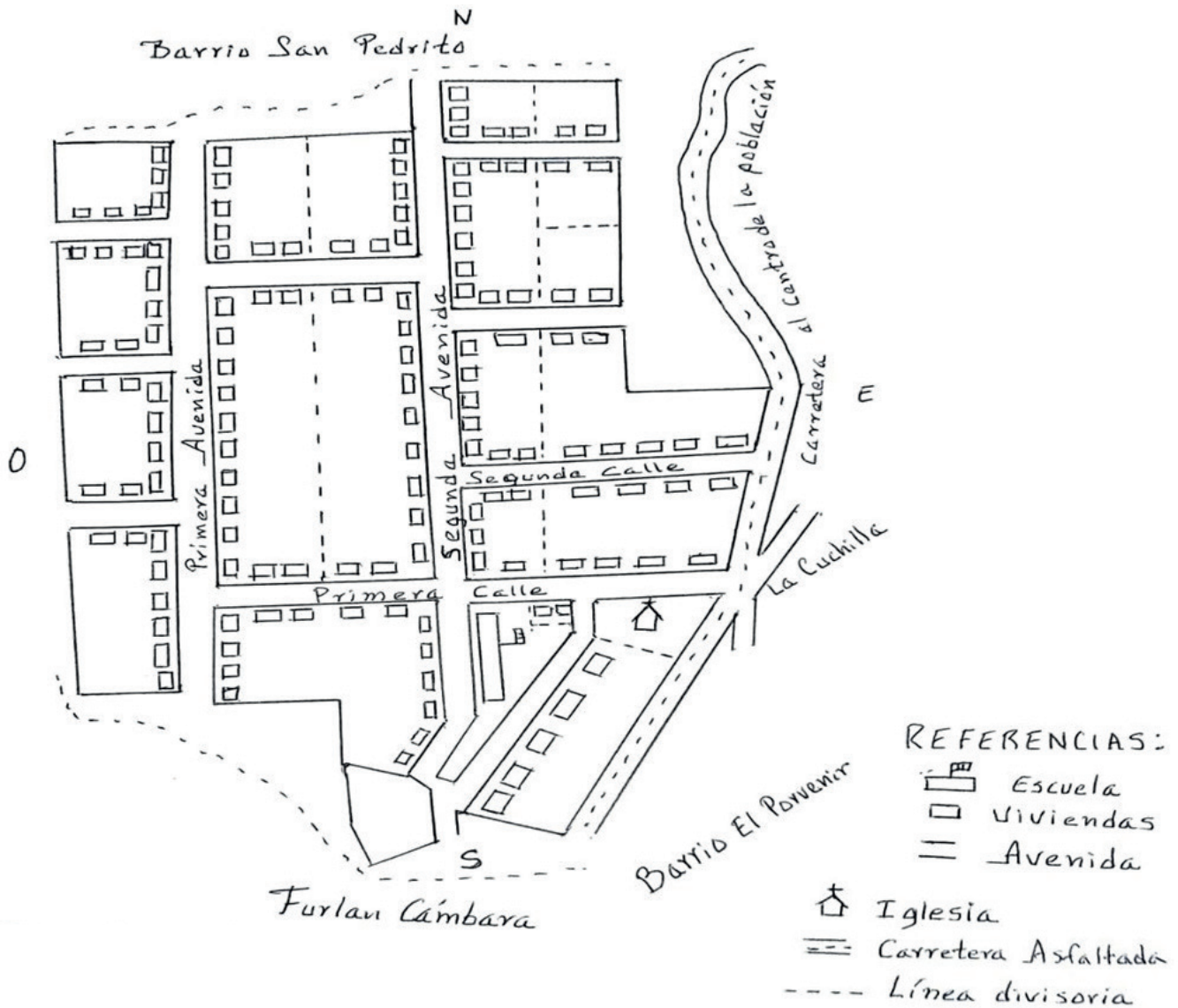


Ilustración 145: Mapa mostrando las características del Barrio La Estancia (W. Mazariegos, 2024).



Ilustración 146: Vista desde el antiguo cantón La Estancia (W. Mazariegos, 2024).

Historia

En el pasado, esta comunidad era un territorio solitario conformado por una gran extensión de tierras baldías que empezaron a poblarse a partir de 1850. Sus primeros habitantes eran oriundos del municipio de Momostenango, Totonicapán. Inicialmente, se cree que estas personas habitaban el lugar denominado El Rancho. Las circunstancias que motivaron el asentamiento fue la falta de tierras para la producción agrícola, ya que dichas tierras eran fértiles. Sus primeros pobladores fueron don Celestino Sontay, Dionisio Huox, Antonio Huox, Domingo Batén, Antonio Vásquez, Diego Batén, Brígido Pelicó, Felipe Itzep y Perfecto Sontay.

A este lugar se le llamo La Estancia porque la gente permaneció mucho tiempo acá, al venir a sembrar. La Estancia se dividió en dos partes, Los Piñales y Estancia. La primera área se nombró así por la siembra de piña. Inicialmente, estuvo muy poblado, pero la lava proveniente del volcán y el desborde del Río Concepción bloquearon el paso del Río Totol formando un embalse o laguna que inicio el socavamiento de los suelos e inundación. Esto provocó el daño a los cultivos y habitantes que por necesidad se trasladaron hacia La Estancia. Allí permanecieron hasta el año de 1987.

Los habitantes de La Estancia tuvieron que salir cuando la lava proveniente del Volcán Santiaguito incomunicó la población por los costados y con pena de perder la vida y sus pertenencias se vieron obligados a trasladarse. Esta erupción también afectó a los habitantes de la cabecera municipal, cantón San Pedrito, Limares, San Rafael Ojo de Agua, El Rancho, quienes también tuvieron que trasladarse.

Actualmente, La Estancia forma parte de la cabecera municipal, no como cantón si no como un barrio. Esto según el acuerdo municipal que da inicio en diciembre de 1988, al asentarse en el área llamada Quina. Cabe señalar que, debido a lo reducido del área y lo numeroso de su población, una buena parte de los habitantes se trasladaron hacia el sur de la cabecera municipal. Por esta razón, hoy se identifican

La Estancia Zona 2 y el barrio La Estancia Zona 5 que está ubicado en la parte oeste de la Zona 1 de El Palmar.

El Traslado de las Familias de La Estancia

Anteriormente, previo al traslado lograron la organización de un comité local de desarrollo. Este comité tuvo como objetivo buscar las mejoras en la comunidad. Estos vecinos, sin escatimar esfuerzos se dieron a la tarea de trabajar voluntariamente, reuniéndose para platicar y buscar la participación de la comunidad. Cuando empezaron los problemas con la bajada de los lahares del Volcán Santiaguito hacia el cauce de los ríos que bordeaban la comunidad, iniciaron las reuniones para lo referente al traslado, debido al peligro de quedar incomunicados y aislados.

Fue así como el Comité de Reconstrucción Nacional -CRN y otras instituciones se acercaron a la comunidad e indicaron que debían trasladarse a un nuevo asentamiento, juntamente con los vecinos de la cabecera municipal de El Palmar y de otras comunidades que corrían el mismo riesgo. De esta cuenta, se organizan la mano de obra para las jornadas de trabajo para limpiar los terrenos de la Finca San José Los Encuentros y también contribuir con la cosecha de café. En ese tiempo recibieron ayuda de distintos pueblos del altiplano, quienes solidarios también ayudaron con la cosecha de café.

Algunos vecinos líderes de la comunidad participaron en el Comité Pro-traslado. Dijeron a la gente que si no se trasladaban quedarían solos y no recibirían apoyo por parte del gobierno; corriendo el riesgo de ser asaltados o hasta asesinados por estar solos en su terreno y casa. Algunos de los vecinos vivían muy distantes de otros, debido a la cantidad de terreno que poseían. Incluso, se señaló que el lugar quedaría como zona roja e inhabitable.

La gente indicó que no se acostumbrarían a un lugar pequeño de 12 metros de ancho por 36 metros de largo, en comparación con las dos o más cuerdas de terreno que poseían. Don-

de vivían tenían agua, casa, hierbas comestibles, frutas, árboles maderables y leñosos, riachuelos con cangrejos y pescados, aire puro y animales domésticos. Las personas estaban tristes y apenadas de trasladarse a un nuevo lugar. Al final, la mayoría de las familias aceptaron trasladarse poniendo como condición que les ayudaran a desarmar sus casas, acarrear sus cosas y les brindaran camiones para su traslado. La familia de los Chanes optó por quedarse y no trasladarse y otras familias se fueron a un lugar llamado La Piedad en San Felipe Retalhuleu.

Los comunitarios indicaron que los últimos en trasladarse deberían ser los miembros del Comité de Desarrollo Local. Así inicia el éxodo y la primera familia en trasladarse fue la de don Bartolo Tebalán y luego, don Mario Say y familia, luego llegó la familia de don Antonio Say Tzunum, quienes vivían y tenían casa en La Piedad.

Las primeras personas que construyeron su casa fueron don David Sontay Say y don Carlos Batén López. Los últimos en trasladarse fueron los miembros del Comité y el encargado de los grupos de Autodefensa Civil. Ellos ayudaron a desarmar las viviendas y a acarrear las cosas y materiales de cada familia, cargarlos en los camiones de Caminos y de Reconstrucción Nacional. La gente traía sus horcones para armar sus primeras casas provisionales tipo galeras y poco a poco fueron formalizando. Por parte del gobierno les proporcionaron 20 láminas.

Demografía

A partir del traslado, en el mes de diciembre de 1988, la comunidad de La Estancia era de aproximadamente 500 habitantes. La mayor parte eran de Piñales y otro tanto de La Estancia. Actualmente, el barrio cuenta con aproximadamente 1500 habitantes. El idioma predominante en la comunidad era el K'iche' debido a que su población era descendiente del municipio de Momostenango, Totonicapán. Lastimosamente, se ha ido perdiendo el idioma materno y la mayor parte de la población se comunica en español; son pocos los que hablan K'iche'.

Economía

Inicialmente, las tierras de los vecinos del cantón La Estancia, no era propias fue tiempo después que lograron su reconocimiento y escrituración. Esto mismo ocurrió en otras comunidades del municipio.

Entre los principales cultivos están la yuca, camote, piña, plátanos, papaya, maíz, frijol, ayote, banano, árboles frutales, árboles maderables y árboles leñosos. Después sembraron malanga, chile, bushnay, tomate, hierba mora, chipilín y quixtan, entre otros. Hoy día, como parte de su economía cultivan café que siembran en mayo y junio y cosechan en octubre y noviembre.

Antes, para la siembra del maíz y frijol hacían su costumbre de pedir permiso y rogatorio a la tierra, para la cosecha y para agradecer. Se mantuvo la tradición de que para la siembra y cosecha del maíz se servía una refacción compuesta por un delicioso atol de maíz quebrado con sunchiles y se daba almuerzo. Incluso, cabe resaltar el trabajo que desarrollaba la mujer pues, aparte de encargarse de la familia y los oficios domésticos contribuía en las labores agrícolas. Esta situación aún es notoria, porque todo lo hacen con el fin de contribuir con el sostenimiento del hogar.

En el pasado, tanto hombres como mujeres iban a trabajar a las fincas Santa Marta, El Faro, Patzulín, San José y Las Marías, entre otras. Para esto tenían que cruzar sobre puentes provisionales (Ilustración 147) debido a que el río Nimá I destruyó el paso y dividió al pueblo en dos partes.




Ilustración 147: Puente de hamaca que comunica el antiguo cantón La Estancia con San Felipe (W. Mazariegos, 2024).

La mayoría de los vecinos comercian la paca, banano, plátanos, malanga, chiltepes, aguacate y chincuya en San Felipe, debido a la cercanía del lugar. El Antiguo Palmar les queda a 8 Kilómetros de distancia. Actualmente, la producción de frutas del lugar la siguen comercializando en San Felipe, debido a que les queda en el camino previo a regresar a El Palmar. Algunos van a vender sus productos a Quetzaltenango.

Para el sostenimiento del hogar contribuyen tanto el hombre como la mujer y para la época de cosecha lo hace toda la familia. A parte, la mujer cría pollos y marranos que vende para contribuir con el sostenimiento del hogar.

En la actualidad, el 30% de mujeres trabajan apoyando al esposo. También hay niños que ayudan trabajando como mototaxistas, corte de café, ayudante de albañil, ayudante de buses, ayudante de carpinteros; todo con el debido consentimiento de los padres de familia.

Pecuaría

En la comunidad criaban animales domésticos como pollos, cerdos, caballos, ovejas, conejos, así como perros. Debido a la extensión de terreno que poseía cada habitante, los animales se mantenían sueltos. Ahora crían pocos animales, porque el terreno es pequeño y solo está la vivienda y algunos árboles frutales. Los vecinos viajan a diario a cuidar y limpiar sus terrenos que tienen en el antiguo cantón La Estancia. Aun así, siguen criando pollos, patos, cerdos y gansos, para el consumo familiar; y gatos y perros para cuidar las casas.

Industria

Los antiguos pobladores eran hábiles para tejer, ya que tenían el conocimiento de su tierra natal Momostenango. Actualmente, hay una persona que se dedica a fabricar moldes para casas. También hay una costurera que trabaja indumentaria Maya, un taller mecánico de vehículos, taller mecánico de mototaxis y taller de electromecánica.

Comercio

Según se sabe, los antiguos pobladores de La Estancia iniciaron el proceso de comercio cuando, en cierta ocasión se arrancó un árbol y cayó sobre las aguas del Río Samalá. A partir de eso, la travesura de un vecino quien pasó sobre dicho árbol hacia San Felipe Retalhuleu. Al verlo otros hicieron lo mismo creando un extravío hacia el poblado de San Felipe. Fue de esa manera como todos sus productos agrícolas empezaron a fluir hacia dicho lugar y, esporádicamente hacia la cabecera municipal de El Palmar. Este comercio se mantiene hasta hoy en día. Situación que beneficia únicamente al fisco de San Felipe y no al del El Palmar.

Más adelante, varios vecinos a través del Comité de Desarrollo Local gestionaron ante las autoridades de Gobernación y Alcaldía Municipal la construcción de un puente de hamaca. Hoy día debido al cambio del cauce del Río Nimá I y la lava del Volcán Santiaguito acarreada hacia el Río Samalá, el puente de hamaca está a punto de desaparecer quedando incomunicados los territorios. Esto es parte del patrimonio de los ancestros (Ilustración 148).



Ilustración 148: Puente de hamaca (W. Mazariegos, 2024).

En la comunidad actual, los siguientes negocios contribuyen a la economía de algunas familias y prestan servicios a los comunitarios, una blockera, tres molinos, una cantina y sie-

te tiendas. También se cuenta con 10 tiendas grandes, cinco tortillerías, una agropecuaria, tres librerías, una clínica óptica, una caja rural, una caja industrial, un carwash, tres constructoras de madera, venta de madera, materiales de construcción, una tienda de ropa deportiva, seis ventas de comida rápida, papas fritas, tortas, dos carnicerías, una venta de pollo, una venta de chicharrón, dos ventas de ropa típica, una tienda de variedades y una venta de verduras.

Organización Social

En la antigua comunidad había organizaciones de tipo religioso y que actualmente persisten, la iglesia católica y evangélica. Después de muchos años, también se organiza un Comité de Desarrollo Local a través del cual se gestionan obras para la comunidad. Entre estas obras, la apertura de la carretera, la construcción de la escuela y la construcción del puente de hama-ca.

Hoy el Comité Pro-mejoramiento sigue velando por el antiguo cantón La Estancia y la búsqueda de algunas fuentes económicas para favorecer a la comunidad. Así mismo por ser parte de la cabecera municipal, La Estancia ha sido favorecida con algunos servicios básicos como luz eléctrica, alcantarillado, agua potable y balastro de calles. Algunos habitantes de la comunidad forman parte de organizaciones cooperativas que existen dentro del municipio.

En la actualidad, el Consejo Comunitario de Desarrollo -COCODE sustituyó al Comité Pro-mejoramiento. Tienen el mismo objetivo de buscar las mejoras y desarrollo de la comunidad a través de los diversos proyectos. También ayudar a personas que lo necesitan, promoción de deportes, buscar la creación de otros niveles educativos e implementar cosas que no posee el lugar.

Religión

Antiguamente, en La Estancia hubo una cofradía que apoyaba en todos los oficios religiosos a la iglesia católica de la cabecera municipal.

Toda esta cultura de religiosidad y espiritualidad mantuvo vivo el espíritu de la comunidad y la unidad. Sin embargo, la cofradía se perdió debido a la llegada de otras religiones. Actualmente, la comunidad tiene a la iglesia católica (Ilustración 149) y a varias iglesias evangélicas.



Ilustración 149: Iglesia católica, barrio La Estancia (W. Mazariegos, 2024).

Instituciones

En el antiguo cantón La Estancia las instituciones que apoyaban eran la Municipalidad de El Palmar, la Dirección General de Caminos y el Ministerio de Educación. Hoy, continúa el apoyo de la Municipalidad de El Palmar con obras de infraestructura, el Ministerio de Educación con el pago de salario de maestros y el Ministerio de Salud Pública.

Gobierno Local

En la antigua comunidad, el gobierno lo ejercía la Auxiliatura y los comisionados militares eran quienes mantenían el control y orden dentro de la comunidad. La Alcaldía Auxiliar estaba integrada por un alcalde auxiliar primero, un alcalde auxiliar segundo y cuatro alguaciles. Ahora ya no trabaja la Alcaldía Auxiliar, pues todos los problemas son trasladados a la Policía Nacional Civil y con intervención del Juzgado de Paz de la cabecera municipal de El Palmar.

Medios de Comunicación

En cantón La Estancia, la comunicación se daba de forma verbal a través de las autoridades locales o auxiliares. Estas personas se dividían los sectores y pasaban con cada vecino, de casa en casa. En algunas ocasiones utilizaban altoparlantes.

Hoy, cualquier información a la comunidad se sacan bandos con vehículos motorizados y aparatos de amplificación. Los miembros del COCODE se comunican por teléfono para ponerse de acuerdo. Las reuniones son en la escuela, debido a que no cuentan con un lugar apropiado para efectuarlas. Las reuniones como organización las realizan en alguna casa particular.

Educación

Anteriormente en el cantón La Estancia no había escuela y muchos niños iban a estudiar a la cabecera municipal de El Palmar y otros a San Felipe a la Escuela Nocturna porque trabajaban. Se cree que a partir de 1970 se apertura la escuela por la donación efectuada por el señor Juan Haz, quien provee de tres a cuatro cuerdas de terreno para la construcción inicial. Esta es una galera con horcones y techo de lámina de zinc donde impartían clases de primero a tercero primaria. Después de la construcción del puente de hamaca sobre el río Samalá, algunos vecinos optaron por enviar a sus hijos a estudiar a San Felipe.

Años después, con el apoyo de la municipalidad de El Palmar se logró la construcción de tres aulas con redondel de cuatro hiladas de block, paredes con madera, techo de lámina de zinc y piso de torta de cemento. El maestro que llegaba a dar clases se le dificultaba mucho la comunicación debido a que toda la comunidad hablaba K'iche'. Algunos se fueron a estudiar a El Palmar y fueron aprendiendo, poco a poco, a hablar en español.

Con el traslado de la comunidad al nuevo asentamiento en la Finca San José Los Encuentros en el área denominada Plan Quina, la escuela fue trasladada y unificada a la Escuela Oficial Urbana Mixta "25 de Junio". Esta situación provocó inconvenientes para los niños, especialmente en la época de invierno pues el río que atravesaban crecía poniendo en riesgo su integridad física. Los vecinos se organizaron y lograron retomar un área dedicada a la educación. Desarmaron la antigua escuela y el material lo utilizaron para construir provisionalmente las respectivas aulas. De esa ma-

nera, solicitaron al supervisor de educación de El Palmar que los maestros de la escuela volvieran a retomar su labor docente en las instalaciones. Así, volvieron los profesores y los niños dejaron de asistir a la escuela del centro. Su nueva escuela no contaba con comodidades, pero después se amplió la cobertura de educación de primero a sexto grado de primaria. A partir de 1997, se trasladó a la escuela la profesora Micaela Mazariegos Itzep, siendo la primera profesora del nivel preprimario y así mismo el profesor Wosvelí Mazariegos Itzep, impartiendo de cuarto a sexto grado de primaria.

Wosvelí Mazariegos Itzep y la profesora de preprimaria iniciaron sus labores al aire libre y a través de reuniones con la comunidad y organización de un Comité Proconstrucción lograron construir dos galeras de cuatro horcones y techo de lámina de zinc. Luego, se consiguió madera para el forro. Ante tal situación se logró ayuda por parte del Proyecto de Desarrollo Santiago -PRODESSA de la ciudad capital que es dirigida por los hermanos de La Salle, la municipalidad de El Palmar, los maestros y padres de familia logrando la construcción de las dos primeras aulas con paredes de bloc replegado, lámina de zinc y piso de granito. Más adelante, se logra por medio del Fondo de Inversión Social -FIS, la construcción de cuatro aulas de 8x8 metros cuadrados, la dirección, bodega, cocina y tres sanitarios.

Posteriormente, asume el cargo de director el profesor Wosvelí Mazariegos Itzep. El propósito era lograr con el apoyo de la comunidad y maestros la construcción de más aulas y la construcción de una cocina amplia con pila, depósito de agua, plancha para cocinar la refacción y una bodega un poco más amplia. Después de algunos años, todos los maestros que impartían clases en casas particulares tuvieron su propia clase con condiciones psicopedagógicamente apropiadas y dentro del área escolar. Hoy, la escuela cuenta con dos patios debidamente pavimentados para que los niños puedan practicar algún deporte y realizar la práctica de Educación Física y para el recreo.

En la escuela (Ilustración 150) se imparten la preprimaria, primaria y algunos años funcionó un NUFED 82 con el ciclo básico. La matrícula escolar en preprimaria es de 65 niños y en primaria de 207 niños, con miras a incremento debido a la ubicación de la comunidad. El ciclo básico la mayoría de los alumnos lo realiza en el instituto básico de la cabecera municipal o en otros establecimientos, de igual manera ocurre con el diversificado.



Ilustración 150: Escuela del barrio La Estancia y Piñales (W. Mazariegos, 2024).

Salubridad

En el cantón La Estancia nunca existió un puesto de salud, enfermeras, médicos, ni promotores de salud. Había cinco parteras o comadronas. La comunidad de vecinos era afectada por fiebre, paludismo y gripe, entre otras enfermedades. En el cantón tampoco había agua potable y la letrización era muy poca, al inicio.

Hoy, los vecinos continúan padeciendo de dengue, paludismo, fiebre tifoidea, lombrices y tosferina, entre otras. Actualmente todos los servicios los reciben en el centro de salud de la población de El Palmar o en el dispensario Parroquial. A veces, se llevan a sus enfermos a un médico particular o a algún hospital nacional o privado de la ciudad de Retalhuleu, Mazatenango o Quetzaltenango.

Antes, a los enfermos los transportaban en camilla o cargados en una silla a espaldas, hacia la cabecera municipal o a San Felipe Retalhuleu. Actualmente, los trasladan en vehículos motorizados. Ahora, la comunidad cuenta con un promotor de salud y con las jornadas de vacunación y de peso y talla que llevan desde el centro de salud de El Palmar.

Actualmente, los comunitarios cuentan con agua potable y drenajes.

Vivienda

La tenencia de la vivienda en el pasado era propia y generalmente, estaba construida de materiales como el techo de manaque o paja, el forro de tabla o tarro y el piso de tierra. Ahora, la vivienda sigue siendo propia y a cambiando su estructura. La mayor parte de casas cuentan con un redondel de block y tablas en el forro, lámina de zinc en el techo y piso de torta de cemento. Otras construcciones poseen forro de block sisado. La mayor parte de viviendas cuenta con luz eléctrica, agua potable y drenajes, aunque los drenajes no están totalmente utilizados. El 80% de las familias poseen vivienda propia y un 20% alquilan.

Costumbres

Noviazgo y Matrimonio

Anteriormente, no se realizaba el noviazgo como hoy en día. Cuando al muchacho le gustaba una patoja informaba a sus papas el deseo de conocerla y juntarse con ella. Inmediatamente, sus papas buscaban a un K'amolb'e o tertulero o representante para ir a pedir a

la muchacha, sin antes haber hablado con el muchacho.

En algunas ocasiones eran rechazados los familiares y el muchacho; los padres de la señorita que de repente se habían confundido de casa y que la hija aún no estaba preparada para tener marido. Después de mucha insistencia, al fin lograban su propósito y dejaban a los papas de la muchacha aguardiente, panes y chocolate. Así mismo, fijaban la fecha para la primera pedida y los papas de la señorita ponían sus condiciones, por ejemplo, cuantas canastas de panes, litros de aguardiente, cigarrillos y chocolate.

Otro día, el muchacho debía llevar leña a la medianoche a la casa de la muchacha y luego barrer el patio, después de un buen tiempo se le llama a la cocina y se le da una cena, consistente en carne asada, chirmol, tortillas y café. Concluida su cena se le indica que debe llegar al otro día a mediodía. Al siguiente día, el muchacho se presenta al mediodía para recibir, de rodillas, alguna respuesta. Antes, se le pregunta si ya hay noviazgo, si indica que sí debe presentar una prenda de la muchacha, por ejemplo, un collar, anillo o arete en señal de aceptación. Esto lo pregunta el tertulero, la muchacha estando de igual manera de rodillas junto al muchacho se le pregunta si ella concedió dicha prenda al muchacho, si ella indica que sí es porque las cosas van bien. Por supuesto, que todo esto se hace frente a las dos familias y forma parte de la primera pedida. Estando los muchachos de rodillas, los tertuleros y papas pasan una candela y flores sobre la cabeza de cada muchacho, en señal de éxitos, suerte y felicidad, al mismo tiempo que las prendas eran vistas.

Los padres del muchacho inmediatamente sacaban las copas y aguardiente para brindar. Esto se hacía con una candela encendida y de igual manera se repartían cigarrillos; al concluir el brindis, los padres del muchacho dejaban otra parte de licor, panes y cigarrillos y al retirarse de allí la familia de la muchacha se lo repartían a sus familiares. Todo esto acompañado de la crianza, consistente de nueve monedas.

Para la segunda pedida, la familia del muchacho debía llevar un manojo de flor de muerto y uno de vilil, así como candelas. Estando todos reunidos, y después de las intervenciones de los tertuleros se repartía una flor a cada invitado y si había alguna mujer embarazada se le dejaban dos flores. Debían sostenerlas un buen rato y era como señal de alegría, al concluir todo el ceremonial se devolvían las flores al tertulero de la muchacha. Estas las llevaban al siguiente día a la iglesia católica y colocaban frente a la imagen de Santiago Apóstol, pidiendo por la pareja, paz, amor y felicidad.

Para el día del remate, después del ceremonial se brindaba un almuerzo consistente en caldillo, tamalitos y fresco para los invitados. Luego, le entregaban todas las cosas de la muchacha juntamente con un cofre al esposo para ser llevados a su nuevo hogar. En algunos casos, los compadres se quedaban para brindar con otro traguito para quitarse la goma o malestar del día anterior. Entre los compadres se tomaban un octavo o un cuarto de aguardiente, después de haber compartido se retiraban a su hogar. Hoy en día todo este costumbrismo se ha perdido.

También cabe resaltar que antes, los jóvenes enviaban cartas o papelitos a las señoritas con la frase "Te Amo" y con el nombre escrito de la señorita; también lo hacían a través de pañuelos bordados. Don Carlos Salazar sastre de la comunidad quien trabajaba en la fabricación de camisas y pantalones, efectuaba este tipo de trabajo. También pintaban mensajes en piedras, en la arena o en paredes.

En la actualidad, el noviazgo inicia con mensajes y llamadas por teléfono situación cambió toda la creatividad que antes se usaba. El matrimonio se lleva a cabo por lo civil celebrado por el alcalde municipal. Por lo religioso, el pastor de la iglesia evangélica da charlas y orientaciones a la pareja durante un mes; en la iglesia católica la preparación de la pareja es por seis meses. El día de la celebración de boda religiosa o civil se brinda a los invitados un almuerzo, ya sea en un restaurante, en la iglesia, en el salón o en la casa del novio. Regu-

larmente se da caldillo rojo o pepián con arroz, tamalitos, fresco de horchata o aguas gaseosas; utilizan platos desechables para no lavar y evitar la pérdida de escudillas. También hay uniones de hecho y cuando los papás de la novia no quieren que se case la hija, esta busca como embarazarse y lograr automáticamente su unión con el joven.

Muerte

Cuando fallecía algún vecino se invitaba a los familiares y vecinos cercanos y se pedía colaboración de casa en casa. Cuando era una persona mayor se le velaba toda la noche y cuando era menor se velaba únicamente media noche. Durante la velación se hacían rezos si era católico y culto si era evangélico, se repartía café con pan, al concluir el rezo y a la medianoche. A las personas que iban a abrir la sepultura se le daba desayuno, luego al mediodía se iba al entierro y al finalizar se agradecía a todos los asistentes.

Ahora, cuando fallece alguien de escasos recursos económicos hay jóvenes que se unen y con el apoyo de un vehículo salen a pedir ayuda. Siempre los vecinos llegan a dar el pésame llevando consigo víveres o dinero para dejárselos a la familia doliente. El COCODE contribuye con el llenado de una hoja de defunción para el trámite respectivo. Se realiza el velatorio, regularmente después del servicio religioso y se brinda a todos los asistentes pan y café con canela. En el desayuno se brinda frijol negro en recado con tamalitos y de acuerdo con las posibilidades económicas, el día del entierro se da a todos los que asisten pepián, guisado de pollo o caldillo rojo, fresco de horchata y tamalitos. Luego, van todos al cementerio a enterrar al finado.

Fiestas

Anteriormente, no se celebraba fiesta en particular. En la actualidad, cada 7 de junio se celebra la fiesta en honor al Sagrado Corazón de Jesús. La fiesta inicia con un novenario con la participación de comunidades invitadas. El día de la fiesta se lleva a cabo una alegre alborada

da a partir de las 4 de la mañana, con coros y banda contratada, se brinda refrigerio a todos los asistentes. Durante el novenario también se da refrigerio, con el apoyo de familias colaboradoras. En la tarde se realiza la misa con la celebración de bautizos y comuniones e inmediatamente se sale la procesión recorriendo las cinco principales calles y avenidas de la localidad. Hay quema de bombas y cohetes. Antes, había vecinos que promovían el cierre de la fiesta con una disco o marimba.

Semana Santa

Como en todas las comunidades se elaboran los panes, los cuales son repartidos entre familiares y amigos. Los panes se empiezan a preparar desde el Sábado de Ramos hasta el miércoles. El miércoles, los jóvenes se organizan para sacar a pasear a su Judas. El jueves, por la mañana es el intercambio de panes y al mediodía el intercambio de comida, pepián, arroz y tamalito. El viernes se come pescado seco envuelto en huevo o en recado con arroz o ensalada natural, también se come mojarra frita o empanizada. El sábado, por la mañana la mayoría de la población van a ríos, piscinas, a la laguna o las playas. Por la tarde, queman a Judas y por la noche, los católicos van a la iglesia a la celebración de la Vigilia Pascual y los evangélicos van a la iglesia para recibir enseñanza sobre Cristo.

Día de los Santos

Anteriormente se preparaban coronas, flores y el primero de noviembre se preparaba un almuerzo para los difuntos. Dicho almuerzo se colocaba sobre la mesa y era acompañado de tamalitos y un vaso con agua pura; con hojas de flor de muerto se hacía un caminito desde la mesa hasta la calle, pues se creía que al mediodía el finado llegaría a almorzar. El resto de la comida lo comían los niños de la casa. Ese mismo día se llevaban coronas al cementerio así también candelas. Esto era a partir de las 2 de la mañana. También los vecinos, con flor de muerto hacían caminos uniéndolos con la carretera principal, con el objetivo de que el finado no se perdiera y llegara a casa. Cuentan

que había niños traviesos que se daban a la tarea de mover la flor de muerto hacia otros puntos, para confundir a los muertos.

Hoy día, desde el 31 de octubre se preparan coronas, flores, chalinas y velas para llevarlos a tempranas horas al cementerio del Antiguo Palmar y, así participar en la misa a las 8 de la mañana del primero de noviembre. El dos de noviembre van a la misa a las 8 de la mañana en el cementerio de la Nueva Población de El Palmar e inmediatamente pasan a adornar a sus difuntos. Es como una fiesta alegre pues llega una banda musical que ameniza sobre las tumbas cancelando Q25.00 por dos canciones, también llegan ventas de tostadas con carne, con verdura y con frijoles.

Navidad

Anteriormente, era una fiesta de gran bendición pues aparte de los tamales y espera de la medianoche, las familias ese día tomaban de su traje maíz y lo regalaban. Todo, con el fin de obtener abundancia en su producción futura.

La celebración de la Navidad inicia con las alegres posadas a partir del 16 de diciembre concluyendo el 24 de diciembre, con la participación de la parroquia del centro. Desde el 22 de diciembre se compran especies, el 23 de diciembre se preparan las hojas de mashan y el 24 se elaboran los tamales y el ponche. En un sector de la comunidad un grupo de personas se asocia para las actividades y entrega de regalos. A la medianoche se dan el abrazo consumen tamales con pan de rodaja, ponche, queman cohetes, estrellitas, queman juegos pirotécnicos, consumen uvas y manzanas. Los que son evangélicos van al culto e intercambian tamales. Los católicos reciben al "Niño Dios" el 25 de diciembre.

Año Nuevo

Al igual que en la Navidad, el 31 de diciembre reciben junto con su familia la medianoche y

dependiendo de las posibilidades económicas se preparan tamales, se queman cohetes o se brinda con licor. Las familias que profesaban alguna religión van a un servicio especial. El primero de enero, todos se encaminan al centro de la población para presenciar el cambio de autoridades auxiliares. Las familias de la primera avenida se reúnen para un almuerzo y luego, se trasladan a la plaza del centro para presenciar el convite y por la noche bailar con algún grupo musical.

Cuentos y Leyendas

Una vecina narró su experiencia de como cuando ella estaba en su proceso de práctica docente, una noche se desveló estando en su casa. Repentinamente, el esposo le dijo que se acostara porque abrió un poco la ventana que daba a la carretera. Eran como las 2 de la mañana y como estaban en alto, escucharon como una manada de caballos y, en su curiosidad abrieron un poco más la ventana. De repente, ya no era el ruido de caballos sino lo que vieron fue un gran perro de color negro que arrastraba sus cadenas. Ellos se asustaron mucho y de inmediato empezaron a orar, sin nada los animales corrían y luego, desaparecieron.

Otros vecinos escucharon un llanto cerca de la escuela y buscando un chorrito. A eso de la 1 de la mañana desapareció y luego el llanto dejó de escucharse.

Narran también que en el antiguo cantón La Estancia, como era montañoso y las covachas tenían hoyos, en cierta ocasión una señora estando sola en su hogar porque el esposo había ido a bailar y tomar a la feria de El Palmar, escuchó ruido de cadenas. Acercándose a las regidoras veía al Cadejo alrededor de su casa, todo adornado en su cuerpo y que con cada paso que daba tronaban las cadenas y que poco a poco se fue alejando, hasta quedar todo en silencio.

CAPÍTULO VEINTICUATRO

EL PORVENIR

Mapa de la Comunidad

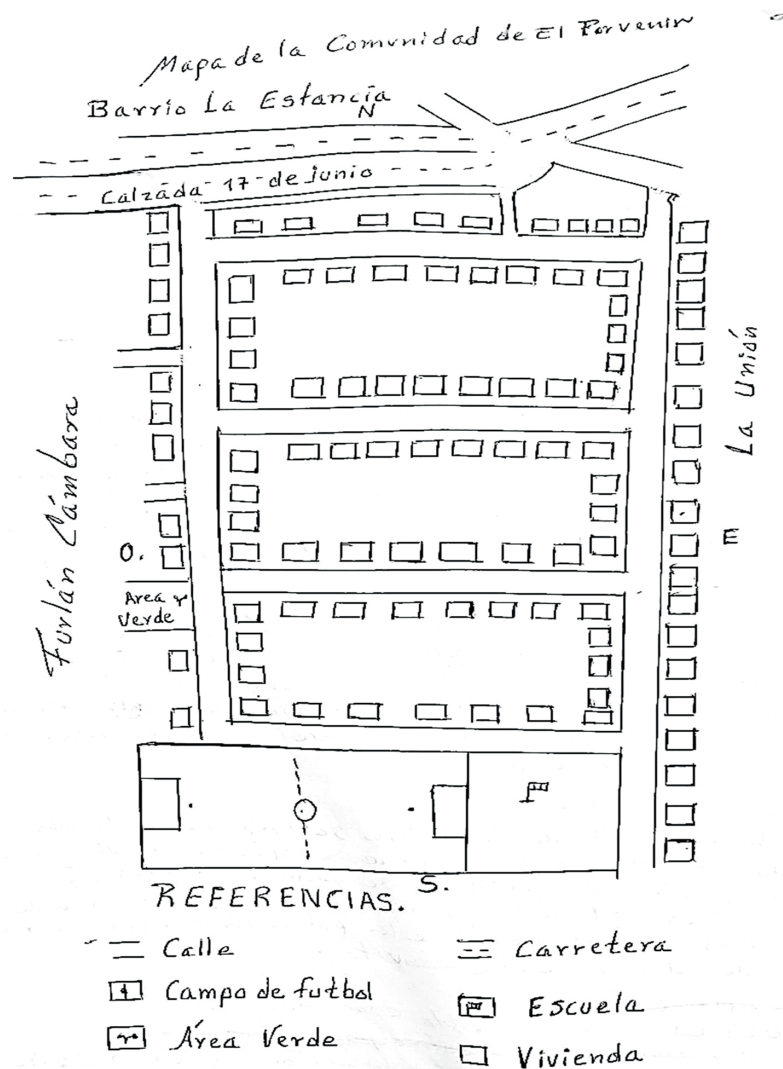


Ilustración 151: Mapa con las características de El Porvenir (W. Mazariegos, 2024).

Límites

Esta población (Ilustración 151) colinda hacia el norte con el barrio La Estancia y Piñales; hacia el sur con la ampliación Furlán Cámara; hacia el este con el sector La Unión y Bella Vista; y hacia el oeste con Furlán Cámara.



Ilustración 152: Calle principal de El Porvenir (W. Mazariegos, 2024).

Geografía

La extensión territorial de esta comunidad abarca unos 60 lotes de 12x36 metros, cada uno. Posee un clima templado y un terreno que es un 95% plano y un 5% inclinado. Los suelos están conformados por tierra negra. No hay ríos que pasen cerca de la comunidad. Las vías de comunicación comprenden cuatro calles y dos avenidas. De estas, una entronca con la carretera que se dirige hacia el centro de la población y que comunica con la carretera Cito Zarco.

Historia

La comunidad surge algunos años después del traslado de la cabecera municipal a un nuevo asentamiento y comunidades vecinas. La habitan algunos colonos que vivían en la Finca San José de los Encuentros, concretamente dentro del casco de la finca. Algunos hijos de los palmareses viven en este lugar en forma organizada y lograron que se les adjudicara el sector denominado Belén II, que así se llamaba inicialmente.

En 1991 inician los trabajos de urbanización y lotificación. Pero, ante la falta de servicios básicos se organiza un Comité Pro-mejoramiento para buscar las mejoras del lugar y así es como se inician las gestiones ante las autoridades respectivas. Inicialmente, se logró la introducción del agua potable, drenajes y posteriormente, la energía eléctrica.

Así también, en asamblea general logran el cambio de nombre de dicho lugar. Después de varias deliberaciones se llegó a la conclusión que dicho lugar se llamaría Barrio El Porvenir. Esto debido a que se encuentran en la entrada de la población y también por ser el futuro del pueblo y porvenir de sus habitantes.

La comunidad inicia con calles con balastro y hoy sus calles y avenidas se encuentran debidamente pavimentadas y con una mejor infraestructura (Ilustración 152). También se encuentra unida al sector de Furlán Cámara.

Demografía

Como se expuso anteriormente, la comunidad inicia con 20 familias, aproximadamente. Actualmente, se calcula que hay unas 300 familias entre El Porvenir y Furlán Cámara. En ambas comunidades hay personas de la etnia K'iche', Mam, Akatekos y castellanos.

Economía

Mucha gente labora en educación y salud o van a trabajara Quetzaltenango y Retalhuleu. Otros se dedican a la agricultura, a diversos negocios, y en cosecha de café trabaja toda la familia. Anteriormente, se implementó la fabricación de coronas de crepé y nylon y chalinás.

Pecuaria

Debido al crecimiento poblacional, la mayor parte de los lotes están contruidos con viviendas y muy pocas familias tienen espacio para la crianza de aves de corral. Pero, los vecinos que pueden las crían para el consumo familiar.

Industria

En la comunidad habita un señor que fabrica muebles de bambú y canastos. También hay costureras que hacen servilletas con crochet.

Comercio

Al principio había pocas tiendecitas y la mayoría de las familias estaban dedicadas a la agricultura. En la actualidad, esta localidad cuenta con siete tiendas, una funeraria, una refaccionaria, una caja rural, una ferretería, dos talleres mecánicos, una venta de ropa americana, seis tortillerías, un restaurante, dos molinos de nixtamal, dos farmacias, una boutique, una zapatería, una oficina de un licenciado, una doctora en ginecología, un centro de acopio para la cosecha de café y pacaya, cuatro ventas de comida rápida, una venta de lácteos como leche, queso, requesón y huevos, venta de plátanos, una venta de carne de res y pollo, seis mototaxis y un taxi.

Organización Social

En la comunidad está el Consejo Comunitario de Desarrollo -COCODE y la Organización de Soldados Veteranos. Cada organización cuenta con sus propios objetivos y metas para alcanzar a corto, mediano o largo plazo. En el COCODE, la Licda. Carmen Isabel Franco Valenzuela lleva ocho años de fungir como presidenta.

Religión

En la comunidad se profesan las religiones católica y evangélica. La iglesia evangélica cuenta con su propio templo.

Instituciones

Entre las instituciones que apoyan el desarrollo de El Porvenir se encuentra la Municipalidad de El Palmar a través de proyectos; el Ministerio de Salud con diversas jornadas médicas; y el Ministerio de Educación con el pago de salario para los maestros.

Gobierno Local

No se cuenta con Alcaldía Auxiliar, pues todos los problemas se trasladan a la Policía Nacional Civil y su resolución es en el Juzgado de Paz local.

Medios de Comunicación

Anteriormente, cualquier notificación o convocatoria a reuniones era en forma verbal. Hoy día, sacan “mosquitos con mensajes pequeños” y también sacan perifoneo y poseen grupos de WhatsApp para comunicarse. Así como llamadas telefónicas.

Educación

En la comunidad se cuenta con una guardería e incluso con una Escuela Oficial con varias aulas. Se imparten clases a los alumnos de los niveles de preprimaria y primaria. En el nivel de preprimaria con sus tres etapas se atienden, actualmente a 32 niños; en el Centro Oficial Bilingüe -COPB estudian 10 niños; y en el nivel de primaria se atiende a 104 niños. El nivel medio ciclo básico los jóvenes lo estudian en el Instituto Básico por Cooperativa de la cabecera municipal y en otros establecimientos. El diversificado lo realizan en los establecimientos de la cabecera municipal o en otros centros educativos fuera del municipio.

También cabe resaltar que acá funcionó CONALFA con sus dos etapas, los grados de primero a tercero y de cuarto a sexto grado.

Salubridad

La comunidad no cuenta con área o edificio para puesto de salud. El Centro de Atención Permanente -CAP de la cabecera municipal

realiza jornadas de vacunación, desparasitación, peso y talla y entrega de vitaminas en el área verde de la comunidad o en algún corredor de alguna casa. También realizan jornadas de vacunación para perros y gatos.

Vivienda

Las viviendas son propias y, generalmente, están construidas con paredes de block, techo de lámina de zinc o con terraza, piso de torta de cemento o cerámico. Todas las viviendas cuentan con servicios básicos como agua, luz y drenajes. Todo ha mejorado debido a la alta tasa de migración hacia Estados Unidos, lo cual ha venido a mejorar la vivienda y el estilo de vida de los habitantes.

Costumbres

Noviazgo y Matrimonio

El noviazgo lo inician los jóvenes en los centros educativos y en las calles, con los vecinos. Aunque cabe señalar que la mayoría de los jóvenes traen a sus esposas de otras partes, especialmente de donde trabajan. Aún hacen las pedidas y bodas civiles y religiosas.

Según la Licda. Carmen Isabel Franco Valenzuela, quien en algunas pedidas ha realizado el papel de tertulera o pedidora, los padres del joven llevan canastos de panes, cajas de aguas gaseosas y comida para entregar a los padres de la señorita. Después de la celebración de la boda civil y respectiva felicitación de la pareja se brinda un delicioso almuerzo que consistente en cadillo rojo. Este caldillo se sirve en escudillas de barro y consta de carne ensalmuera, güisquil, papa y repollo, con tamalitos y fresco o gaseosa.

Muerte

Cuando algún vecino fallece se lleva a cabo un servicio religioso en la noche, si es católico un rezo y si es evangélico un culto y se brinda a los asistentes café con canela y panes. El día del entierro, por la mañana se da desayuno y se saca a pasear al finado en hombros para

despedirse de sus familiares haciendo como un círculo frente a la casa y luego se le regresa a su casa. A los asistentes se les da un almuerzo que consistente en cadillo rojo y luego, se va al cementerio para el entierro. Al día siguiente van nuevamente al cementerio para ver la tumba. Se reza un novenario y al finalizar este van al cementerio con flores y coronas, para cambiar las que se dejaron el día del entierro. También se celebra la misa de 40 días y cabo de año.

Día de los Difuntos

En esta comunidad se preparan desde el 31 de octubre con coronas, flores, chalinas, y también se cocina ayote, camotes y fiambre. El primero de noviembre van al cementerio del Antiguo Palmar y el dos de noviembre van a adornar a sus familiares al cementerio de la nueva población de El Palmar.

Semana Santa

Desde el día Jueves de Ramos se están horneando los panes. Los que son católicos participan en las actividades de los jueves, viernes, sábado y Domingo de Resurrección en la iglesia católica del centro de la población. El sábado, la mayoría de los vecinos van a los ríos, piscinas y puertos.

Navidad

Como en otras comunidades, el 24 de diciembre preparan tamales, ponche, pan de rodaja, cohetes y juegos pirotécnicos, para compartir a la medianoche después de darse el respectivo abrazo. El 25 de diciembre, la mayoría descansa y otros van a algún lado a recrearse.

Año Nuevo

Desde el 31 de diciembre se preparan en la mayoría de los lugares tamales y ponche y se espera la medianoche para compartir en familia. Se queman cohetes y juegos pirotécnicos. El primero de enero, la mayoría de las personas van al centro de la población para presenciar el baile de disfraces o convite.

MI PALMARCITO QUERIDO

¡Oh cuna hermosa y sempiterna,
de los eternos colosos de América!
Rinconcito de la Luna de Xelajú
Salve oh mi bello "Palmarcito Querido"

Cuán grande eres con gran esplendor
Terruño precioso enclavado,
En una tierra fértil y fraterna
De hombres y mujeres laboriosos.

Con gran sabiduría Diego Toj
Te escogió con amor
Sabido que tus frutos
Permanecerían por siempre.

Los momostecos descubrieron
Que tú, albergarías en tu seno
Ese hermoso paraíso terrenal
Con majestuosas palmas.

Palmas verdes y frondosas
Cushines, caspiroles, zapotes,
Aguacates, caimitos, anonas
Elevados voladores y palo blanco.

Ríos caudalosos como el Samalá
El Ixcayá, el Nimá, el Segundo,
Concepción, Matilde, Ocós e Ixcucúá
Forman tú atractivo riqueza natural.

Con sapiencia incalculable y grandiosa,
Don Gudelio Cifuentes Argueta.
Se inspiró en sus distintas melodías y con
Gran amor escribió "Mi Palmarcito Querido".

Los imponentes volcanes como el Santiaguito
Y Santa María, testigos fieles,
Cuyas fumarolas y fuego que emanan
Irradian tu grandiosidad y belleza.

Tu Santo Patrono Santiago Apóstol
Cuyas plegarias eleva al creador
Nos protege y salva en todo momento,
Y hasta la eternidad.

Desde lo más profundo de mi corazón
Nace esta gran inspiración,
A ti oh mi Palmarcito Querido
Te clamo con amor y devoción.

Que tu hermoso nombre
Resuene y haga eco
En los distintos confines de la tierra
Hoy mañana y siempre.

Autor:

Wosvelí Mazariegos Itzep



RECOMENDACIONES

- El presente trabajo de Sistematización y/o Monografía de las distintas comunidades y de la cabecera municipal de El Palmar debe retomarse y actualizarse cada cinco años. Esto se debe a que habrá ciertos cambios demográficos, infraestructura, sociales y de otra índole.
- Debe proporcionarse una copia del presente trabajo a cada escuela del municipio para efectos de su implementación en la asignatura de Ciencias Sociales. Esto con el fin de que la niñez conozca sobre su comunidad y municipio.
- Debe darse una copia de todo el documento a cada Concejo Comunitario de Desarrollo -COCODE y a cada grupo organizado en cada comunidad participante, por su contribución y aporte de elementos básicos para su elaboración. Por compartir su conocimiento, archivo, crítica, sugerencias y, así enriquecer el documento para una futura oportunidad.
- Para los efectos de profundizar en algún tema se sugiere consultar otras fuentes.
- Se recomienda a la Municipalidad de El Palmar obtener copias de este documento para su archivo y para facilitar las distintas consultas de estudiantes, personas particulares, empresas e instituciones que la requieran.

REFERENCIAS DE ENTREVISTAS

Aldea Loma Linda, entrevistas: señor Juan López Rojas, presidente Cooperativa Loma Linda; Eduardo Marino Haz Sarat, presidente de COCODE; Armando Morales, alcalde auxiliar; Rosa Sarat y María Gonzalo, presidente Mundo Verde; profesor Benito Sarat, director Escuela Oficial Rural Mixta; y Arturo Santizo, adulto mayor.

Comunidad Agraria Nuevo Colon entrevistas: René Chacaj Rodas, presidente de COCODE de Comunidad Nuevo Colón; Lesbia Marina Ramírez González, adulto mayor; Marco Antonio Gaspar, representante Empresa Campesina Nuevo Colón; y Ángel Mario Verdugo y César Augusto Chan López, pastores evangélicos.

Lotificación San Marcos entrevistas: Maximiliano Sosa, presidente de COCODE; Sandy Roxana Ramírez Ixtacuy, directora COLRED; y Miguel Ángel Méndez Gómez, adulto mayor.

Proyecto San José entrevistas: profesor Boris Ovidio Cifuentes López, director de la Escuela Oficial Rural Mixta y Coordinador de la Iglesia Católica; y María Guadalupe Yoc, presidente de COCODE.

Caserío Santa Fe entrevistas: Mirna Joj García, presidente de COCODE; Jorge Luis Alonzo Chin, ex presidente de COCODE; y profesora Norma Aracely Rodas Pérez.

Caserío San Antonio Buena Vista entrevistas: Ranferí Cabrera, presidente de COCODE; Mario Rony Ambrosio, alcalde auxiliar; y José Vail.

Nueva Esperanza Miralta entrevistas: Julio Francisco Marroquín, vicepresidente de COCODE; Eduardo Larios, alcalde auxiliar; Ricardo López Bravo, adulto mayor; y José Bravo.

La Alianza entrevistas: Javier Amado Jiménez Recinos, Elfido Reyes y Manuela Ajtún Chávez.

Parcelamiento El Tineco entrevistas: Abelino Ixcolin, alcalde auxiliar; Paola López, presidente de COCODE; y Oscar López Juárez, líder comunitario y ex-presidente de COCODE.

Parcelamiento Monte Margarita entrevistas: Pedro Crisóstomo Chay, vicepresidente de COCODE; Telesforo Ramírez Gómez, líder comunitario; Vielman Herculano Pérez Cifuentes, alcalde auxiliar; Roberto Luis, alcalde auxiliar II; y Feliciano Molina Ramos, director de la Escuela Oficial Rural Mixta.

Comunidad Agraria La Palmera Xolwitz entrevistas: Marcelo Haz Díaz, presidente de COCODE y alcalde auxiliar; Rodolfo Cuc Solís, vicepresidente de la Junta Directiva; y Miguel Adolfo Simón Barrios López, presidente Asociación Campesina San José.

Aldea Guadalupe Victoria entrevistas: Sebastián Tomás, presidente de COCODE; Daniel Felipe Esteban, alcalde auxiliar; y profesora Ingrid Rosmeri Elías, directora de la Escuela Oficial Rural Mixta.

Aldea Niminá entrevistas: Ledin Joel Morales Mazariegos, alcalde auxiliar; Teófila Gloria González Gramajo, vicepresidente de COCODE; profesora Verónica Alvarado; y profesor Kevi Evaristo Mazariegos, director de la Escuela Oficial Rural Mixta.

Aldea Calahuaché entrevistas: Benjamín Tum de León, alcalde auxiliar; Estanislao López Sontay, Lucila Norfelina de León Sontay y Mario Martínez López, adultos mayores.

Cantón Belén entrevistas: Roderico Orozco Martínez, alcalde auxiliar; Ruth Benavente, vice-alcalde auxiliar; Maximino Sebastián de León, Silvestre Sebastián Vicente y Tomas Itzep, adultos mayores.

Nueva Santa Rita entrevistas: Audelio Reyes Marcos, presidente de COCODE; Esvin Guzmán, vicepresidente de COCODE; y Francisco Domingo Guzmán Vicente y Carlos Guzmán.

El Horizonte entrevistas: Sandra Verónica Lux Mejía, presidente de COCODE; Cleotilde Sebastián Lucas, Santa Vidal, Sebastián Lucas, Guadalupe López y Juan Bautista López Pisqui, COLRED; y Eliseo José Sontay, adulto mayor.

Lotificación Las Marías entrevistas: Oscar Herrera, alcalde auxiliar; Leonel García Moreno, presidente de COCODE; y Rosa Yohana Funes, Alejandro López Pisquí, Ramón Cristóbal Ramírez, Alejandro Cristóbal Lucas y Herlinda García.

El Retiro entrevistas: Lorenzo Baten Chan, líder comunitario; Micaela Chicoj; Everilda Herrera Itzep; y Lesly Pereira, presidente de COCODE.

Barrio San Pedrito entrevistas: Yuli Elizabeth Sarat Herrera, presidente de COCODE; Wilver Waldemar Pérez Argueta; Juan Elizardo Sontay Chun, ex-presidente de COCODE; Mirna Marleny Velásquez Machic; y Agustín Aj Aguilar, líder comunitario y adulto mayor.

Barrio La Estancia y Piñales entrevistas: Orlando Celestino Ixcoy Sontay, presidente de COCODE; Yolanda Maricela Coj Ajanel, vicepresidente de COCODE; Irene Vicente Pelicó, secretaria; Francisca Lisbeth Benavente Tiguilá, vocal; y Mario Say y Daniel Pelicó, adultos mayores.

Barrio El Porvenir entrevistas: Licda. Carmen Isabel Franco Monge; Trinidad Ixcoy Ajanel, líder comunitario; María Maribel Gómez.

Antigua Población de El Palmar entrevistas: David López, director de COLRED; Antonio Morales; Alberto Bartolomé; Miguel Domingo; Oscar Méndez; Manuel Itzep; y Leticia Jiménez Tejedora.

Nueva Población de El Palmar entrevista: Ing. Manuel Arsenio Palma, alcalde municipal.

Entrevista a Licda. Elida Fabiola Escobar Pelicó, jefa de Registro Nacional de las Personas -RENAP.

Entrevista a Lic. Ramiro Sontay Pelicó, jefe de Sub-delegación del Tribunal Supremo Electoral.

Entrevista a Manuel Ajanel López, adulto mayor.

Entrevista a Juan Francisco Pelicó Pérez, ex-alcalde municipal y líder comunitario.

Entrevista a Doctor Mario Rivera Gómez, jefe del Centro de Atención Permanente -CAP.

Entrevista a Daniel Itzep, catequista de Iglesia Católica.

Entrevista a Lic. Wiliam Quishtan, coordinador Municipal de Sistema Nacional de Acompañamiento Educativo -SINAE.

Consulta de documentos en las siguientes instituciones:

- Dirección General de Planificación Municipalidad de El Palmar.
- Secretaría Especifica de Asuntos Políticos de la Presidencia de la República.
- Archivo Iglesia Católica referente al proceso del traslado de El Palmar.
- Constitución Política de la República de Guatemala.
- Revista El Centenario.

